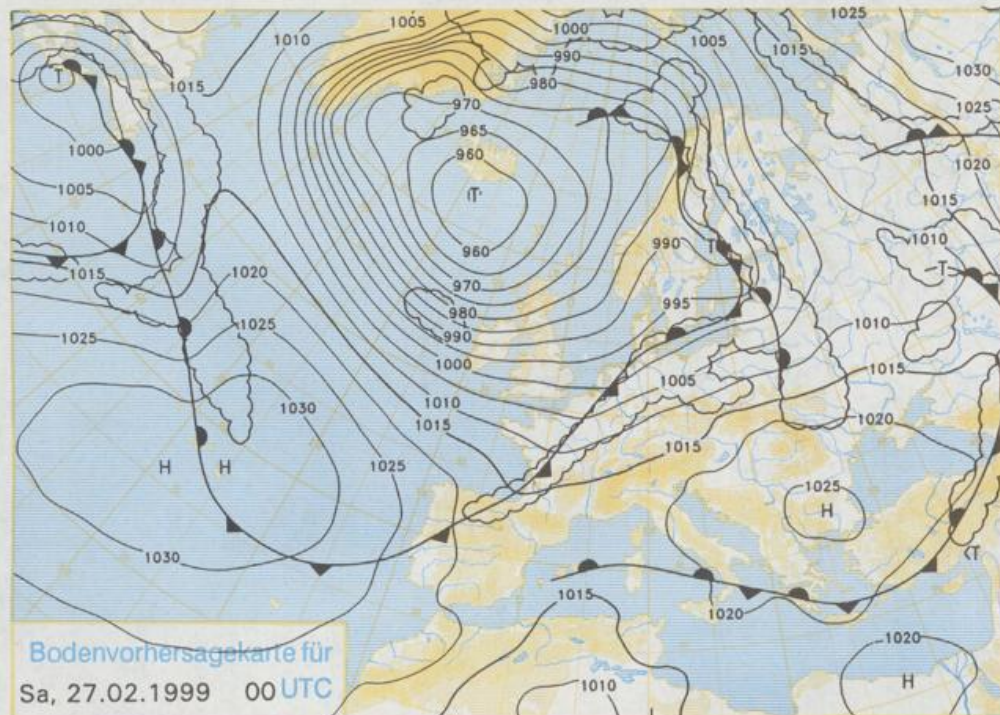


Deutschland-Vorhersage
für Freitag, 26.02.1999

Die Umstellung auf eine milde westliche bis südwestliche Strömung erfolgt bei Durchgang der Warmfront mit etwas Regen und Sprühregen im Norden und Westen Deutschlands, später auch im Osten. Süddeutschland erhält unter schwachem Hochdruckeinfluss teils lockere Wolkenfelder, teils sonniges Wetter. Nach Frühtemperaturen, die in den bedeckten Gebieten Norddeutschlands oberhalb des Gefrierpunktes verharren, sonst aber bei größerem Aufklaren -5° unterschreiten können, erreicht die Tageserwärmung allgemein Werte zwischen 5 und 10°C - auch im Bergland stellt sich Tauwetter ein. Die höchsten Temperaturen werden im Westen, die niedrigsten in Nordbayern und Sachsen erwartet. Der Wind frischt in Tagesverlauf aus süd- bis südwestlicher Richtung etwas auf.

Stereographische Projektion 1 : 60 000 000 60°N

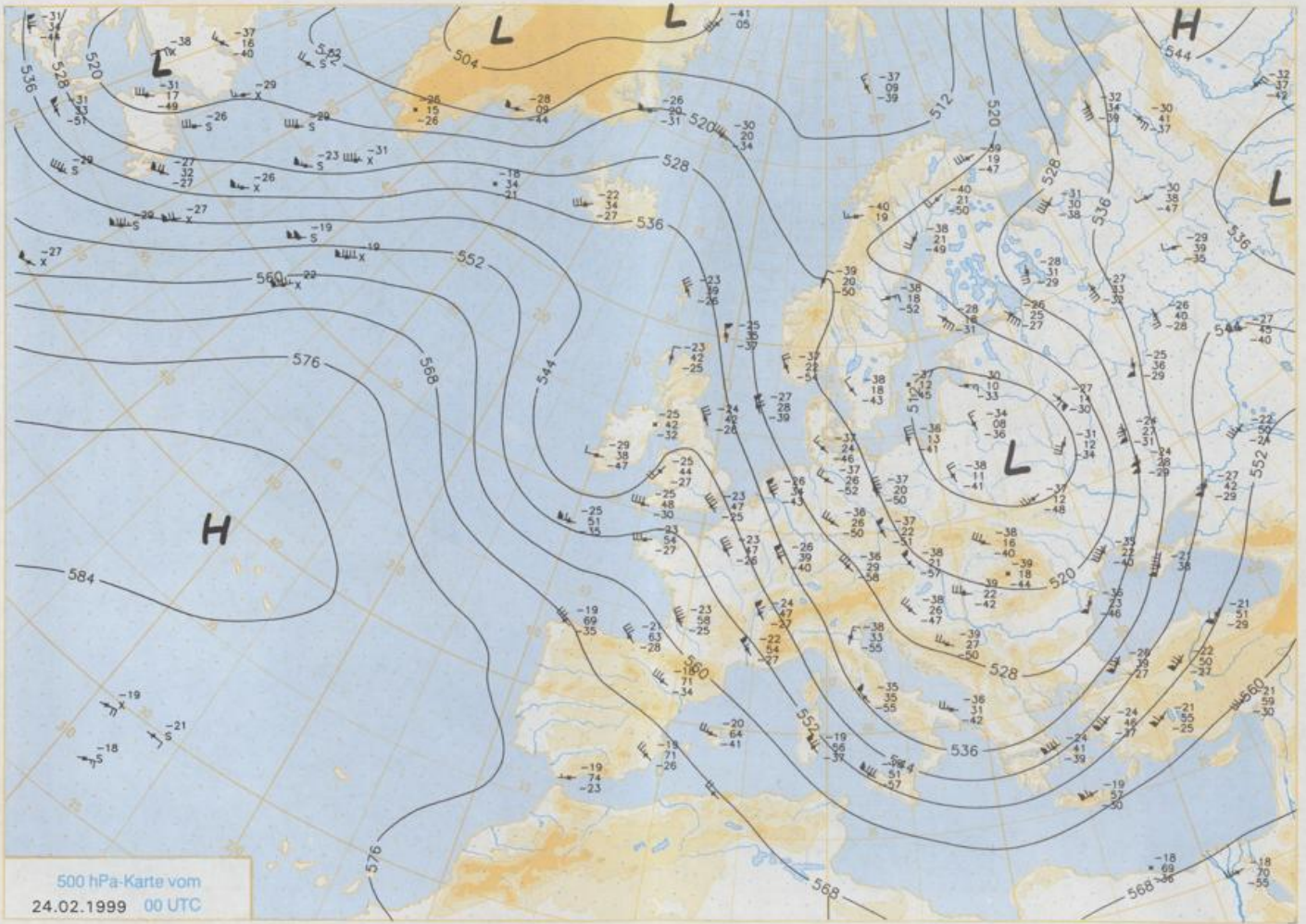


Weitere Aussichten für
Samstag, 27.02.1999

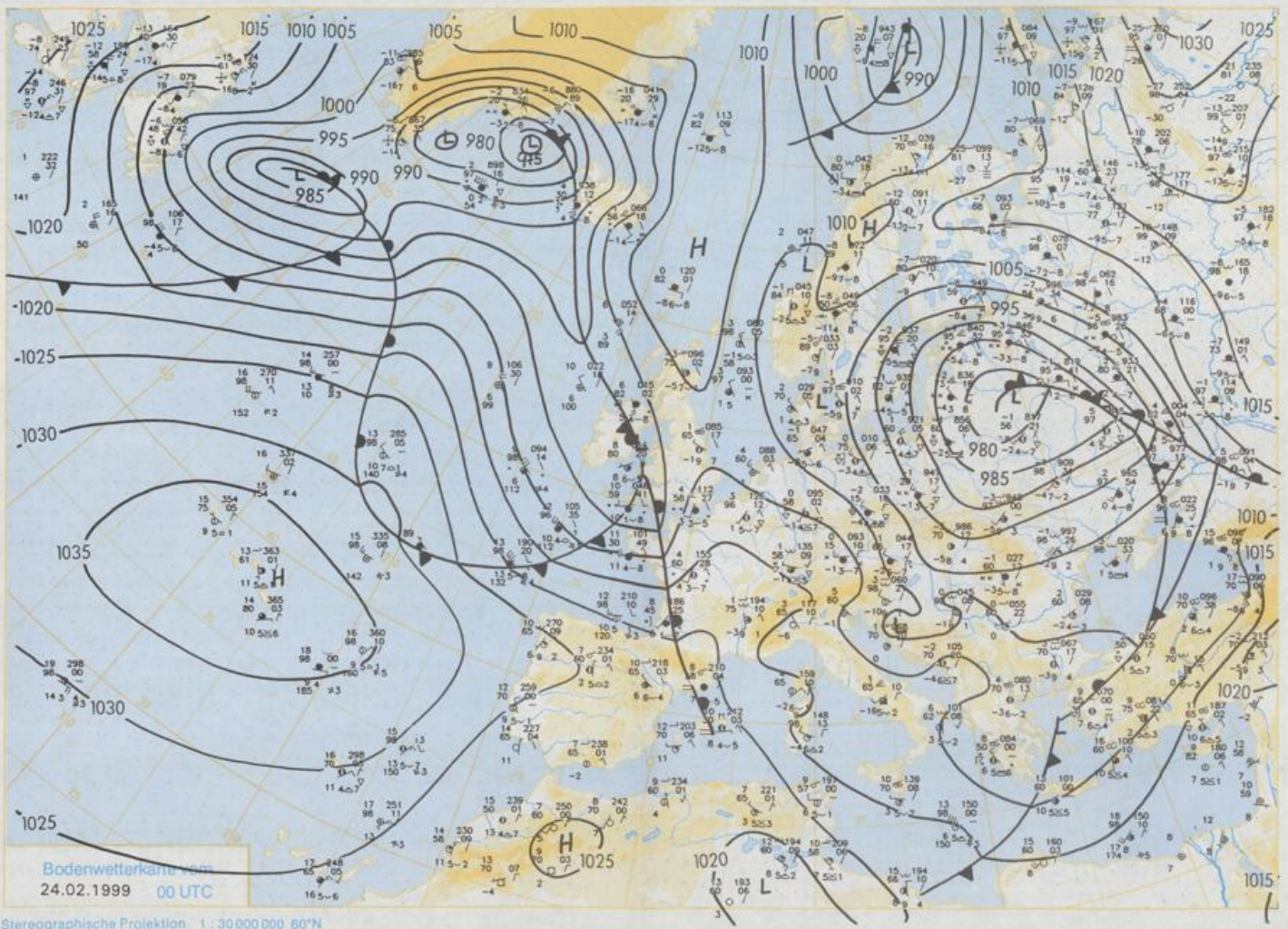
Nach Durchzug eines Regengebietes, nach Osten und Süden zu abschwächend, Übergang zu Schauerwetter. Tageshöchsttemperaturen zwischen 6 und 10°C , nachts frostfrei.

Achtung neue Telefonnummern:

Telefon: (069) 80 62 - 42 83
Telefax: (069) 80 62 - 41 23



Stereographische Projektion 1 : 30 000 000 60°N



Wettermeldungen von Mittwoch, dem 24. Februar 1999 06 UTC

Station	Bar.-höhe (m)	Luftdr. red.NN (hPa)	Wetter	Wind km/h	Deutschland					Sonne Vort. Sid.	RR 24h mm	Schnee höhe cm	Extremwerte der Lufttemperatur				
					Temperaturen (Grad C)		Nacht		in der Dekade vom 21.02. bis 28.02.				Datum				
					Luft 2 m	Tau-punkt	Max	Vortag						2 m	5 cm		
Heigoland	8	1004.6	Schauer	NW	29	3.0	1.2	4.4	3.4	2.3	1	8.4	0.1	1953	11.1.24.02.1990	-10.2.22.02.1956	
Lst / Sylt	29	1003.4	wolkig	N	25	1.3	0.4	3.4	1.2	-0.4	-3	7.9	0.1	1937	10.9.24.02.1990	-13.7.21.02.1963	
Lack	17	1003.4	leicht bew.	WNW	14	0.5	-0.1	2.8	-0.4	-2.0	-4	4.2	0.4	1974	12.3.21.02.1990	-17.0.23.02.1986	
Husum	37	1003.1	wolkig	WNW	11	0.5	0.3	2.5	-0.2	-1.9	-5	3.3	.				
Schleswig	48	1003.2	stark bew.	WNW	11	0.1	-0.3	2.1	-0.5	-1.8	-3	1.0		1947	14.8.28.02.1959	-18.9.25.02.1956	
Kiel	31	1003.1	stark bew.	W	11	0.0	-0.9	2.1	-0.3	-2.4	-4	0.4	0.0	1940	16.0.28.02.1959	-18.6.25.02.1956	
Westermarckd.	9	1002.4	stark bew.	WSW	11	0.1	-1.1	2.1	1.3	-0.2	-1	0.2	0.0	1948	14.5.28.02.1959	-16.5.25.02.1956	
Arkona	42	1001.2	Schneefall	NW	22	-0.6	-2.4	2.4	0.9	-0.6	-1	0.6	0.2	1951	15.6.21.02.1990	-16.6.22.02.1963	
Norderney	16	1006.0	Schneeregen	NNW	43	2.6	0.7	4.3	3.5	1.9	1	6.6	2	1947	14.2.25.02.1961	-12.2.22.02.1956	
Bremerhaven	11	1005.0	stark bew.	WNW	14	2.5	1.4	3.5	2.0	1.2	0	5.5	0.4	1949	15.1.25.02.1961	-18.6.25.02.1956	
Cuxhaven	12	1004.1	wolkig	NW	18	2.2	1.0	2.8	1.8	1.0	-3	6.7	0.8	1946	16.4.28.02.1959	-18.2.24.02.1947	
Hamburg/Flugh.	15	1003.6	bedeckt	W	7	0.8	0.2	3.6	0.8	-1.0	-5	0.7	0.0	1891	17.2.28.02.1959	-22.4.25.02.1956	
Lübeck	15	1002.6	stark bew.	W	11	-0.4	-0.4	2.5	0.3	-2.4	-5	0.2	0.0	1890	17.1.24.02.1990	-22.9.28.02.1929	
Boltenhagen	17	1002.9	Schneet.zh.	SSW	7	-0.9	-2.1	1.9	0.8	-0.9	-2	0.1	0.0	1951	16.5.28.02.1959	-22.6.23.02.1956	
Schwerin	68	1003.0	stark bew.	W	7	-0.9	-2.4	1.4	0.3	-1.7	-3	0.3	0.0	1947	16.9.28.02.1959	-22.4.25.02.1956	
Warnemünde	10	1002.2	stark bew.	WNW	25	0.6	-2.1	2.3	1.4	0.5	-0	0.5	0.0	1951	17.0.21.02.1990	-16.3.23.02.1956	
Teterow	50	1002.6	stark bew.	W	14	-1.3	-2.2	1.7	0.4	-1.6	-3	0.0	0.0	1947	16.6.21.02.1990	-22.5.23.02.1956	
Berth	7	1001.7	stark bew.	WNW	14	-0.9	-3.2	1.6	0.6	-1.3	-2	0.5	0.0	1967	17.6.21.02.1990	-17.1.21.02.1978	
Greifswald	6	1001.3	bedeckt	WNW	22	-0.1	-3.2	2.1	0.8	-0.1	-0	0.4	0.0	1951	17.7.21.02.1990	-27.2.23.02.1956	
Ueckermünde	7	1001.2	stark bew.	W	18	-0.1	-3.2	1.7	0.9	-0.2	-0	0.5	0.0	1951	17.6.21.02.1990	-25.8.23.02.1956	
Emden	5	1005.9	S-R-Schauer	WNW	29	1.9	1.7	5.5	2.8	1.4	-0	6.6	1	1947	15.2.25.02.1961	-20.0.25.02.1963	
Odenburg	20	1005.9	wolkig	W	14	1.7	0.7	4.9	1.6	0.8	-2	3.0	5				
Bremen/Flugh.	5	1005.3	wolkig	W	18	1.3	1.0	4.2	1.3	-0.2	-2	1.0	3	1890	18.5.26.02.1900	-20.5.23.02.1986	
Soi tau	78	1004.9	stark bew.	W	11	0.6	0.1	2.4	0.4	-1.0	-4	1.0	3	1948	17.3.24.02.1990	-23.8.24.02.1956	
Boizenburg	46	1003.9	bedeckt	W	11	0.2	-0.3	1.8	0.6	-1.9	-3	0.1	0.1	1951	17.1.24.02.1990	-23.5.25.02.1956	
Lüchow	18	1003.9	Schn.Sterne	WNW	4	0.2	0.0	2.0	0.7	-0.9	-3	0.6	0.5	2	1955	16.7.24.02.1990	-27.0.22.02.1986
Seehausen/Altm.	23	1003.7	Schn.Sterne	W	11	-0.4	-1.5	2.7	0.7	-1.5	-2	0.6	0.0	1951	16.9.21.02.1990	-23.4.24.02.1956	
Marnitz	85	1003.5	stark bew.	W	14	-1.2	-2.7	1.7	0.1	-2.2	-4	0.8	1	1951	16.9.21.02.1990	-23.4.24.02.1956	
Neuruppin	39	1003.3	leicht bew.	WNW	11	-1.1	-1.9	3.2	0.8	-1.6	-3	0.7	0.0	1958	17.7.21.02.1990	-23.8.27.02.1986	
Neubrandenburg	80	1012.6	leicht bew.	N	54	-0.7	-1.8	1.7	0.4	-0.7	-1	0.1	0.2				
Angermünde	55	1002.2	bedeckt	W	18	-0.7	-3.1	1.9	0.2	-0.7	-1	2	1	1951	17.8.21.02.1990	-25.1.24.02.1956	
Lingen	26	1007.4	wolkig	W	11	0.8	-0.4	6.5	2.8	0.8	-0	3.7	1	1951	17.3.28.02.1959	-18.7.23.02.1956	
Münst.-Osn./Flugh.	53	1007.5	leicht bew.	W	11	0.1	-0.1	6.3	2.4	0.1	-1	2.4	3				
Osnabrück	97	1007.1	wolkig	W	18	1.1	-0.2	6.1	2.6	1.1	-1	2.2	1	1952	17.3.28.02.1959	-18.3.22.02.1986	
Diepholz	43	1006.2	stark bew.	W	18	1.6	0.4	5.4	2.3	0.4	-3	2.8	3	1952	17.0.24.02.1990	-21.9.23.02.1956	
Bad Salzungen	139	1006.9	stark bew.	SW	7	1.1	-0.6	4.1	1.2	0.1	-2	2.0	7	1935	19.0.24.02.1990	-18.8.24.02.1956	
Hannover/Flugh.	59	1005.0	stark bew.	W	25	1.5	0.1	2.2	0.6	-0.4	-3	0.3	6	1936	18.3.21.02.1990	-22.3.23.02.1986	
Braunschweig	88	1005.0	Schneefall	WNW	14	0.4	0.4	1.8	0.8	-0.1	-2	0.9	13	7	1891	18.4.25.02.1900	-23.8.24.02.1956
Gardelegen	48	1003.8	Schneesch.	W	11	0.6	0.1	3.5	0.7	-1.1	-3	1.5	0.2	1947	18.0.24.02.1990	-28.9.24.02.1956	
Magdeburg	85	1004.4	Schneefall	W	7	0.4	-0.6	4.1	0.8	-1.2	-3	1.6	2	1	1947	19.9.24.02.1990	-25.4.24.02.1956
Potsdam	100	1003.8	Schneefall	W	14	-1.5	-2.2	3.6	0.7	-2.0	-4	0.2	1	1936	18.6.21.02.1990	-19.0.24.02.1956	
Berlin-Temp.	49	1004.1	leicht bew.	W	18	-1.1	-2.5	4.2	1.0	-1.3	-3	0.4	0.5	1947	18.7.21.02.1990	-18.8.24.02.1956	
Lindenberg	104	1003.4	wolkig	W	14	-1.9	-3.6	3.1	0.3	-2.2	-4	0.1	2	1	1947	17.8.21.02.1990	-18.9.24.02.1956
Manschnow	16	1001.8	stark bew.	W	18	-0.3	-3.4	3.1	0.8	-0.4	-1	0.1	0.7	1			
Düsseldorf/Flugh.	41	1009.3	wolkig	W	7	0.9	-0.4	6.6	3.4	0.9	-0	3.1	2	1970	19.1.24.02.1990	-15.1.22.02.1986	
Bocholt	24	1008.1	wolkig	WSW	14	0.9	-0.7	7.0	2.6	0.9	-0	4.9	1	1947	18.3.25.02.1964	-17.8.23.02.1956	
Essen	161	1009.1	wolkig	SW	11	0.7	-0.3	4.9	2.4	0.7	-0	1.3	0.9	18	1935	19.4.29.02.1960	-15.3.23.02.1956
Lödingscheid	392	1008.8	stark bew.	W	14	-0.5	-1.3	2.3	0.0	-0.6	-1	2.3	8	18			
Kahler Asten	859	-	Schneesch.	W	14	-3.6	-3.7	-2.9	-3.4	-3.9	-4	0.4	16	80	1955	14.2.24.02.1990	-17.4.23.02.1956
Bad Lippspringe	158	1007.6	stark bew.	W	14	1.2	0.3	3.6	1.2	0.4	-1	1.2	4	18	1951	18.6.24.02.1990	-18.6.21.02.1956
Kassel	233	1007.4	wolkig	WNW	54	1.2	-3.2	3.3	1.4	0.2	-2	2.1	3	2	1951	17.0.25.02.1961	-19.9.24.02.1986
Göttingen	171	1006.6	wolkig	W	18	1.5	-0.9	2.6	1.3	0.5	-0	0.6	3	1947	18.0.24.02.1990	-26.1.25.02.1956	
Leinefelde	356	1006.5	stark bew.	W	18	0.0	-1.4	0.9	-0.4	-1.2	-2	0.4	3	8	1957	16.7.24.02.1990	-20.8.24.02.1986
Braunlage	610	1005.0	Schneefall	W	18	-2.2	-3.1	-1.0	-3.2	-4.3	-7	0.2	10	64	1936	15.1.27.02.1953	-19.9.23.02.1986
Brocken	1153	-	Schneefall	WNW	61	-5.5	-6.1	-4.0	-6.5	-7.5	-8	13	145	1951	11.8.29.02.1960	-18.2.23.02.1986	
Artern	166	1005.6	stark bew.	W	18	0.8	-0.3	3.2	1.6	-0.4	-2	0.5	2	1	1954	18.1.24.02.1990	-23.6.24.02.1986
Leipzig/Flugh.	149	1004.5	stark bew.	WSW	18	0.1	-0.9	2.7	0.8	-0.9	-2	1.0	3	4	1951	18.6.24.02.1990	-21.6.27.02.1986
Wittenberg	106	1003.9	Schneefall	W	11	0.0	-0.6	3.6	0.9	-1.4	-3	1.6	0.4	1	1951	17.6.23.02.1990	-23.1.24.02.1956
Oschatz	152	1004.8	stark bew.	WSW	18	-0.1	-1.1	3.1	0.7	-0.7	-2	1.6	0.5	1			
Dresden/Flugh.	232	1005.1	Schneesch.	WSW	11	-1.2	-2.1	1.3	-0.1	-1.5	-3	0.2	2	2	1917	19.7.21.02.1990	-20.3.21.02.1929
Doberlug-Kir.	100	1004.1	Schneefall	SW	14	-0.5	-1.2	3.4	1.0	-1.1	-2	0.9	0.1	1951	19.7.21.02.1990	-25.6.24.02.1956	
Cottbus	70	1003.8	stark bew.	WSW	11	-1.3	-3.8	3.3	1.0	-2.0	-5	0.1	2	2	1951	19.5.21.02.1990	-22.8.27.02.1986
Görlitz	240	1004.5	bedeckt	WSW	14	-3.8	-6.7	0.9	-0.5	-4.0	-6	3	14	1951	15.9.25.02.1990	-24.2.26.02.1956	
Aachen	205	1009.2	wolkig	SW	14	1.1	-0.1	3.0	1.4	0.7	-1	1.2	7	15	1891	20.5.29.02.1960	-17.5.21.02.1901
Nürnberg-Barw.	486	1011.6	bedeckt	W	7	-2.1	-2.8	1.1	-0.4	-3.0	-5	2.1	2	19			
Köln-Bonn/Flugh.	100	1009.8	stark bew.	SSW	7	0.1	-0.5	6.3	2.6	-0.1	-2	2.0	2	1958	20.7.24.02.1990	-17.3.25.02.1963	
Bendorf	129	1010.1	stark bew.	WSW	7	1.2	-0.3	6.3	2.9	1.2	-1	1.2	4	1951	19.1.24.02.1990	-16.5.21.02.1956	
Bad Marienberg	555	1010.0	Schn.Sterne	W	18												