

Amtsblatt des Deutschen Wetterdienstes

D 7311 A
ISSN 0936-5818

Schutzgebühr monatlich DM 30,25
einschließlich Versandkosten,
Einzelpreis DM 1,25
zuzüglich Versandkosten

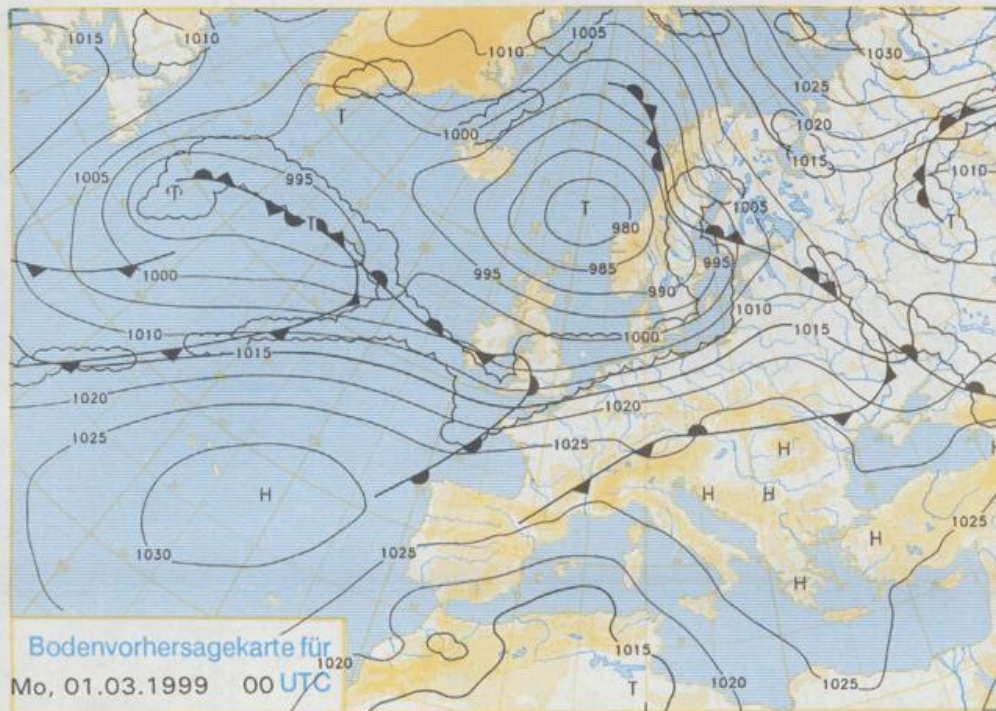
Druck und Verlag: Deutscher Wetterdienst
Frankfurter Straße 135, 63067 Offenbach
Postanschrift: 63004 (Postfach), Telefon: ~~069 80 62 22 83~~
Telefax: 4152871, Telefax: ~~069 80 62 24 84~~
LZB: BLZ 505 000 00 Kto.-Nr.: 505 01004

Erscheint täglich; nur Postbezug

Jahrgang 1999

Samstag, den 27. Februar

Nummer: 58

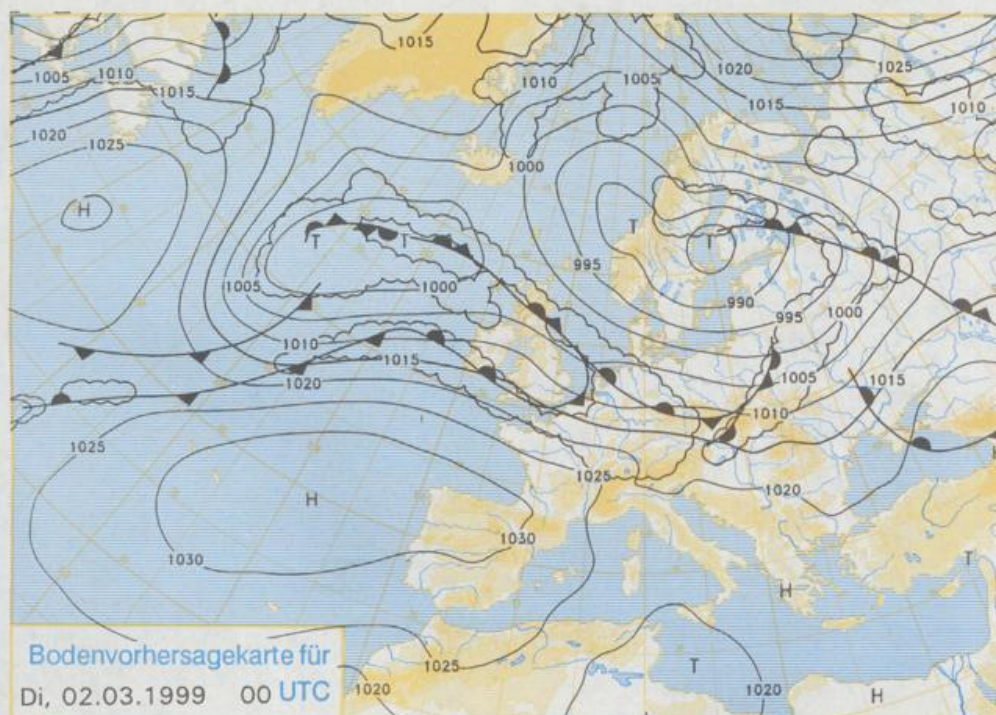


Deutschland-Vorhersage für Montag, den 1.3.1999

Die Nacht ist im Süden und Südosten Deutschlands vielfach noch klar, und gebietsweise gibt es dort leichten Frost. Frostfrei bleibt es in Nord- und Nordwestdeutschland. Dort ziehen die Wolkenfelder einer Warmfront mit Regen heran. Im Alpenvorland bleibt es teilweise noch bis zum Abend trocken, sonst regnet es zeitweise. Die Temperaturen erreichen Höchstwerte zwischen 7 und 13°C. Auch bis in höhere Mittelgebirgslagen setzt wieder Tauwetter ein. Es weht ein frischer bis starker, an der See zeitweise stürmischer Südwest- bis Westwind.

Stereographische Projektion 1 : 60 000 000 60°N

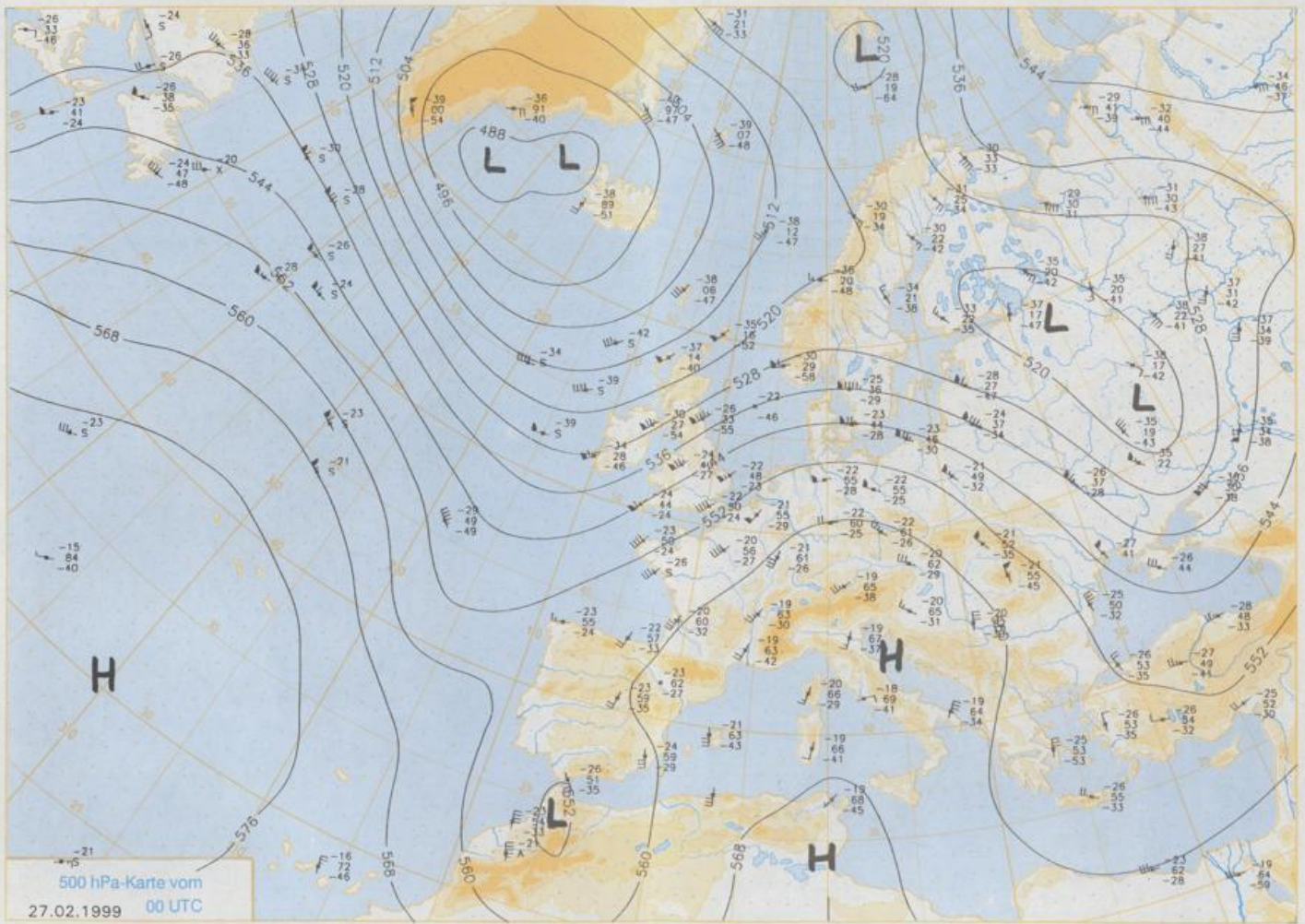
Weitere Aussichten für Dienstag, den 2.3.1999



Mit einer kräftigen westlichen Strömung überqueren in rascher Folge weitere Tiefausläufer Deutschland. So ist es meist bedeckt, und es regnet weiter. Nur nordöstlich der Elbe wird es vorübergehend heiter. Es bleibt zunächst noch mild.

Achtung neue Telefonnummern:

Telefon: (069) 80 62 - 42 83
Telefax: (069) 80 62 - 41 23



Wettermeldungen von Samstag, dem 27. Februar 1999 06 UTC

Station	Bar.-höhe (m)	Luftdr. red.NN (hPa)	Wetter	Wind km/h	Temperaturen (Grad C)					Sonne Vort. Std.	RR 24h mm	Schnee höhe cm	Extremwerte der Lufttemperatur in der Dekade vom 21.02. bis 28.02.						
					Luft 2 m	Taufpunkt	Max Vortag	Mittel Min 2 m	Nacht 5 cm				Tmax Datum	Tmin Datum	Tmax Datum	Tmin Datum			
																	2 m	2 m	2 m
Helgoland	8	1005.7	stark bew.	SSW	29	5.1	4.4	5.9	5.5	5.0	5	2	1953	11.1	24.02.1990	-10.2	22.02.1956		
List / Sylt	29	1004.7	Regen	SSW	32	5.0	5.0	6.2	5.0	3.9	3	0.4	1937	10.9	24.02.1990	-13.7	21.02.1963		
Leck	17	1006.0	Sprühregen	SSW	25	5.5	5.2	6.8	5.0	3.8	4	5	1974	12.3	21.02.1990	-17.0	23.02.1986		
Husum	37	1006.3	Sprühregen	SSW	25	5.7	5.7	5.8	4.8	4.4	4	5	1947	14.8	28.02.1959	-18.9	25.02.1956		
Schleswig	48	1006.8	bedeckt	SSW	11	6.0	6.0	6.3	5.2	4.8	5	5	1940	16.0	28.02.1959	-18.6	25.02.1956		
Kiel	31	1007.0	stark bew.	SSW	14	6.2	5.2	6.6	5.7	5.1	5	5	1948	14.5	28.02.1959	-16.5	25.02.1956		
Westermarckd.	9	1007.4	Regen	SSE	11	5.6	5.6	4.7	4.1	3.6	4	3	1951	15.6	21.02.1990	-16.6	22.02.1963		
Arkona	42	1009.6	Regen	S	14	3.6	3.0	5.3	4.0	3.0	3	1	1947	14.2	25.02.1961	-12.2	22.02.1956		
Norderney	16	1006.4	bedeckt	SSW	22	4.7	3.7	7.0	5.9	4.7	5	2	1949	15.1	25.02.1961	-18.6	25.02.1956		
Bremerhaven	11	1007.8	bedeckt	SW	22	5.2	4.4	7.4	6.4	5.1	4	2	1946	16.4	28.02.1959	-18.2	24.02.1947		
Cuxhaven	12	1006.9	stark bew.	SSW	22	5.8	4.1	7.3	6.6	5.7	4	3	1890	17.2	28.02.1959	-22.4	25.02.1956		
Hamburg/Flugh.	15	1008.1	leicht bew.	SSW	14	5.9	3.6	7.3	6.5	5.2	2	0.8	1891	17.1	24.02.1990	-22.9	28.02.1929		
Lübeck	15	1008.0	wolkig	S	14	5.6	5.6	7.0	6.3	5.6	4	2	1951	16.5	28.02.1959	-22.6	23.02.1956		
Boltenhagen	17	1008.3	stark bew.	SSW	18	6.1	5.7	7.1	6.1	6.1	5	1	1947	16.9	28.02.1959	-22.4	25.02.1956		
Schwerin	68	1008.7	stark bew.	SSW	14	5.5	5.3	6.2	5.6	5.2	4	0.7	1951	17.0	21.02.1990	-16.3	23.02.1956		
Warnemünde	10	1008.4	Nebel	S	11	6.3	5.2	7.4	6.2	6.3	6	1	1947	16.6	21.02.1990	-22.5	23.02.1956		
Teterow	50	1009.6	Nebel	S	14	5.4	5.2	6.4	5.4	5.4	5	0.7	1967	17.6	21.02.1990	-17.1	21.02.1978		
Barth	7	1008.8	Nebel	SSW	7	5.7	4.8	7.1	5.5	5.6	5	3	1951	17.7	21.02.1990	-27.2	23.02.1956		
Greifswald	6	1009.7	stark bew.	S	14	6.0	5.5	6.9	5.6	6.0	5	0.8	1951	17.6	21.02.1990	-25.8	23.02.1956		
Ueckermünde	7	1010.5	bedeckt	S	11	5.8	5.4	6.4	5.2	5.8	6	0.4	1947	15.2	25.02.1961	-20.0	25.02.1963		
Emden	5	1006.7	Sprühregen	SSW	22	5.0	4.9	7.7	7.0	5.0	5	3	1947	15.2	25.02.1961	-20.0	25.02.1963		
Oldenburg	20	1008.2	stark bew.	SSW	14	5.4	3.0	7.1	6.4	5.2	4	2	1890	18.5	26.02.1900	-20.5	23.02.1986		
Bremen/Flugh.	5	1008.1	stark bew.	SSW	14	5.2	3.1	7.0	6.2	4.6	3	0.7	1948	17.3	24.02.1990	-23.8	24.02.1956		
Solttau	78	1009.8	wolkig	SSW	11	4.4	2.7	5.9	5.4	4.4	3	2	1951	17.1	24.02.1990	-23.5	25.02.1956		
Boizenburg	46	1009.3	wolkig	S	14	4.7	4.5	5.9	5.5	4.7	3	1	1955	16.7	24.02.1990	-27.0	22.02.1986		
Lüchow	18	1009.9	stark bew.	S	4	4.8	3.5	6.3	5.9	4.8	3	0.0	1951	16.9	21.02.1990	-23.4	24.02.1956		
Seehausen/Altm.	23	1010.2	stark bew.	SSE	11	4.2	2.7	6.5	5.6	4.2	3	0.1	1958	17.7	21.02.1990	-23.8	27.02.1986		
Marnitz	85	1009.8	stark bew.	S	11	5.6	4.5	5.7	5.0	5.6	4	0.6	1951	16.9	21.02.1990	-23.4	24.02.1956		
Neuruppin	39	1010.6	bedeckt	S	11	4.0	2.9	6.1	5.0	4.0	3	0.3	1958	17.7	21.02.1990	-23.8	27.02.1986		
Neubrandenburg	80	1010.1	Nebel	SSW	18	5.5	4.9	5.6	4.6	5.3	5	0.7	1951	17.8	21.02.1990	-25.1	24.02.1956		
Angermünde	55	1011.3	stark bew.	S	7	5.7	5.7	5.7	4.6	5.6	5	0.2	1951	17.3	28.02.1959	-18.7	23.02.1956		
Lingen	26	1008.4	stark bew.	S	14	5.1	2.8	7.2	6.7	5.1	5	0.3	1951	17.3	28.02.1959	-18.7	23.02.1956		
Münst.-Osn./Flugh.	53	1009.3	leicht bew.	SSE	4	2.6	0.5	7.3	6.6	2.6	1	0.0	1952	17.0	24.02.1990	-21.9	23.02.1956		
Osnabrück	97	1009.4	leicht bew.	SSW	11	4.3	-0.3	6.7	6.2	4.2	2	0.0	1952	17.3	28.02.1959	-18.3	22.02.1986		
Diepholz	43	1009.0	leicht bew.	SSW	14	2.3	0.7	6.6	6.1	2.3	0	0.9	1935	19.0	24.02.1990	-18.8	24.02.1956		
Bad Salzuflen	139	1009.8	leicht bew.	SSW	11	5.0	-1.3	7.0	6.1	4.8	1	0.0	1936	18.3	21.02.1990	-22.3	23.02.1986		
Hannover/Flugh.	59	1009.6	leicht bew.	S	14	4.6	0.0	7.2	6.3	4.1	1	0.2	1891	18.4	25.02.1900	-23.8	24.02.1956		
Braunschweig	88	1011.0	wolkig	SW	7	4.4	1.4	7.5	6.3	3.9	0	0.9	1947	18.0	24.02.1990	-28.9	24.02.1956		
Gerdelegen	48	1010.5	wolkig	S	4	3.3	1.1	7.1	6.0	3.3	1	0.1	1947	18.0	24.02.1990	-25.4	24.02.1956		
Magdeburg	85	1011.0	wolkig	SSE	7	3.0	0.0	8.0	6.1	2.9	1	0.1	1893	18.6	21.02.1990	-19.0	24.02.1956		
Potsdam	100	1011.9	leicht bew.	S	14	3.0	1.2	6.4	4.4	2.9	-1	0.2	1876	18.7	21.02.1990	-18.8	24.02.1956		
Berlin-Temp.	49	1011.8	leicht bew.	S	7	5.0	2.3	6.6	5.1	5.0	3	0.5	1947	17.8	21.02.1990	-18.9	24.02.1956		
Lindenberg	104	1012.4	wolkig	S	7	3.4	1.2	5.6	4.3	3.4	1	0.9	1947	17.8	21.02.1990	-18.9	24.02.1956		
Manschnow	16	1011.3	stark bew.	S	7	4.9	3.1	6.0	4.6	4.9	5	0.4	1970	19.1	24.02.1990	-15.1	22.02.1986		
Düsseldorf/Flugh.	41	1010.1	leicht bew.	S	14	1.7	-0.5	9.6	7.0	0.1	-2	0.0	1947	18.3	25.02.1964	-17.8	23.02.1956		
Bocholt	24	1009.1	stark bew.	S	18	3.0	1.3	7.8	6.4	2.7	2	0.0	1935	19.4	29.02.1960	-15.3	23.02.1956		
Essen	161	1009.9	leicht bew.	S	18	4.3	0.1	8.5	6.6	4.1	2	0.0	1955	14.2	24.02.1990	-17.4	23.02.1956		
Lüdenscheid	392	1010.3	leicht bew.	SW	11	2.9	-0.9	7.2	4.5	2.9	0	3.1	5	1951	18.6	24.02.1990	-18.6	21.02.1956	
Kahler Asten	859	-	leicht bew.	SSW	29	0.4	-1.6	3.8	1.5	-0.6	-2	6.3	0.0	1951	17.0	25.02.1961	-19.9	24.02.1986	
Bad Lippspringe	158	1010.6	leicht bew.	S	11	4.3	-1.1	7.9	5.6	3.5	-0	0.1	1947	18.0	24.02.1990	-26.1	25.02.1956		
Kassel	233	1011.9	wolkig	S	11	2.4	0.2	9.8	5.6	2.4	-1	3.6	0.0	1957	16.7	24.02.1990	-20.8	24.02.1986	
Göttingen	171	1012.1	leicht bew.	SSE	11	1.1	-1.5	10.7	6.0	0.9	-2	1.1	0.0	1936	15.1	27.02.1953	-19.9	23.02.1986	
Leinefelde	356	1012.3	leicht bew.	SW	18	3.2	-2.4	7.9	4.8	3.0	1	3.8	0.0	1951	11.8	29.02.1960	-18.2	23.02.1986	
Braunlage	610	1011.9	wolkig	W	11	0.9	-1.3	2.8	1.3	0.3	-2	0.2	1	1954	18.1	24.02.1990	-23.6	24.02.1986	
Brocken	1153	-	wolkig	SW	58	0.2	-5.8	1.4	-0.4	-0.4	-2	0.4	3	140	1951	11.8	29.02.1960	-18.2	23.02.1986
Artern	166	1012.5	wolkig	WSW	11	3.5	-1.6	10.0	6.2	3.2	1	2.6	0.3	1951	18.6	24.02.1990	-21.6	27.02.1986	
Leipzig/Flugh.	149	1012.3	wolkig	S	11	1.3	-1.9	7.7	4.4	1.2	-1	1	1	1951	17.6	23.02.1990	-23.1	24.02.1956	
Wittenberg	106	1011.9	leicht bew.	S	7	2.7	-0.9	7.2	5.3	2.6	-1	0.3	0.7	1917	19.7	21.02.1990	-20.3	21.02.1929	
Oschatz	152	1013.0	leicht bew.	SW	11	4.0	-2.7	6.3	4.3	3.3	1	0.3	0.7	1951	19.7	21.02.1990	-25.6	24.02.1956	
Dresden/Flugh.	232	1014.1	leicht bew.	SE	7	0.0	-1.0	8.1	4.5	0.0	-2	0.1	0.3	1951	19.5	21.02.1990	-22.8	27.02.1986	
Doberlug-Kir.	100	1012.9	leicht bew.	S	11	1.9	-0.8	7.4	4.8	1.9	-1	0.1	0.7	1951	15.9	25.02.1990	-24.2	26.02.1956	
Cottbus	70	1012.7	wolkig	SSW	11	3.9	-0.9	6.8	5.0	3.9	2	0.7	10	1951	15.9	25.02.1990	-24.2	26.02.1956	
Görlitz	240	1013.7	leicht bew.	SSW	11	2.2	-1.4	3.5	2.3	1.8	-0	0.3	10	1891	20.5	29.02.1960	-17.5	21.02.1901	
Aachen	205	1010.3	leicht bew.	SSW	14	4.2	0.8	11.8	7.0	4.0	1	5.4	Re	1951	20.7	24.02.1990	-17.3	25.02.1963	
Nürnberg-Barw.	486	1011.8	leicht bew.	SSW	11	0.6	-2.5	7.7	4.1	0.6	-1	4.8	6	1951	19.1	24.02.1990	-16.5	21.02	