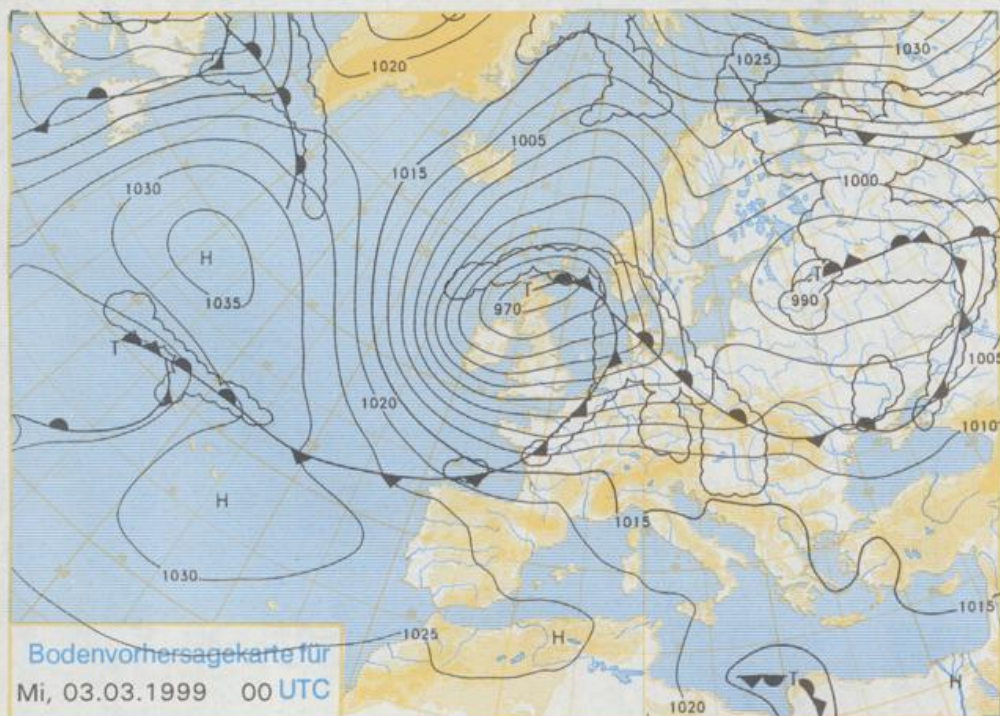


Stereographische Projektion 1 : 60 000 000 60°N



Deutschland-Vorhersage für Dienstag, 02.03.1999

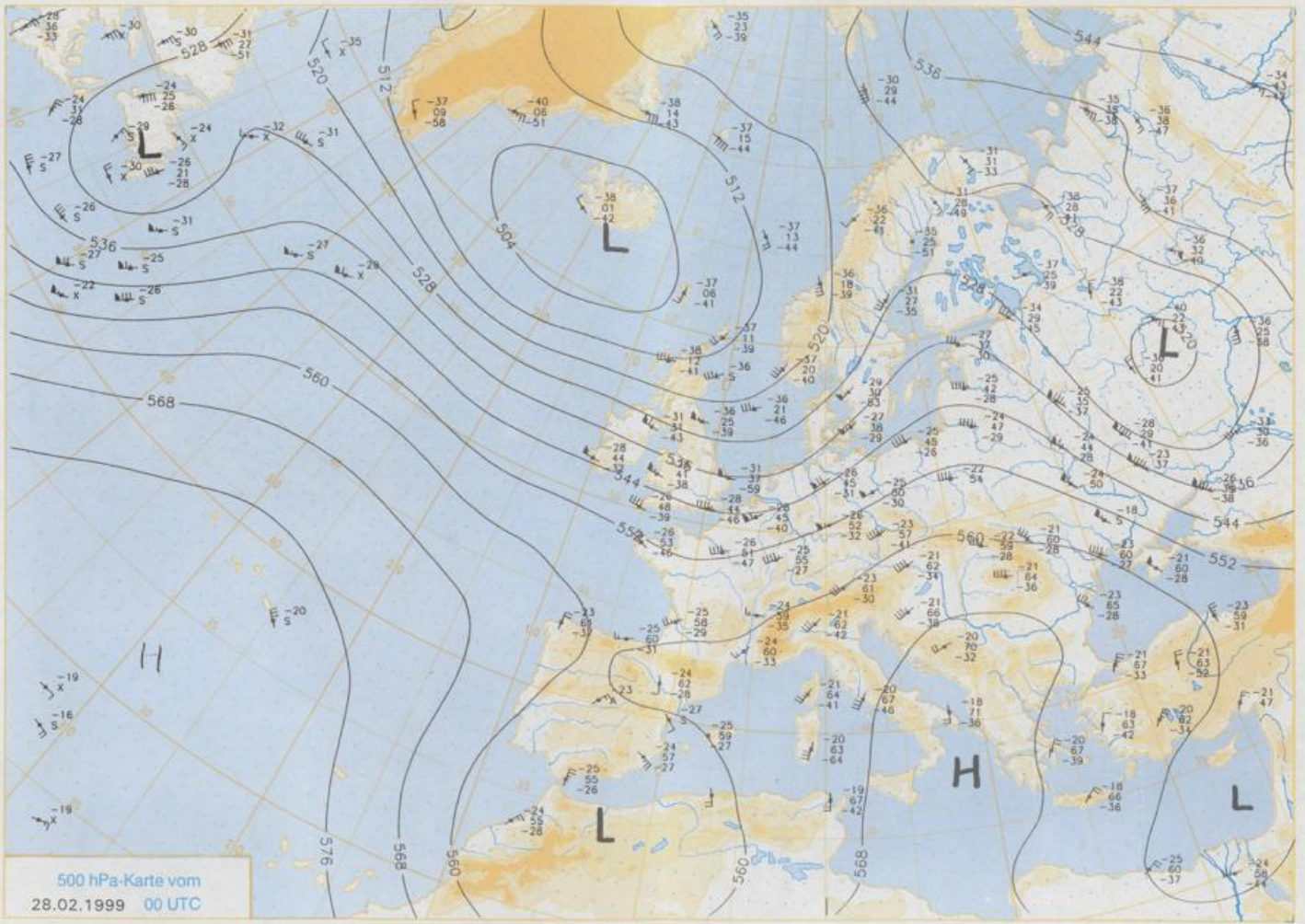
In der sich intensivierenden atlantischen Frontalzone wandern Tiefausläufer nach Deutschland, wobei aus relativ südlichen Meeresgebieten wärmere Luft besonders in das südliche Mitteleuropa strömt.

Bei stark bewölktem Himmel liegen die Frühtemperaturen am Dienstag im mittleren Deutschland verbreitet zwischen 5 und 10 Grad, nur in Bayern werden 3 bis 4 Grad, nördlich von Elbe und Havel 2 Grad erwartet. Dabei ist es in Holstein und Mecklenburg neblig-trüb. In großen Teilen des Vorhersagegebietes regnet es tagsüber, am Niederrhein sogar ergiebig und im gesamten Mittelgebirge bis zur Nacht andauernd. Geringe Unterbrechungen werden nur im Südosten erwartet, auch der Nordosten wird zeitweise von Regenfällen erfaßt. Die Mittagstemperaturen erreichen trotz des Regens 10 bis 15 Grad, lediglich in Küstennähe nur 7 Grad. Der westliche Wind weht in der Nordhälfte anfangs schwach, frischt aber im Verlauf aus Südwest auf. Im Süden weht ein meist mäßiger Westwind.

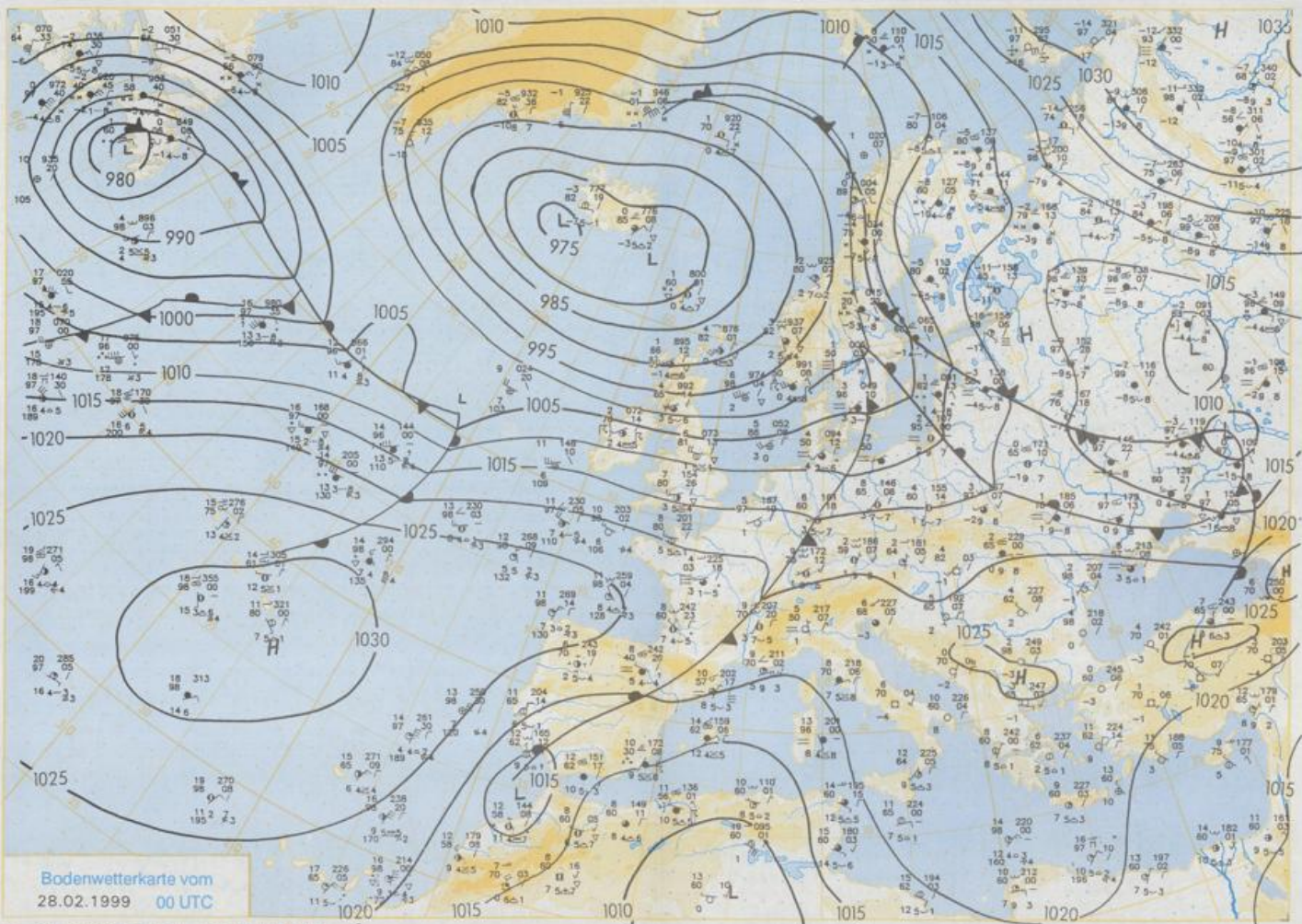
Weitere Aussichten für Mittwoch, den 03.03.1999. Besonders im östlichen Alpenvorland sonnig, erst später auch Regen. In den anderen Regionen bereits regnerisch, in der Nordhälfte nachmittags örtliche Schauer, vereinzelt Gewitter. Bei mäßigem Südwestwind Höchsttemperaturen nochmals 10 bis 15 Grad.

Achtung neue Telefonnummern:

Telefon: (069) 80 62 - 42 83
Telefax: (069) 80 62 - 41 23



Stereographische Projektion 1 : 30 000 000 60°N



Wettermeldungen von Sonntag, dem 28. Februar 1999 06 UTC

Station	Bar.-höhe (m)	Luftdr. red.(hPa)	Wetter	Wind km/h	Temperaturen (Grad C)							Sonne Vort. Std.	RR 24h mm	Schnee höhe cm	Extremwerte der Lufttemperatur in der Dekade vom 21.02. bis 28.02.				
					Luft 2 m	Tau-punkt	Max	Mittel	Min	Nacht 5 cm	Tmax Datum				Tmin Datum	Tmax Datum	Tmin Datum		
																		2 m	2 m
Helgoland	8	1011.0	leicht bew.	SW	40	4.7	3.8	5.2	5.1	4.6	4	0.1		1953	11.1	24.02.1990	-10.2	22.02.1956	
List / Sylt	29	1008.3	wolkenlos	WSW	32	4.1	3.1	5.2	4.7	3.5	3	3		1937	10.9	24.02.1990	-13.7	21.02.1963	
Leck	17	1009.9	leicht bew.	SW	25	3.6	2.7	5.5	5.0	3.4	2	2		1974	12.3	21.02.1990	-17.0	23.02.1986	
Husum	37	1010.4	leicht bew.	SW	32	3.8	3.3	5.7	5.3	3.7	2	2							
Schleswig	48	1011.0	wolkig	SW	25	4.0	3.4	6.0	5.4	3.9	3	2		1947	14.8	28.02.1959	-16.9	25.02.1956	
Kiel	31	1011.2	stark bew.	SW	22	5.1	3.0	6.2	5.8	4.9	4	2		1940	16.0	28.02.1959	-18.6	25.02.1956	
Westermarckd.	9	1010.6	stark bew.	SW	25	4.4	3.8	6.2	4.9	3.6	3	0.4		1948	14.5	28.02.1959	-16.5	25.02.1956	
Arkona	42	1011.0	leicht bew.	WSW	32	3.7	2.5	8.8	5.8	3.6	2	0.3	1	1951	15.6	21.02.1990	-16.6	22.02.1963	
Norderney	16	1012.6	wolkenlos	SW	25	4.1	2.5	5.6	5.3	4.1	3	1		1947	14.2	25.02.1961	-12.2	22.02.1956	
Bremerhaven	11	1013.4	stark bew.	WSW	36	5.3	4.2	6.4	5.8	4.9	4	0.5		1949	15.1	25.02.1961	-18.6	25.02.1956	
Cuxhaven	12	1012.2	leicht bew.	WSW	25	4.6	2.6	6.2	6.0	4.8	2	0.9		1946	16.4	28.02.1959	-18.2	24.02.1947	
Hamburg/Flugh.	15	1013.3	stark bew.	WSW	18	5.5	3.2	8.1	6.6	4.5	3	0.6		1891	17.2	28.02.1959	-22.4	25.02.1956	
Lübeck	15	1012.3	stark bew.	WSW	25	5.6	4.7	9.2	6.5	4.7	3	0.1	1	1890	17.1	24.02.1990	-22.9	28.02.1929	
Boltenhagen	17	1012.2	stark bew.	SW	25	5.3	3.7	8.5	6.8	4.2	3	0.1	1	1951	16.5	28.02.1959	-22.6	23.02.1956	
Schwerin	68	1012.8	wolkenlos	SW	25	4.7	3.2	10.0	7.0	4.2	2	4.4	0.5	1947	16.9	28.02.1959	-22.4	25.02.1956	
Warnemünde	10	1011.8	leicht bew.	SW	18	5.1	3.3	9.6	7.6	4.5	4	1.6	0.8	1951	17.0	21.02.1990	-16.3	23.02.1956	
Teterow	50	1013.1	stark bew.	SW	29	4.6	3.3	11.2	7.6	4.5	3	5.8	0.7	1947	16.6	21.02.1990	-22.5	23.02.1956	
Barth	7	1011.4	stark bew.	SW	14	4.4	2.8	9.2	7.2	4.3	3	2.2	2	1967	17.6	21.02.1990	-17.1	21.02.1978	
Greifswald	6	1011.8	leicht bew.	SW	18	5.0	3.9	11.4	8.0	4.9	3	3.8	2	1951	17.7	21.02.1990	-27.2	23.02.1956	
Ueckermünde	7	1012.9	bedeckt	SW	18	5.6	5.2	12.3	7.8	5.5	5	4.0	0.5	1951	17.6	21.02.1990	-25.8	23.02.1956	
Emden	5	1013.3	wolkenlos	SW	18	4.3	4.2	6.6	5.8	4.2	3	0.7		1947	15.2	25.02.1961	-20.0	25.02.1963	
Oldenburg	20	1014.7	wolkig	WSW	18	4.7	2.6	7.0	6.1	4.5	4	1							
Bremen/Flugh.	5	1014.3	stark bew.	WSW	29	5.5	3.8	7.6	6.4	4.8	3	0.2	0.9	1890	18.5	26.02.1900	-20.5	23.02.1986	
Soltau	78	1015.3	stark bew.	WSW	18	4.9	3.2	8.3	6.1	4.8	4	2.9	0.0	1948	17.3	24.02.1990	-23.8	24.02.1956	
Boizenburg	46	1014.1	stark bew.	WSW	22	5.6	3.5	9.9	6.9	4.6	3	4.2	0.2	1951	17.1	24.02.1990	-23.5	25.02.1956	
Lüchow	18	1015.1	bedeckt	WSW	14	4.9	3.8	10.7	7.7	4.4	2	5.5	0.1	1955	16.7	24.02.1990	-27.0	22.02.1986	
Seehausen/Altm.	23	1015.0	leicht bew.	SW	14	4.7	2.9	12.0	7.8	4.7	3	6.1	0.2						
Marnitz	85	1014.3	wolkig	SW	22	4.6	2.7	11.5	7.8	4.5	3	6.1	0.2	1951	16.9	21.02.1990	-23.4	24.02.1956	
Neuruppin	39	1014.6	leicht bew.	WSW	11	4.9	3.2	12.6	7.3	4.9	3	5.2	0.0	1958	17.7	21.02.1990	-23.8	27.02.1986	
Neubrandenburg	80	1013.2	leicht bew.	SW	25	4.4	3.9	11.6	7.8	4.4	3	8.9	0.0						
Angermünde	55	1014.4	bedeckt	WSW	14	5.6	4.0	11.8	7.8	5.6	4	6.8	0.2	1951	17.8	21.02.1990	-25.1	24.02.1956	
Lingen	26	1016.0	wolkig	WSW	11	4.7	3.4	8.1	6.3	4.4	3	2	2	1951	17.3	28.02.1959	-18.7	23.02.1956	
Münst.-Osn./Flugh.	53	1016.7	stark bew.	WSW	22	5.6	4.5	8.9	5.8	5.5	4	0.1	0.6						
Osnabrück	97	1016.6	stark bew.	WSW	14	5.4	3.1	8.4	6.2	5.2	4	0.3	0.9	1952	17.3	28.02.1959	-18.3	22.02.1986	
Diepholz	43	1015.7	stark bew.	WSW	22	5.1	3.2	8.2	5.8	4.8	3	0.5	1	1952	17.0	24.02.1990	-21.9	23.02.1956	
Bad Salzungen	139	1016.9	bedeckt	SW	14	5.4	2.5	8.4	6.5	5.2	4	2.8	0.3	1935	19.0	24.02.1990	-18.8	24.02.1956	
Hannover/Flugh.	59	1015.8	stark bew.	WSW	18	5.7	2.3	9.8	7.4	5.1	3	4.3	0.1	1936	18.3	21.02.1990	-22.3	23.02.1956	
Braunschweig	88	1016.4	wolkenlos	WSW	18	4.9	3.3	10.8	7.4	4.9	3	7.1	0.0	1891	18.4	25.02.1900	-23.8	24.02.1986	
Gardelegen	48	1015.8	leicht bew.	WSW	14	4.1	2.5	11.8	6.9	3.8	1	7.6	0.0	1947	18.0	24.02.1990	-28.9	24.02.1956	
Magdeburg	85	1016.6	leicht bew.	SW	11	4.6	1.9	13.0	7.4	4.6	2	8.4	0.0	1947	19.9	24.02.1990	-25.4	24.02.1956	
Potsdam	100	1016.0	leicht bew.	WSW	18	4.9	3.2	13.6	7.8	4.9	2	9.3	0.1	1893	18.6	21.02.1990	-19.0	24.02.1956	
Berlin-Temp.	49	1015.7	bedeckt	WSW	11	6.2	4.4	12.8	8.6	6.2	5	9.3	0.2	1876	18.7	21.02.1990	-18.8	24.02.1956	
Lindenberg	104	1016.0	bedeckt	W	14	5.8	4.0	13.0	7.9	5.5	3	8.9	0.0	1947	17.8	21.02.1990	-18.9	24.02.1956	
Manschnow	16	1014.6	stark bew.	WSW	18	5.9	4.0	13.0	7.7	5.1	1	8.8	0.0						
Düsseldorf/Flugh.	41	1019.0	leicht bew.	SW	22	3.9	1.9	9.8	6.4	3.5	2	0.9		1970	19.1	24.02.1990	-15.1	22.02.1986	
Bocholt	24	1017.1	stark bew.	SW	18	3.8	2.0	9.3	6.5	3.8	3	0.3	0.8	1947	18.3	25.02.1964	-17.8	23.02.1956	
Essen	161	1018.5	stark bew.	SW	22	4.4	2.1	9.0	6.3	4.4	3	0.1	2	1935	19.4	29.02.1960	-15.3	23.02.1956	
Lüdenscheid	392	1018.7	stark bew.	WSW	18	3.2	1.8	5.8	4.2	3.1	2	2.3	1	Re					
Kahler Asten	859	-	in Wolken	WSW	29	-0.4	-0.4	4.0	0.9	-0.6	-1	4.3	0.8	63	1955	14.2	24.02.1990	-17.4	23.02.1956
Bad Lippspringe	158	1018.0	bedeckt	WSW	11	5.2	2.4	8.7	6.8	4.8	-2	4.0	0.8	1951	18.6	24.02.1990	-18.6	21.02.1956	
Kassel	233	1018.6	leicht bew.	still	1.8	-1.2	10.5	6.0	1.8	-3	4.0	0.0		1951	17.0	25.02.1961	-19.9	24.02.1986	
Göttingen	171	1018.3	wolkig	WSW	14	5.1	0.9	11.5	6.4	5.0	4	5.6	0.0	1947	18.0	24.02.1990	-26.1	25.02.1956	
Leinefelde	358	1018.2	leicht bew.	W	11	3.2	0.4	10.1	5.9	3.2	1	6.4	0.0	Re	1957	16.7	24.02.1990	-20.8	24.02.1986
Braunlage	610	1017.5	wolkig	WSW	14	1.4	-0.4	7.0	3.2	1.3	1	5.8	0.3	45	1936	15.1	27.02.1953	-19.9	23.02.1986
Brocken	1153	-	keine Meld.												1951	11.	29.0	1960-18.	
Artern	166	1018.2	leicht bew.	WSW	14	5.1	3.0	12.9	7.8	5.1	3	7.6	0.0	1954	18.1	24.02.1990	-23.6	24.02.1986	
Lerzig/Flugh.	149	1017.7	stark bew.	WSW	14	6.0	2.7	13.3	8.0	6.0	5	8.5	0.0	1951	18.6	24.02.1990	-21.6	27.02.1986	
Wittenberg	106	1016.6	stark bew.	SW	7	5.5	3.0	13.0	8.1	5.1	4	9.2	0.0	1951	17.6	23.02.1990	-23.1	24.02.1956	
Oschatz	152	1017.7	Regen	WSW	18	6.0	4.0	13.2	8.6	4.9	1	9.0	0.2						
Dresden/Flugh.	232	1018.1	Regen	W	18	5.9	3.8	13.2	7.4	5.8	0	9.7	0.8	Re	1917	19.7	21.02.1990	-20.3	21.02.1929
Doberlug-Kir.	100	1017.1	Regen	SW	14	6.1	5.4	12.8	8.0	5.3	3	9.4	0.5	1951	19.7	21.02.1990	-25.6	24.02.1956	
Cottbus	70	1016.8	Sprühregen	WSW	14	6.2	4.1	14.3	9.2	4.8	1	9.3	0.2	1951	19.5	21.02.1990	-22.8	27.02.1986	
Görlitz	240	1017.2	bedeckt	SW	14	4.8	0.2	9.1	5.7	4.8	3	10.0		1951	15.9	25.02.1990	-24.2	26.02.1956	
Aachen	205	1019.3	wolkig	SW	18	4.2	2.5	9.1	6.2	3.9	2	1.4	0.2	1891	20.5	29.02.1960	-17.5	21.02.1901	
Nürnberg-Barw.	486																		