

## Amtsblatt des Deutschen Wetterdienstes

D 7311 A  
ISSN 0936-5818  
Schutzgebühr monatlich DM 30,25  
einschließlich Versandkosten,  
Einzelpreis DM 1,25  
zuzüglich Versandkosten

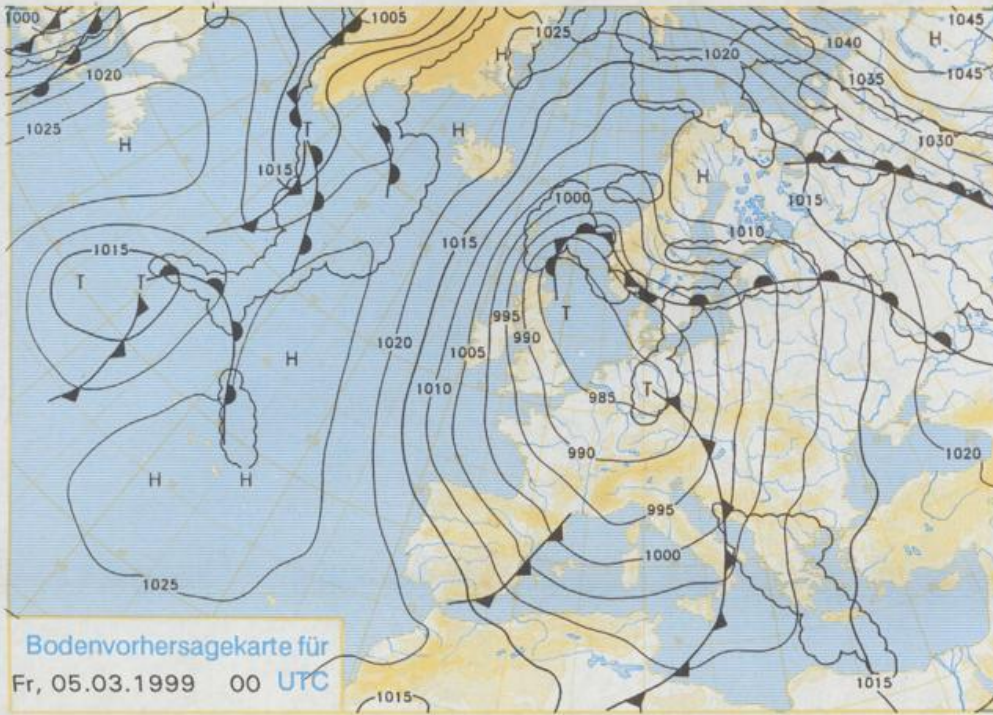
Druck und Verlag: Deutscher Wetterdienst  
Frankfurter Straße 135, 63067 Offenbach  
Postanschrift: 63004 (Postfach), Telefon: 069 89 02 22 00  
Telex: 4152871, Telefax: 069 89 02 22 00  
LZB: BLZ 505 000 00 Kto.-Nr.: 505 01004

Erscheint täglich; nur Postbezug

Jahrgang 1999

Mittwoch, den 03. März

Nummer: 62

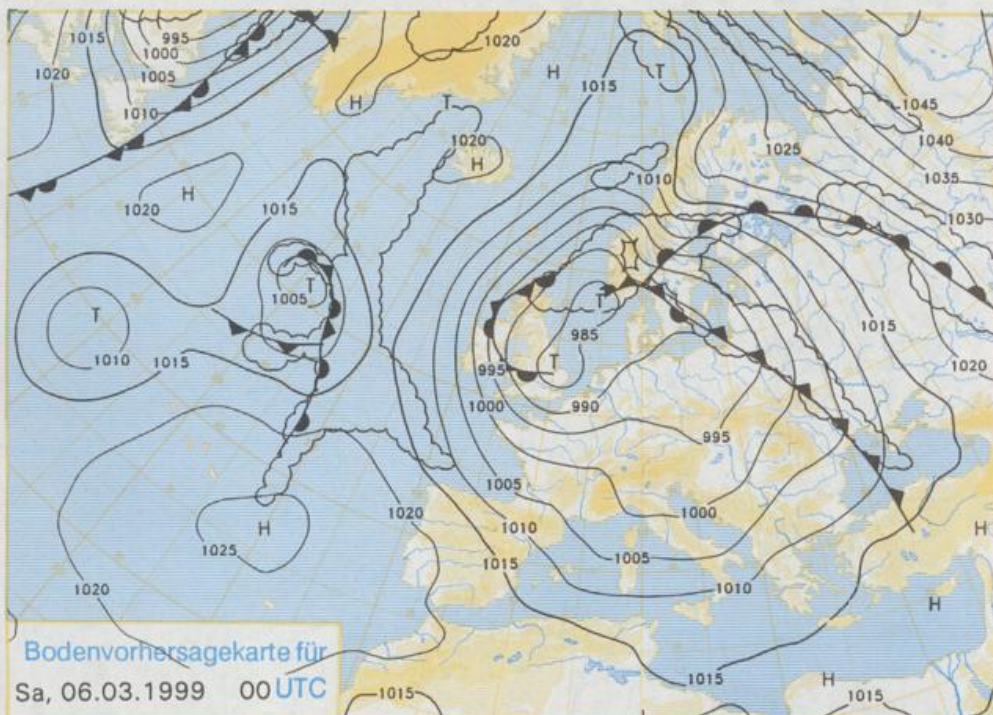


### Deutschland-Vorhersage für Freitag, 05.03.99

Ein Tief überdeckt Mittel- und Westeuropa. Darüber liegt ein Höhentrog. Die anfangs in den Nordosten noch einfließende wärmere Luft wird von Westen her durch hochreichende Maritimluft verdrängt. Nach einer relativ milden, mit Schauern und Regen durchsetzten Nacht ist es unterschiedlich, teils auch stark bewölkt bis bedeckt und vielerorts kommt es zu Regen oder Schauern, die im höheren Bergland in Schneereggen oder Schnee übergehen. Die Tageshöchsttemperaturen liegen um 6°C und gehen von Westen her zurück. Der vorherrschend südwestliche Wind ist schwach bis mässig.

Stereographische Projektion 1 : 60 000 000 60°N

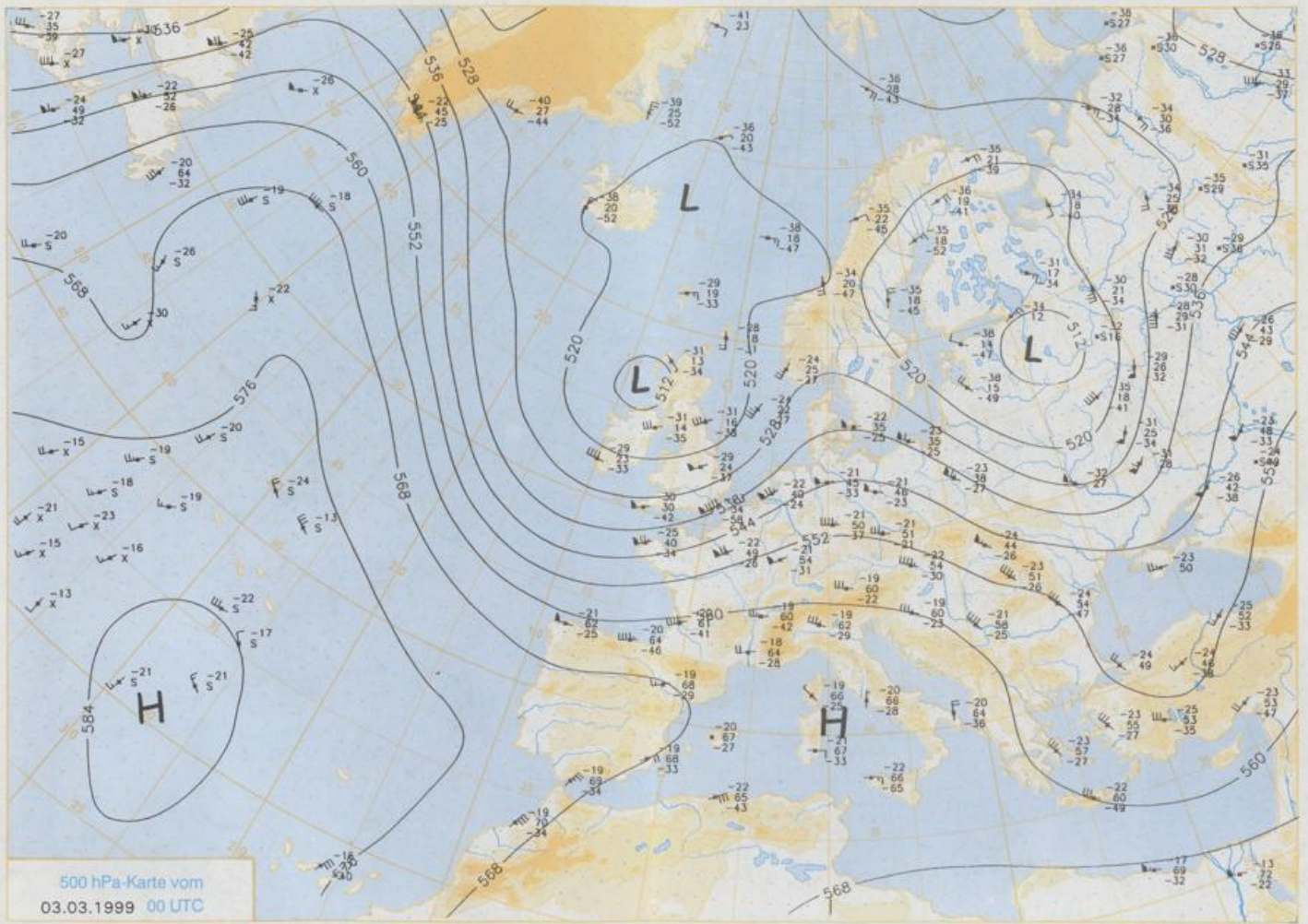
### Weitere Aussichten für Samstag, 06.03.99

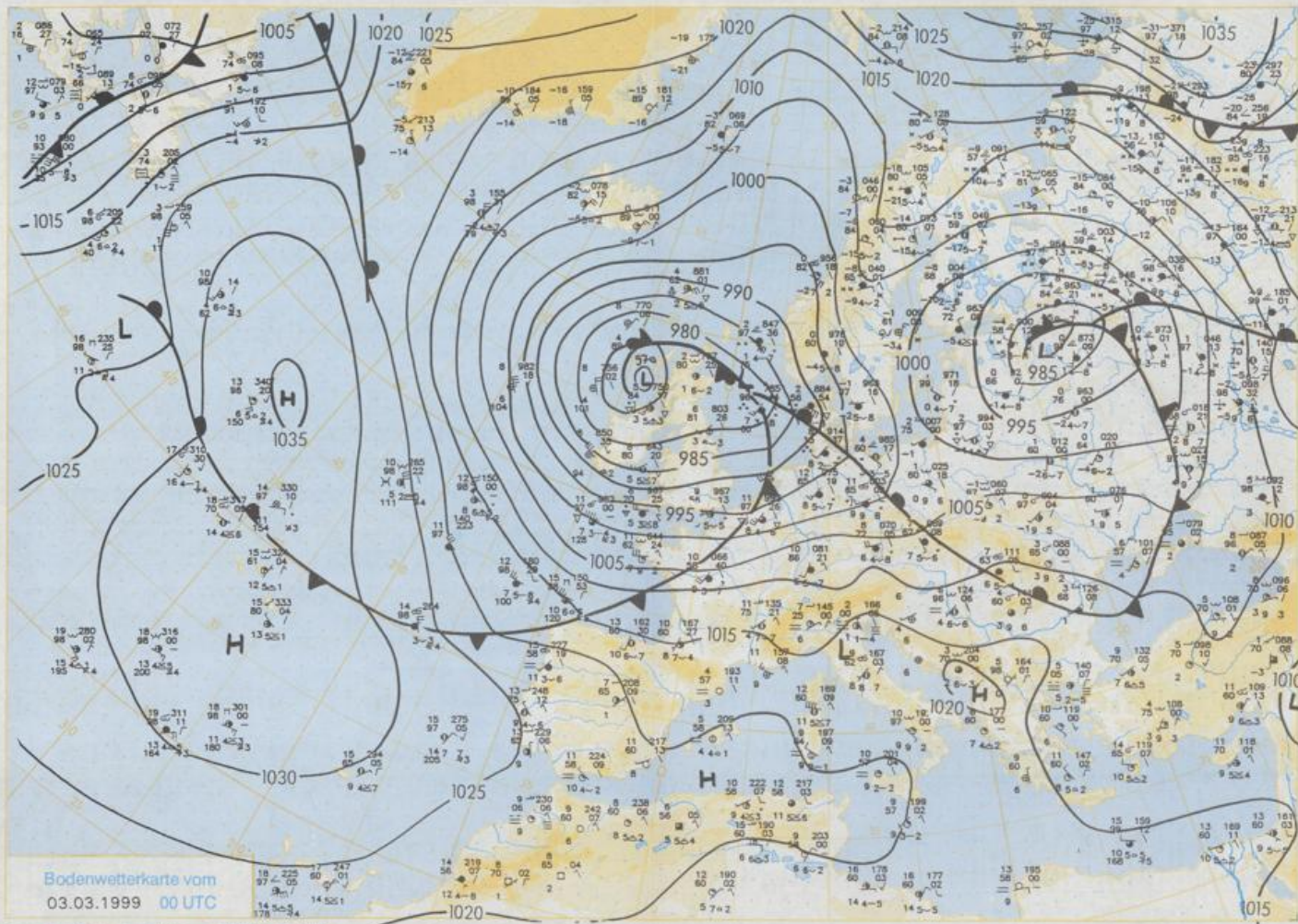


Unbeständig mit einzelnen Schauern, im Bergland Schnee, im Nordosten meist trocken, Tageshöchsttemperaturen um 8°C.

Achtung neue Telefonnummern:

Telefon: (069) 80 62 - 42 83  
Telefax: (069) 80 62 - 41 23





Wettermeldungen von Mittwoch, dem 3. März 1999 06 UTC

Station	Bar.-höhe (m)	Luftdr. red.NN (hPa)	Wetter	Deutschland											Extremwerte der Lufttemperatur				
				Wind		Temperaturen (Grad C)				Sonne Vort. Std.	RR 24h mm	Schnee höhe cm	in der Dekade vom 1.03. bis 10.03. Datum						
				km/h	Luft 2 m	Tau-punkt	Max Vortag	Mittel	Min 2 m				Nacht 5 cm	seit	Tmax	Tmin	Datum		
Helgoland	8	989.3	leicht bew.	SW	40	6.0	5.0	5.1	5.5	4.8	5	1.7	10	1953	10.5	6.03.1989	-7.0	1.03.1963	
List / Sylt	29	987.4	wolkenlos	SW	32	5.2	4.5	6.7	4.2	3.9	4	3.1	17	1937	11.5	1.03.1959	-15.0	6.03.1942	
Leck	17	989.3	leicht bew.	SW	25	5.5	4.4	6.9	4.2	4.0	4	3.5	13	1974	15.4	6.03.1989	-13.3	3.03.1986	
Husum	37	989.6	leicht bew.	SW	36	6.0	4.7	7.1	4.4	4.0	3	3.0	13						
Schleswig	48	990.4	leicht bew.	WSW	22	6.6	5.1	7.5	4.7	4.0	4	2.1	14	1947	16.4	3.03.1959	-17.5	10.03.1947	
Kiel	31	990.5	leicht bew.	WSW	32	7.5	4.6	8.1	4.8	3.9	4	4.6	15	1940	16.7	10.03.1961	-14.5	3.03.1986	
Westermarckd.	9	990.3	stark bew.	WSW	32	6.6	6.6	5.8	4.1	3.8	3	7.7	16	1948	15.4	10.03.1961	-14.7	5.03.1963	
Arkona	42	990.8	bedeckt	S	36	4.2	3.3	5.6	3.8	2.1	1	8.0	9	1951	14.1	10.03.1961	-12.8	6.03.1971	
Norderney	16	990.2	leicht bew.	SSW	25	6.4	4.3	7.8	6.5	6.4	6		9	1947	15.8	6.03.1989	-9.6	10.03.1947	
Bremerhaven	11	991.8	wolkig	WSW	25	7.5	5.3	7.0	6.8	6.9	6	1.2	7	1949	16.5	6.03.1989	-14.6	1.03.1963	
Cuxhaven	12	990.9	leicht bew.	WSW	25	7.2	5.1	6.7	6.6	5.4	5	2.8	12	1946	16.4	6.03.1989	-13.3	10.03.1947	
Hamburg/Flugh.	15	992.3	leicht bew.	W	18	8.9	5.6	7.1	5.8	5.5	5	2.5	9	1891	17.6	10.03.1961	-14.3	7.03.1935	
Lübeck	15	991.5	wolkig	WSW	22	9.1	7.9	8.9	5.6	4.7	5	3.1	10	1890	18.9	10.03.1961	-19.1	3.03.1986	
Boltenhagen	17	991.2	bedeckt	WSW	18	9.4	8.2	7.7	4.7	3.9	4	5.2	10	1951	18.2	10.03.1961	-17.6	5.03.1963	
Schwenn	68	991.9	wolkig	SW	25	9.5	7.7	7.6	5.1	4.7	4	4.6	11	1947	18.3	10.03.1961	-16.8	6.03.1971	
Warnemünde	10	991.1	Regen	WSW	25	10.0	7.7	7.7	5.2	4.5	4	6.7	10	1951	17.4	10.03.1961	-13.5	3.03.1986	
Teterow	50	992.3		SW	32	9.9	8.6	7.8	4.8	4.0	4	4.5	8	1947	17.1	2.03.1997	-20.5	3.03.1986	
Barth	7	990.7	stark bew.	WSW	25	9.4	8.3	6.5	4.6	3.1	3	3.8	9	1967	17.8	10.03.1977	-18.3	6.03.1971	
Greifswald	6	991.5	stark bew.	SSW	18	7.8	7.5	7.6	5.5	3.2	2	3.2	9	1951	17.1	2.03.1997	-19.5	6.03.1971	
Ueckermünde	7	993.0	stark bew.	S	22	7.3	6.9	8.0	5.0	3.1	0	4.1	6	1951	18.5	2.03.1997	-22.8	1.03.1986	
Emden	5	990.8	wolkig	SW	22	7.7	5.7	9.1	7.6	7.7	7		8	1947	16.5	6.03.1989	-17.6	3.03.1963	
Oldenburg	20	992.5	wolkig	WSW	11	7.8	4.6	8.9	7.3	7.8	7		12						
Bremen/Flugh.	5	992.7	leicht b.w.	SW	18	7.5	6.0	8.0	7.4	7.5	6		8	1890	18.2	6.03.1920	-18.7	4.03.1987	
Soltau	78	993.7	wolkig	W	11	9.0	6.1	6.6	6.8	6.6	7		10	1948	18.1	3.03.1959	-18.0	1.03.1963	
Boizenburg	46	992.9	wolkig	WSW	25	9.1	6.4	7.4	5.3	5.1	5	2.6	9	1951	19.4	10.03.1961	-15.4	2.03.1963	
Lüchow	18	993.6	bedeckt	SW	22	10.9	8.1	7.0	6.1	5.9	6	3.4	8	1955	18.7	10.03.1961	-20.0	4.03.1986	
Seehausen/Altm.	23	993.9	stark bew.	SSW	18	11.0	7.6	7.9	5.6	5.8	6	4.6	9						
Marnitz	85	993.0	stark bew.	SSW	22	10.3	7.7	7.8	4.9	4.7	4	6.0	8	1951	18.2	10.03.1961	-18.7	1.03.1963	
Neuruppin	39	994.6	stark bew.	SSW	22	8.8	7.9	8.5	5.3	5.1	4	5.9	9	1958	18.6	2.03.1997	-19.4	8.03.1965	
Neubrandenburg	80	992.7	bedeckt	SW	36	9.3	8.7	7.2	4.6	4.1	4	3.9	6						
Angermünde	55	994.8	Regen	SW	22	9.4	8.4	7.8	5.2	4.5	4	4.7	5	1951	18.4	10.03.1961	-20.8	8.03.1965	
Lingen	26	993.4	leicht bew.	SW	14	8.1	3.7	10.7	8.9	8.1	6		13	1951	19.2	9.03.1977	-12.7	6.03.1971	
Münst.-Osn./Flugh.	53	994.1	leicht bew.	WSW	14	9.0	8.2	11.3	9.6	8.9	7		14						
Osnabrück	97	993.8	wolkig	WSW	18	9.0	5.9	10.8	9.0	8.9	7		11	1952	18.9	10.03.1997	-13.8	6.03.1971	
Diepholz	43	993.3	leicht bew.	W	22	8.9	4.8	10.5	8.2	8.9	7		9	1952	18.2	6.03.1989	-17.7	3.03.1963	
Bad Salzuffen	139	994.5	Regen	WSW	14	8.7	6.7	10.6	8.7	8.6	8		13	1935	20.0	9.03.1961	-15.2	6.03.1971	
Hannover/Flugh.	59	994.0	Regen	WSW	14	9.1	7.5	8.6	8.2	8.6	8		13	1936	18.4	10.03.1997	-18.3	4.03.1987	
Braunschweig	88	995.0	bedeckt	SSW	14	10.8	7.5	7.4	7.7	7.3	7		12	1891	20.4	6.03.1920	-16.1	3.03.1955	
Gardelegen	48	994.8	stark bew.	SSW	18	10.8	8.2	6.7	6.7	6.6	6	0.7	8	1947	20.2	10.03.1961	-22.7	3.03.1986	
Magdeburg	85	996.0	bedeckt	SSW	14	10.3	7.7	7.4	6.7	7.4	7	0.2	6	1947	19.7	2.03.1997	-17.6	2.03.1963	
Potsdam	100	996.4	bedeckt	SW	25	9.5	8.2	9.5	6.1	5.9	6	5.4	8	1893	20.6	6.03.1920	-17.3	6.03.1942	
Berlin-Temp.	49	996.3	Regen	SSW	25	10.3	8.0	8.9	6.2	6.0	6	4.3	8	1876	20.1	6.03.1920	-16.5	6.03.1942	
Lindenberg	104	997.1	stark bew.	SW	22	9.6	8.1	8.9	5.7	5.6	5	4.8	6	1947	18.9	2.03.1997	-17.0	8.03.1965	
Manschnow	16	995.7	stark bew.	SW	32	9.8	8.2	8.2	5.6	5.3	5	3.1	7						
Düsseldorf/Flugh.	41	995.1	stark bew.	SW	18	9.6	8.0	12.3	11.5	9.2	9		10	1970	19.5	6.03.1989	-16.1	6.03.1971	
Bocholt	24	994.1	leicht bew.	WSW	18	8.3	4.0	11.6	10.9	8.3	7		12	1947	18.7	6.03.1989	-13.2	4.03.1947	
Essen	161	995.3	Regen	SW	22	8.5	6.9	11.2	10.8	8.5	8		21	1935	19.0	9.03.1961	-11.1	6.03.1971	
Lüdenscheid	392	995.1	Regen	WSW	22	8.1	7.1	9.9	9.2	7.9	8		16						
Kahler Asten	859	-	Regen	SW	40	4.6	4.5	6.3	5.3	4.5	3		29	35	1955	14.9	9.03.1961	-16.6	6.03.1971
Bad Lippspringe	158	995.0	Regen	SW	18	10.8	6.8	10.6	9.2	10.5	9		14	1951	20.0	9.03.1961	-15.5	6.03.1971	
Kessel	233	996.8	Regen	SSW	18	9.5	7.8	10.2	9.2	9.5	8		14	1951	19.7	9.03.1961	-15.6	4.03.1987	
Göttingen	171	996.7	stark bew.	SSW	25	10.5	8.1	10.6	9.4	10.3	9		9	1947	19.5	9.03.1961	-20.2	3.03.1963	
Leinefelde	356	996.8	Schauer	SW	36	9.7	6.4	9.7	8.7	9.5	8		9	1957	19.6	9.03.1961	-18.0	4.03.1987	
Braunlage	610	996.1	bedeckt	SW	25	6.3	5.6	6.7	5.1	6.2	4		32	20	1936	17.8	9.03.1961	-18.0	4.03.1987
Brocken	1153	-	Regen	WSW	83	3.3	3.2	4.1	2.7	3.2	2	0.1	33	110	1951	17.5	9.03.1961	-19.6	3.03.1987
Artern	166	997.8	stark bew.	SW	32	11.1	8.1	10.0	9.1	9.9	9	0.1	9	1954	19.7	9.03.1961	-19.1	5.03.1987	
Leipzig/Flugh.	149	998.3	stark bew.	SSW	29	10.4	7.5	9.2	8.2	9.1	9	0.2	13	1951	19.6	10.03.1961	-18.8	8.03.1965	
Wittenberg	106	997.3	stark bew.	SSW	22	10.6	7.7	7.8	7.2	6.8	7	3.1	8	1951	18.8	2.03.1997	-17.9	8.03.1965	
Oschatz	152	998.7	wolkig	SW	32	10.7	7.5	8.6	7.9	8.4	8	0.6	9						
Dresden/Flugh.	232	1000.0	stark bew.	SSW	29	10.5	6.3	7.8	7.7	7.1	7		5	1917	19.7	6.03.1920	-17.6	1.03.1929	
Doblerug-Kir.	100	998.4	bedeckt	SSW	25	10.4	8.7	8.6	7.0	6.9	7	4.1	6	1951	19.5	4.03.1998	-22.4	8.03.1965	
Cottbus	70	998.3	bedeckt	SW	25	11.1	7.6	9.6	6.6	6.9	6	5.7	4	1951	19.7	2.03.1997	-20.1	4.03.1971	
Garitz	240	1000.2	leicht bew.	SW	25	8.6	5.7	7.9	6.6	6.1	6	2.1	7	1951	19.3	10.03.1975	-18.2	4.03.1971	
Aachen	205	995.8	Schauer	WSW	18	8.4	8.0	12.3	11.4	8.3	8		10	1891	20.2	6.03.1989	-11.9	7.03.1895	
Nürnberg-Barw.	486	996.8	Regen	WSW	25	7.6	6.5	9.9	8.9	7.6	7		4						
Köln-Bonn/Flugh.	100	996.1	stark bew.	SSW	22	11.2	7.4	13.5	11.8	10.8	9		2	1958	19.7	10.03.1997	-13.4	6.03.1971	
Bendorf	129	997.9	bedeckt	SW	22	10.9	8.7	13.1	11.2	10.8	9		1	1951	19.6	9.03.1977	-11.8	6.03.1971	
Bad Marienberg	555	998.2	stark bew.	SW	29	6.9	6.5	8.7	7.7	6.9	6		10	1963	15.4	10.03.1997	-14.2	4.03.1987	
Gröden	195	998.7	Regen	S	14	9.9	7.9	12.2	10.8	9.9	9		2	1939	19.2	2.03.1997	-14.8	3.03.1963	
Bad Hersfeld	272	999.0	Regen	SSW	22	9.3	7.9	10.4	9.8	9.2	8		8	1949	19.5	9.03.1961	-15.8	3.03.1963	
Wasserkuppe	925	-	Regen	SW	50	4.1	3.9	4.8	4.5	4.1	3		17	14	1936	14.5	10.03.1997	-17.1	6.03.1971
Meiningen	453	1000.0	bedeckt	SSW	22	8.0	7.4	9.4	8.7	8.0	7		8	1979	16.3	2.03.1997	-19.1	4.03.1987	
Schmücke	948	-	in Wolken	SW	47	4.4	4.4	4.7	4.7	4.3	2		41	81	1947	13.0	5.03.1992	-19.0	3.03.1987
Erfurt/Flugh.	322	998.4	stark bew.	SW	36	10.1	6.0	9.7	9.1	9.3	8		7	1967	18.2	9.03.1977	-20.2	5.03.1987	
Neuhaus a.R.	851	-</																	