

Amtsblatt des Deutschen Wetterdienstes

D 7311 A
ISSN 0936-5818
Schutzgebühr monatlich DM 30,25
einschließlich Versandkosten,
Einzelpreis DM 1,25
zuzüglich Versandkosten

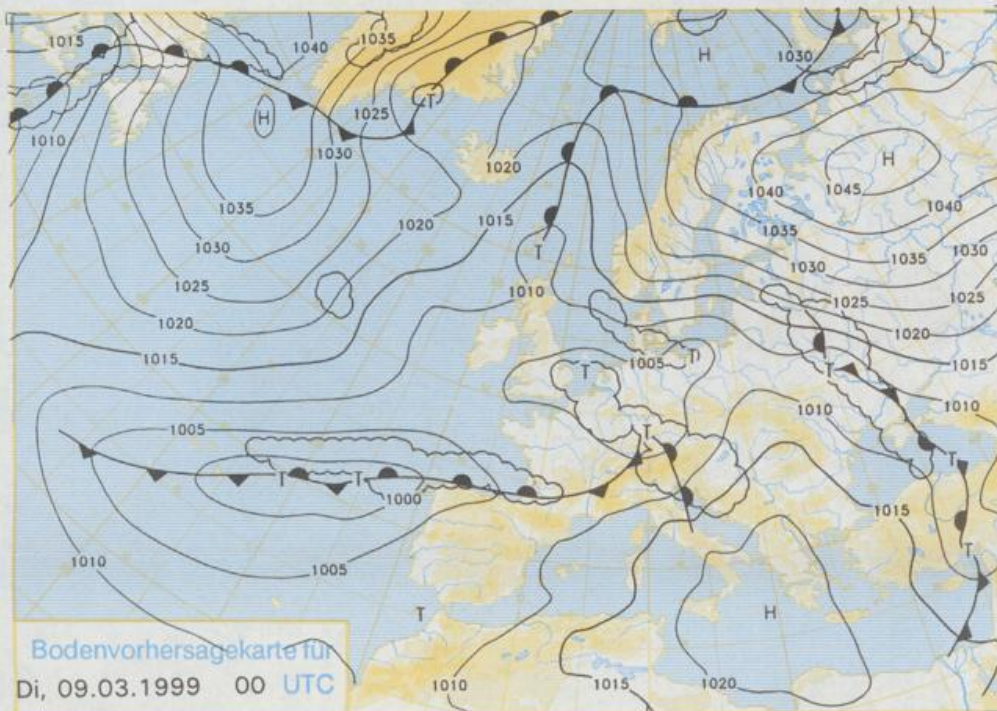
Druck und Verlag: Deutscher Wetterdienst
Frankfurter Straße 135, 63067 Offenbach
Postanschrift: 63004 (Postfach), Telefon 1069) 80 62 - 22 83
Telex: 4152871, Telefax 1069) 80 62 - 24 84
LZB: BLZ 505 000 00 Kto.-Nr.: 505 01004

Erscheint täglich; nur Postbezug

Jahrgang 1999

Sonntag, den 07. März

Nummer: 66



Deutschland-Vorhersage für Dienstag, 09.03.99

Das Tief, das Mittel- und Teile Westeuropas überdeckt, füllt sich auf und durch Aus-trogung auf dem Ostatlantik gelangt Mitteleuropa auf die Vorderseite eines Tiefs, dessen Kern vor der portugiesischen Küste liegt. Eine ablaufende Welle beeinflusst mit ihren Hebungsprozessen im Tagesverlauf die gesamte Südhälfte Deutschlands, während die Nordhälfte am Südrand des skandinavisch/russischen Hochs liegt.

Nach einer Nacht mit Tiefstwerten in der Mitte Deutschlands von um minus 2°C, sonst um 2°C ist es wolkig, gebietsweise auch stärker bewölkt und es kommt vereinzelt zu etwas Regen. Im Tagesverlauf verdichtet sich die Bewölkung im Süden Deutschlands und Regen, in den Alpen Schnee treten auf. Die Alpenghöchsttemperaturen liegen allgemein zwischen 3 und 9°C, wobei es im Rheingebiet am wärmsten ist. Der vorherrschend westliche Wind ist schwach.

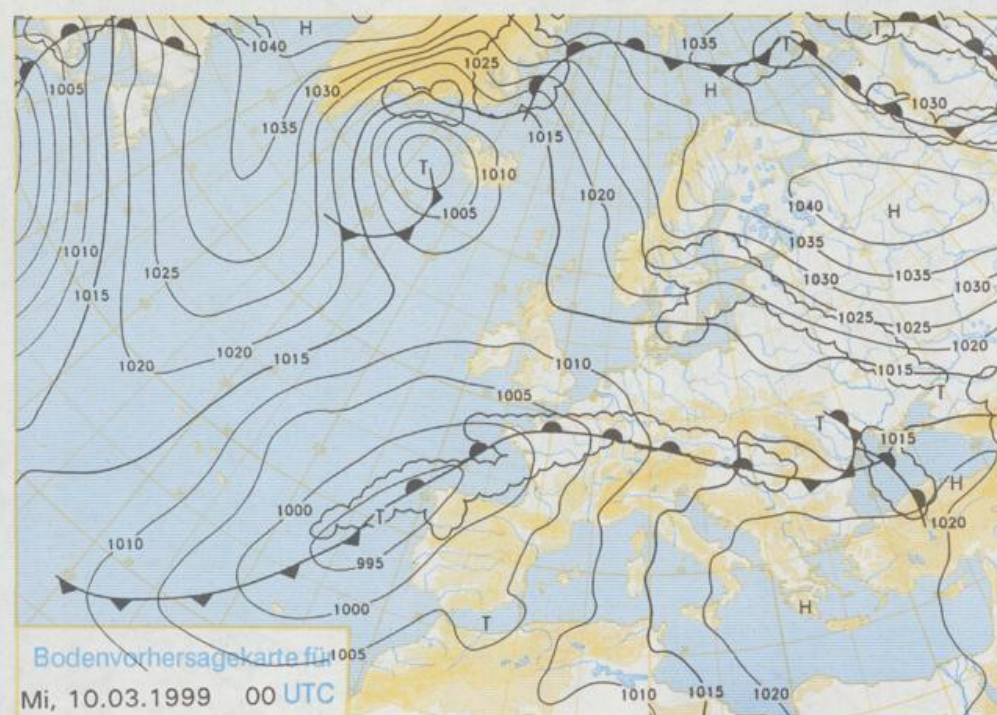
Weitere Aussichten für Mittwoch, 10.03.99

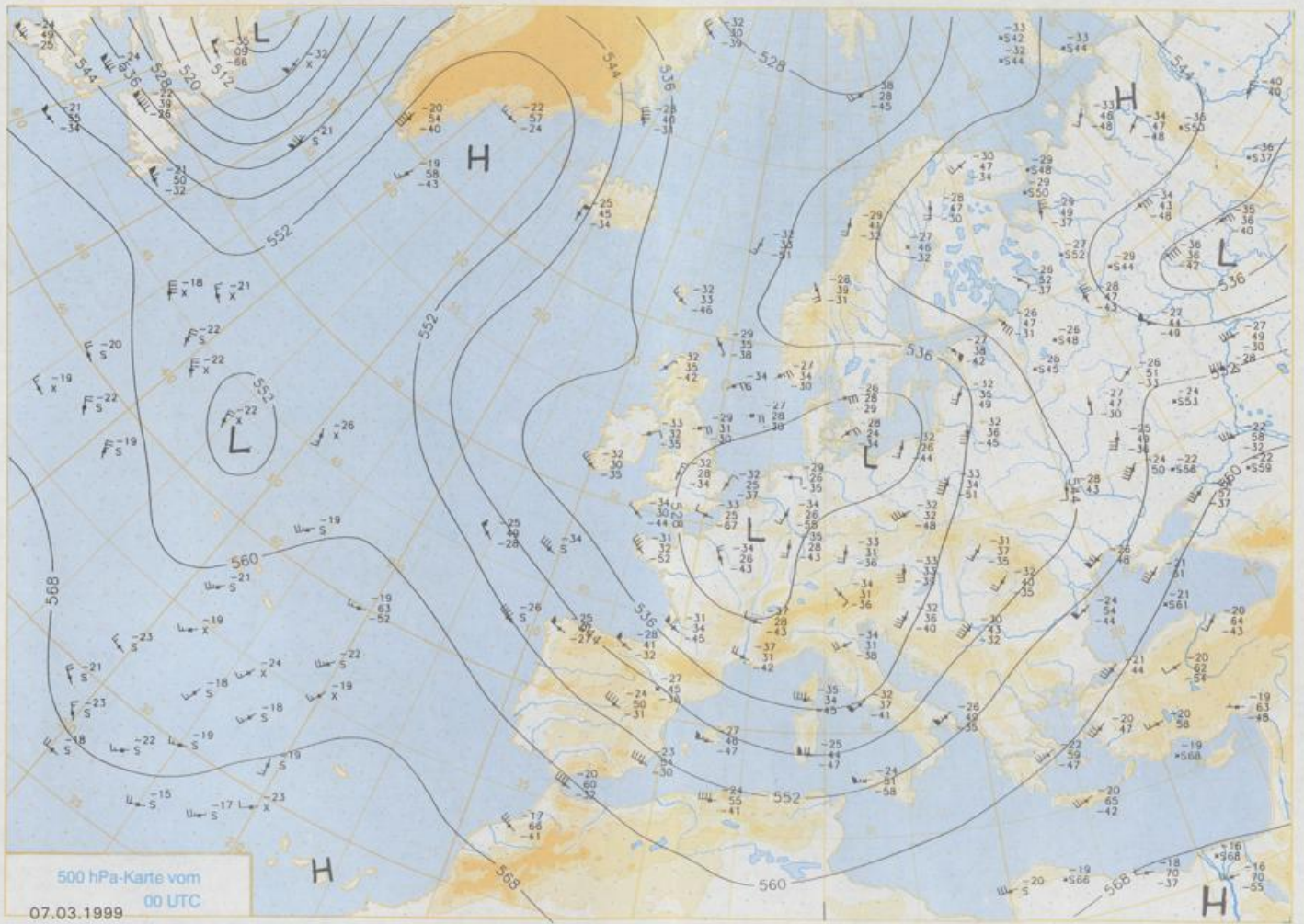
Wolkig mit Aufheiterungen, kein Niederschlag, Tageshöchsttemperaturen im Norden und der Osthälfte zwischen 4 und 9°C, sonst zwischen 10 und 15°C.

Achtung neue Telefonnummern:

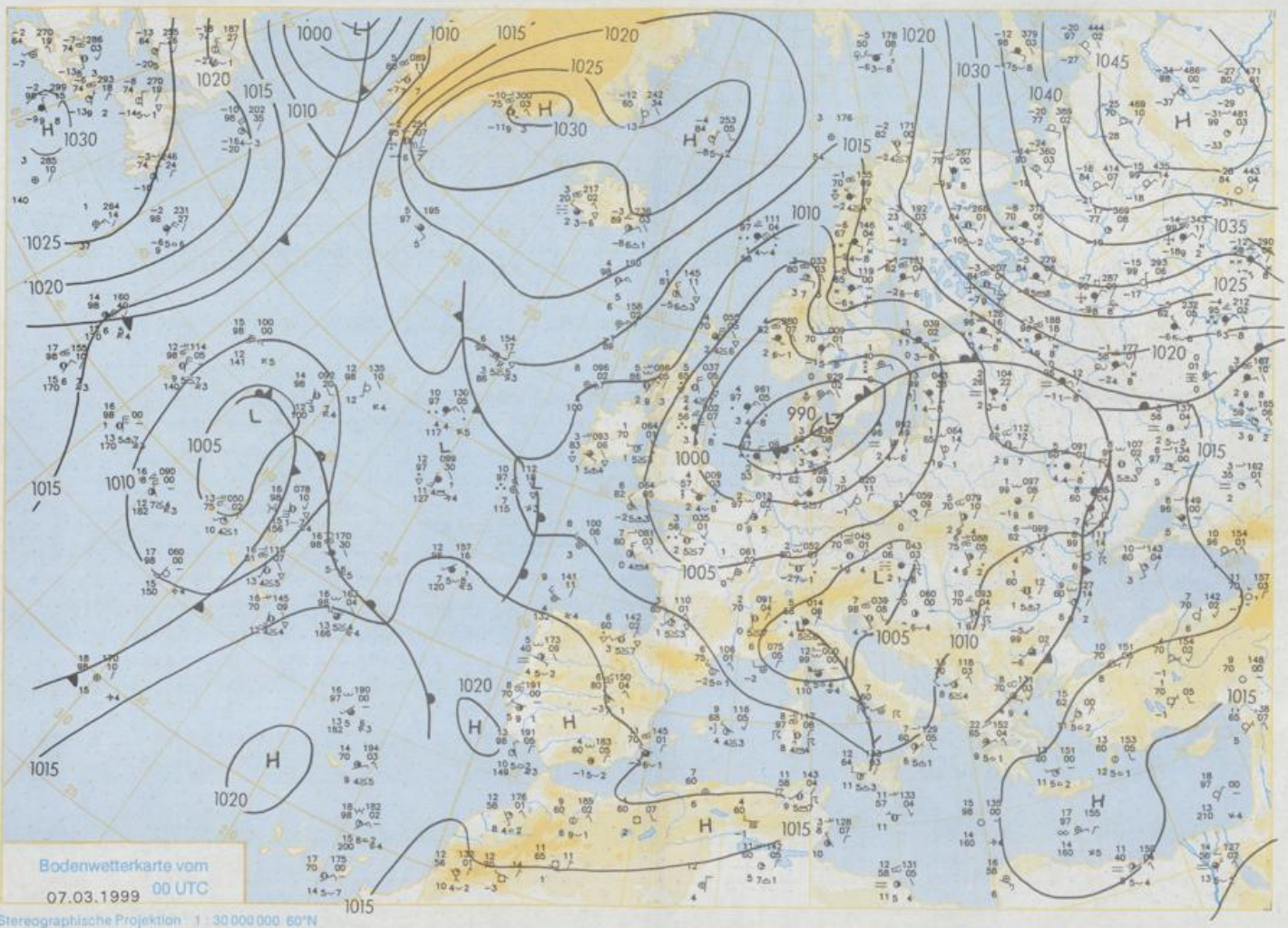
Telefon: (069) 80 62 - 42 83
Telefax: (069) 80 62 - 41 23

Stereographische Projektion 1 : 60 000 000 60°N





Stereographische Projektion 1 : 30 000 000 60°N



Wettermeldungen von Sonntag, dem 7. März 1999 06 UTC

Station	Bar.- höhe (m)	Luftdr. red.NN (hPa)	Wetter	Deutschland										Extremwerte der Lufttemperatur in der Dekade vom 1.03. bis 10.03.					
				Wind		Temperaturen (Grad C)			Nacht		Sonne Vort. Std.	RR 24h mm	Schnee höhe cm	seit	Datum	Tmin	Datum		
				km/h	Luft 2 m	Tau- punkt	Max	Mittel	Min	2 m								5 cm	
Helgoland	8	993.7	wolkig	SW	50	4.4	3.3	5.2	4.2	3.4	3	0.2	0.9	1953	10.5	6.03.1989	-9.6	1.03.1963	
List / Sylt	29	991.4	Regen	SW	40	3.3	2.5	2.3	1.7	0.8	0	0	13	1937	11.5	1.03.1959	-15.0	6.03.1942	
Leck	17	993.4	Regen	SW	32	3.6	2.5	3.5	2.4	0.4	0	0	12	1974	15.4	6.03.1989	-13.3	3.03.1986	
Husum	37	993.7	Regen	SW	36	3.5	3.0	4.3	2.9	2.6	2	0	9						
Schleswig	48	994.8	Regen	SW	29	3.4	2.7	4.2	2.8	2.6	2	0	7	1947	16.4	3.03.1959	-17.5	10.03.1947	
Kiel	31	995.8	stark bew.	SW	22	4.0	1.3	4.7	3.5	3.2	3	0	1	1940	16.7	10.03.1961	-14.5	3.03.1986	
Westermarckd.	9	995.7	stark bew.	SSW	25	4.0	1.9	3.8	3.3	3.5	3	0	7	1948	15.4	10.03.1961	-14.7	5.03.1963	
Arkona	42	998.6	stark bew.	SSW	40	3.4	0.9	2.7	2.5	2.7	2	0	19	1951	14.1	10.03.1961	-12.8	6.03.1971	
Norderney	16	995.3	wolkig	SSW	29	4.2	2.1	5.5	4.6	4.0	3	0.2	0.6	1947	15.8	6.03.1989	-9.6	10.03.1947	
Bremerhaven	11	997.1	stark bew.	SW	40	4.8	3.1	6.1	5.3	4.7	4	0	0.0	1949	16.5	6.03.1989	-14.6	1.03.1963	
Cuxhaven	12	996.3	stark bew.	SW	32	4.4	2.6	5.4	4.3	3.9	4	0	0.3	1946	16.4	6.03.1989	-13.3	10.03.1947	
Hamburg/Flugh.	15	997.7	bedeckt	SSW	25	4.0	1.2	5.7	5.0	3.4	2	0	2	1891	17.6	10.03.1961	-14.3	7.03.1935	
Lübeck	15	997.5	bedeckt	SSW	25	3.5	1.5	5.6	4.2	3.0	2	0	2	1890	18.9	10.03.1961	-19.1	3.03.1986	
Boltenhagen	17	997.7	stark bew.	SSW	25	3.2	0.8	5.5	4.4	3.1	2	0	2	1951	18.2	10.03.1961	-17.6	5.03.1963	
Schwahn	68	998.7	stark bew.	SSW	22	2.9	0.4	5.3	4.6	2.4	1	0	0.7	1947	18.3	10.03.1961	-16.8	6.03.1986	
Wernemünde	10	997.9	stark bew.	S	22	3.3	0.0	4.9	4.0	3.3	3	0	16	1951	17.4	10.03.1961	-13.5	3.03.1986	
Teterow	50	999.9	stark bew.	SSW	29	2.1	0.0	5.3	4.5	2.1	1	0	1	1947	17.1	2.03.1997	-20.5	3.03.1986	
Barth	7	998.3	leicht bew.	SSW	14	3.1	0.1	4.4	3.3	3.1	2	0	1	1967	17.8	10.03.1977	-18.3	6.03.1971	
Greifswald	6	999.8	leicht bew.	S	18	2.8	0.3	5.3	4.5	2.8	1	0	15	1951	17.1	2.03.1997	-19.5	6.03.1971	
Ueckermünde	7	1001.8	leicht bew.	S	22	2.4	0.1	5.8	4.7	2.4	1	0	6	1951	18.5	2.03.1997	-22.8	1.03.1986	
Emden	5	996.1	stark bew.	SSW	25	3.8	3.3	5.7	4.9	3.8	2	0	0.9	1947	16.5	6.03.1989	-17.6	3.03.1963	
Oldenburg	20	997.9	stark bew.	SW	22	4.0	1.0	6.6	5.0	3.9	4	0	3						
Bremer/Flugh.	5	998.3	wolkig	SSW	25	3.7	1.4	7.2	5.3	3.6	3	0.1	0.0	1890	18.2	6.03.1920	-18.7	4.03.1987	
Soita	78	999.7	stark bew.	SW	14	2.8	0.1	6.6	4.8	2.6	2	0	0.0	1948	18.1	3.03.1959	-18.0	1.03.1963	
Boizenburg	46	999.2	stark bew.	SSW	22	3.0	0.5	5.9	4.9	2.8	2	0	0.0	1951	19.4	10.03.1961	-15.4	2.03.1963	
Lüchow	18	1000.6	leicht bew.	SSW	14	2.2	0.0	7.5	5.0	2.0	0	0.2	0.1	1955	18.7	10.03.1961	-20.0	4.03.1986	
Seehausen/Altm.	23	1001.0	leicht bew.	SSW	14	1.8	-1.3	7.6	4.7	1.7	0	0	0.6	0.0					
Mernitz	85	1000.5	leicht bew.	SSW	18	2.0	0.9	5.9	4.5	1.9	0	0	0.0						
Neuruppin	39	1002.1	leicht bew.	S	14	1.3	-0.3	7.1	4.6	1.3	-1	0	0.2	0.5	1958	18.6	2.03.1997	-19.4	8.03.1965
Neubrandenburg	80	1000.9	leicht bew.	S	25	1.9	-0.1	5.4	4.5	1.8	1	0	0.2						
Angermünde	55	1002.8	wolkenlos	S	18	0.8	-0.5	6.8	4.5	0.8	-1	0	0.3	1951	18.4	10.03.1961	-20.8	8.03.1965	
Lingen	26	998.8	stark bew.	SSW	18	3.1	0.6	7.5	4.9	3.0	3	0.8	0.0	1951	19.2	9.03.1977	-12.7	6.03.1971	
Münst.-Osn./Flugh.	53	1000.0	leicht bew.	SSW	18	2.1	1.0	5.9	4.4	2.0	1	0.1	0.2						
Osnabrück	97	999.8	leicht bew.	SSW	18	2.0	-0.2	5.7	4.2	2.0	1	0	0.2	1952	18.9	10.03.1997	-13.8	6.03.1971	
Diepholz	43	999.0	leicht bew.	SSW	22	2.5	0.5	7.4	5.0	2.5	1	1.2	0.0	1952	18.2	6.03.1989	-17.7	3.03.1963	
Bad Salzungen	139	1000.7	leicht bew.	SSW	11	1.8	-1.3	5.9	4.2	1.7	-0	0.3	0.5	1935	20.0	9.03.1961	-15.2	6.03.1971	
Hannover/Flugh.	59	1000.2	leicht bew.	SSW	22	3.2	-0.7	7.2	5.2	2.9	1	1.6	0.3	1936	18.4	10.03.1997	-18.3	4.03.1987	
Braunschweig	88	1001.8	stark bew.	SSW	11	2.0	-1.3	7.0	4.9	1.7	-0	2.3	0.9	1891	20.4	6.03.1920	-18.1	3.03.1955	
Garlegen	48	1001.8	leicht bew.	S	14	0.9	-1.5	7.9	4.2	0.9	-1	1.8	0.0	1947	20.1	10.03.1961	-22.7	3.03.1986	
Magdeburg	85	1002.6	leicht bew.	S	14	0.8	-1.8	8.2	3.9	0.4	-2	3.5	0.0	1947	19.7	2.03.1997	-17.6	2.03.1963	
Potsdam	100	1003.5	leicht bew.	S	22	0.6	-1.4	8.3	3.7	-0.7	-3	1.7	0.0	1893	20.6	6.03.1920	-17.3	6.03.1942	
Berlin-Temp.	49	1003.6	leicht bew.	S	14	0.6	-1.0	7.5	4.8	0.4	-1	1.0	0.2	1876	20.1	6.03.1920	-16.5	6.03.1942	
Lindenberg	104	1004.2	leicht bew.	SSW	11	0.3	-1.3	6.1	4.2	0.3	-1	1.2	0.9	1947	18.9	2.03.1997	-17.0	8.03.1965	
Manschnow	16	1003.4	leicht bew.	S	7	0.0	-1.3	7.5	4.5	0.1	-3	1.6	0.0						
Düsseldorf/Flugh.	41	1001.2	leicht bew.	S	18	1.9	-1.3	6.4	4.0	1.7	0	0.3	0.4	1970	19.5	6.03.1989	-16.1	6.03.1971	
Bocholt	24	999.8	wolkig	SSW	22	1.8	-0.4	5.7	4.2	1.7	1	0	0.2	1947	18.7	6.03.1989	-13.2	4.03.1947	
Essen	161	1001.2	leicht bew.	SSW	22	1.6	-1.4	6.0	3.5	1.4	0	0.6	0.1	1935	19.0	9.03.1961	-11.1	6.03.1971	
Lüdenscheid	392	1001.8	leicht bew.	WSW	14	-0.3	-2.5	4.0	1.6	-0.3	-2	0.9	0.6						
Kahler Asten	859	-	bedeckt	SW	22	-3.4	-3.5	-0.1	-1.6	-3.7	-5	0.7	2	24	1955	14.9	9.03.1961	-16.6	6.03.1971
Bad Lippspringe	158	1001.5	leicht bew.	S	11	0.9	-2.1	5.9	3.2	0.8	-2	1.0	0.7	1951	20.0	9.03.1961	-15.5	6.03.1971	
Kassel	233	1003.2	wolkig	S	7	-0.9	-2.0	7.0	3.4	-0.9	-3	3.3	0.1	1951	19.7	9.03.1961	-15.6	4.03.1987	
Göttingen	171	1003.1	wolkig	S	18	0.7	-1.5	7.0	3.8	0.1	-3	1.2	0.0	1947	19.5	9.03.1961	-20.2	3.03.1963	
Leinefelde	358	1003.5	leicht bew.	SW	14	-0.6	-2.4	5.2	2.8	-0.7	-4	2.4	0.0	1957	19.8	9.03.1961	-18.0	4.03.1987	
Braunlage	610	1002.7	stark bew.	SW	14	-2.3	-3.1	0.8	-0.1	-2.6	-4	0.9	4	8	1936	17.6	9.03.1961	-18.0	4.03.1987
Brocken	1153	-	in Wolken	SW	54	-5.7	-6.2	-3.1	-3.8	-5.7	-6	0.3	2	105	1951	17.5	9.03.1961	-19.6	3.03.1987
Artern	166	1003.8	leicht bew.	SSW	18	0.3	-2.3	7.5	4.4	0.3	-1	1.6	0.0	1954	19.7	9.03.1961	-19.1	5.03.1987	
Leipzig/Flugh.	149	1001.4	leicht bew.	S	11	0.7	-1.7	7.1	4.9	-0.1	-2	2.7	0.0	1951	19.6	10.03.1961	-18.8	8.03.1965	
Wittenberg	106	1003.7	leicht bew.	SSW	7	-0.1	-1.4	8.5	4.6	-0.1	-4	1.7	0.1	1951	18.8	2.03.1997	-17.9	8.03.1965	
Oschatz	152	1004.6	wolkenlos	SW	11	0.8	-1.5	7.8	5.0	0.6	-2	3.4	0.5						
Dresden/Flugh.	232	1004.9	leicht bew.	S	11	0.3	-2.8	7.5	4.4	0.0	-4	1.7	0.0	1917	19.7	6.03.1920	-17.6	1.03.1929	
Döberlug-Kir.	100	1004.5	leicht bew.	S	14	0.0	-1.0	8.5	4.7	0.0	-2	3.3	0.2	1951	19.5	4.03.1998	-22.4	8.03.1965	
Cottbus	70	1004.5	leicht bew.	SSW	4	0.6	-1.8	8.7	4.7	0.5	-4	3.2	0.1	1951	19.7	2.03.1997	-20.1	4.03.1971	
Görlitz	240	1004.9	stark bew.	SSE	7	-0.1	-2.1	6.6	3.7	-0.6	-3	3.7	0.0	1951	19.3	10.03.1975	-18.2	4.03.1971	
Aachen	205	1001.1	wolkig	SSW	18	2.1	-0.7	5.6	2.8	1.5	-1	0.8	0.9	1891	20.2	6.03.1989	-11.9	7.03.1895	
Nürnberg-Berw.	486	1002.6	stark bew.	SE	18	-0.2	-2.3	4.6	1.4	-0.8	-3	2.9	0.2						
Köln-Bonn/Flugh.	100	1002.2	leicht																