

Amtsblatt des Deutschen Wetterdienstes

D 7311 A
ISSN 0936-5818

Schutzgebühr monatlich DM 30,25
einschließlich Versandkosten,
Einzelpreis DM 1,25
zuzüglich Versandkosten

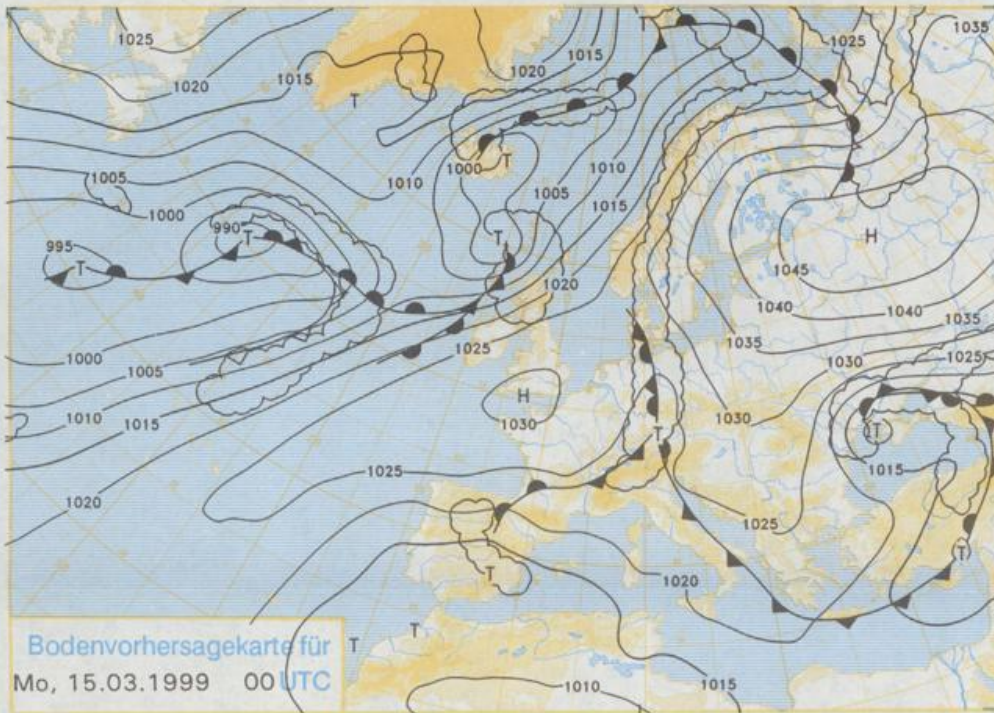
Druck und Verlag: Deutscher Wetterdienst
Frankfurter Straße 135, 63067 Offenbach
Postanschrift: 63004 (Postfach), Telefon: 069 82 22 93
Telex: 4152871, Telefax: 069 82 24 04
LZ8: BLZ 505 000 00 Kto.-Nr.: 505 01004

Erscheint täglich; nur Postbezug

Jahrgang 1999

Samstag, den 13. März

Nummer: 72

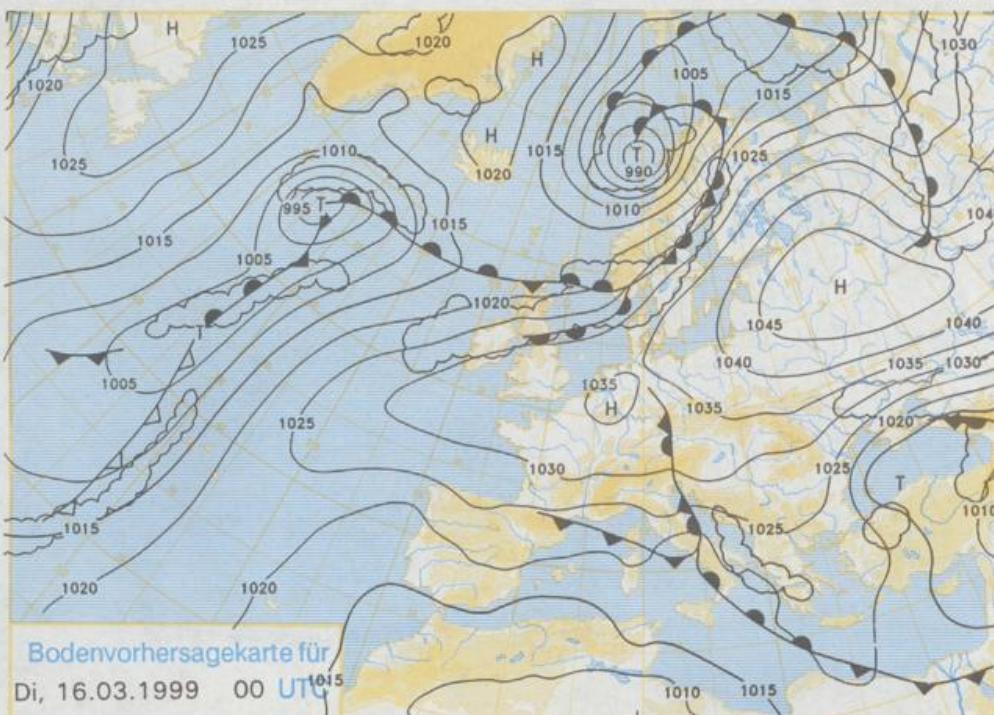


Deutschland-Vorhersage für Montag, 15.03.99

Zwischen einer Hochzelle über Westeuropa und dem russischen Hoch hält sich eine Tiefdruckrinne über der Osthälfte Deutschlands. Auf ihrer Westseite fließt frische Meeresluft nach Deutschland, auf der Ostseite wird Festlandsluft herangeführt.

Der Himmel ist überwiegend stark bewölkt und besonders in der Osthälfte, und im Süden regnet es zeitweise. Im Nordwesten und Westen ist es heiter bis wolkig. Dort bleibt es allgemein trocken. Nach Frühtemperaturen zwischen 0 und 7°C, werden am Tage 5 bis 12°C erreicht. Der Wind weht im Nordosten schwach aus Südosten, in den anderen Gebieten schwach bis mäßig und kommt aus Nordwest bis Nord.

Stereographische Projektion 1 : 60 000 000 60°N



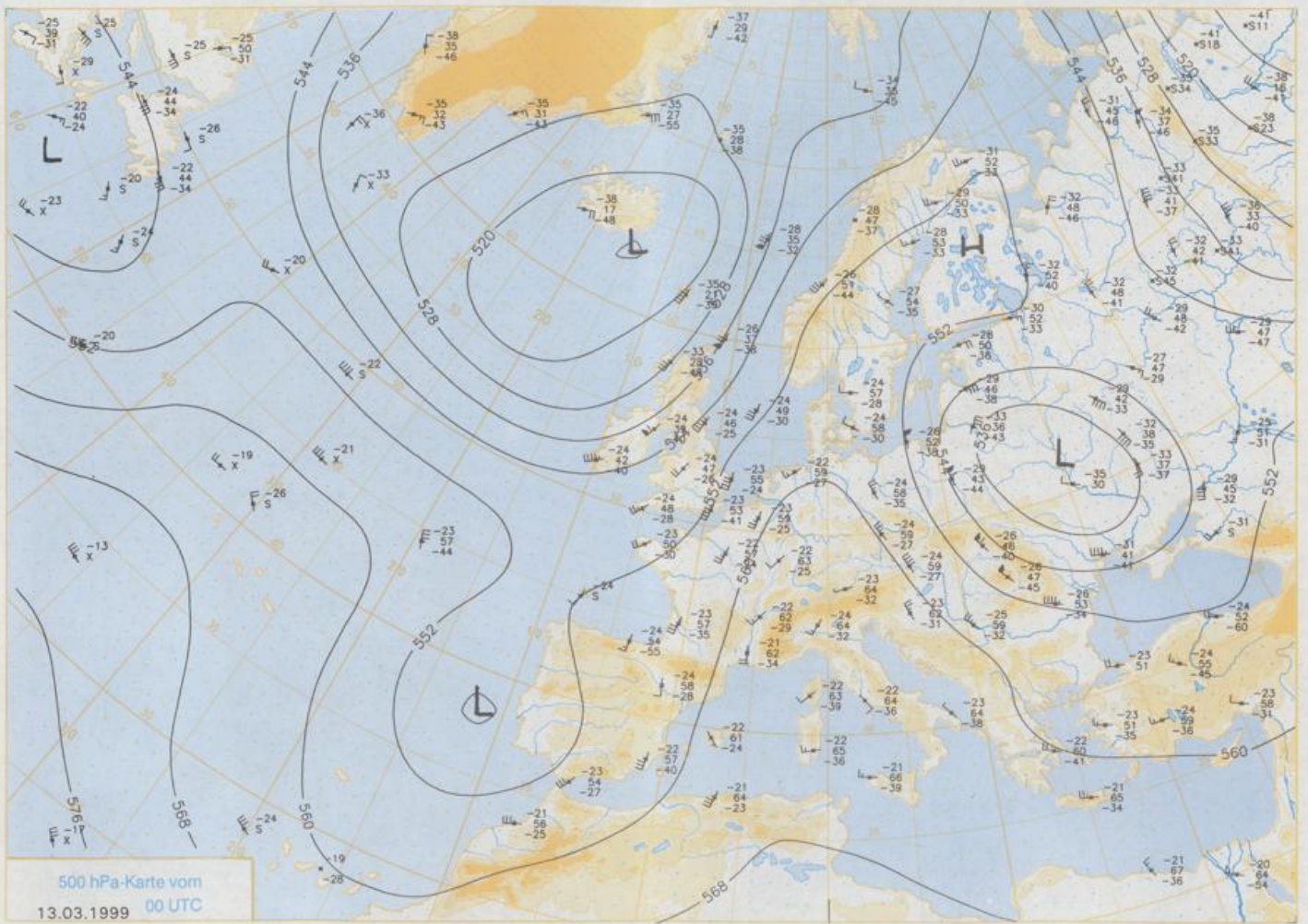
Weitere Aussichten für Dienstag, 16.03.99

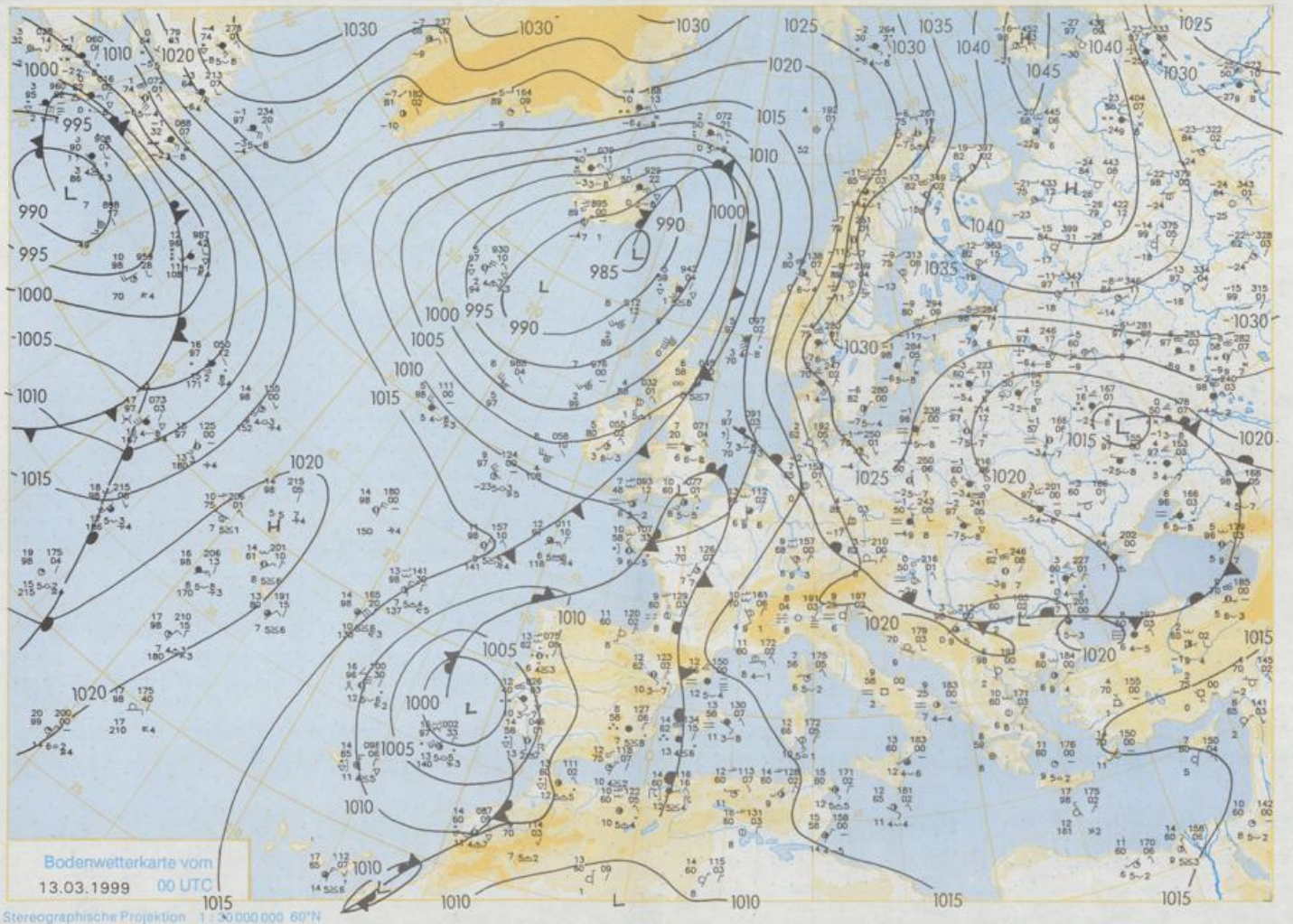
Nach örtlichem Frühnebel vielfach heiter, nur im Norden teils auch stärker bewölkt, aber auch dort meist niederschlagsfrei. Wenig Temperaturänderung.

Achtung neue Telefonnummern:

Telefon: (069) 80 62 - 42 83
Telefax: (069) 80 62 - 41 23

Der Umwelt zuliebe: gedruckt auf chlorfrei gebleichtem Papier.





Wettermeldungen von Samstag, dem 13. März 1999 06 UTC

Deutschland

Station	Bar.-höhe (m)	Luftdr. red.NN (hPa)	Wetter	Wind										Temperatur (Grad C)		Sonne Vorr. Std.	RR 24h mm	Schnee höhe cm	Extremwerte der Lufttemperatur in der Dekade vom 11.03. bis 20.03.			
				Wind	Luft	Taufpunkt		Max Vortag	Mittel Min	Nacht 5 cm	Tmax	Datum	Tmin	Datum								
						km/h	2 m								Max				Min			
Helgoland	8	1014.4	wolkig	ESE	58	2.7	0.4	6.0	4.2	2.7	2	8.8				1953	11.7	17.03.1990	-4.0	17.03.1969		
List / Sylt	29	1016.4	leicht bew.	ESE	47	1.1	-0.9	4.9	2.1	1.0	0	9.5				1937	15.0	17.03.1990	-11.5	13.03.1942		
Leck	17	1017.9	leicht bew.	E	32	0.5	-1.8	4.7	1.8	0.4	-0	9.9				1974	18.1	18.03.1990	-8.6	15.03.1992		
Husum	37	1017.0	leicht bew.	ESE	43	0.2	-1.7	6.2	2.3	0.1	-1	8.2										
Schleswig	48	1019.0	leicht bew.	E	22	-0.1	-2.2	5.9	2.2	-0.2	-1	9.5				1947	19.7	18.03.1990	-16.0	12.03.1947		
Kiel	31	1019.7	leicht bew.	E	18	-0.6	-2.7	5.8	2.2	-0.6	-1	7.5				1940	20.0	18.03.1990	-12.4	13.03.1942		
Westermarckd.	9	1021.3	leicht bew.	ESE	32	-0.5	-2.4	3.1	1.0	-0.6	-1					1948	17.0	17.03.1961	-9.6	20.03.1979		
Arkona	42	1025.4	wolkig	E	40	-0.2	-4.6	2.0	0.2	-0.4	-1	6.6		5		1951	18.2	18.03.1990	-8.4	15.03.1987		
Norderney	16	1013.8	leicht bew.	SE	22	2.9	0.2	8.8	4.9	2.9	2	7.5	0.0			1947	18.0	18.03.1990	-6.7	13.03.1947		
Bremerhaven	11	1015.9	leicht bew.	ESE	22	1.5	-1.2	9.6	4.8	1.5	1	9.9				1949	19.6	18.03.1990	-8.5	11.03.1955		
Cuxhaven	12	1016.2	leicht bew.	ESE	32	1.3	-0.9	7.6	4.2	1.3	1	10.2				1946	20.5	17.03.1961	-11.0	13.03.1947		
Hamburg/Flugh.	15	1018.3	leicht bew.	ESE	22	-0.1	-3.1	8.0	3.6	-0.2	-1	9.9				1891	21.0	18.03.1990	-13.8	13.03.1947		
Lübeck	15	1019.7	leicht bew.	ESE	18	-1.0	-3.2	7.8	2.7	-1.2	-3	9.1				1890	20.3	18.03.1990	-13.0	13.03.1942		
Boltenhagen	17	1021.4	leicht bew.	ESE	36	-0.5	-2.7	5.2	2.2	-0.5	-1	7.2				1951	19.1	17.03.1961	-9.7	16.03.1962		
Schwerin	68	1020.6	leicht bew.	ESE	25	-1.3	-3.6	6.8	2.6	-1.3	-3	8.1				1947	20.2	18.03.1990	-12.4	13.03.1947		
Warnemünde	10	1022.2	leicht bew.	SE	22	-1.0	-4.1	4.4	1.2	-1.1	-2	5.3				1951	20.0	18.03.1990	-8.7	11.03.1955		
Teterow	50	1022.9	leicht bew.	ESE	22	-2.1	-3.8	4.5	0.6	-2.1	-3	6.2				1947	19.9	19.03.1990	-13.5	13.03.1987		
Barth	7	1023.5	leicht bew.	ESE	14	-1.2	-3.9	3.5	0.6	-1.3	-2	5.0				1967	20.1	18.03.1990	-11.2	12.03.1976		
Greifswald	6	1024.4	leicht bew.	ESE	14	-1.3	-4.0	3.6	0.5	-1.3	-3	4.5				1951	20.2	19.03.1990	-15.2	12.03.1987		
Ueckermünde	7	1024.7	leicht bew.	E	18	-1.2	-4.1	3.4	0.3	-1.5	-3	5.2				1951	20.3	19.03.1990	-15.8	12.03.1987		
Emden	5	1013.5	leicht bew.	ESE	18	2.1	1.8	9.4	4.7	2.0	1	6.9				1947	19.2	17.03.1961	-8.5	13.03.1947		
Oldenburg	20	1015.2	leicht bew.	ESE	18	2.0	-1.1	10.2	5.3	1.9	1	9.8										
Bremen/Flugh.	5	1015.8	leicht bew.	ESE	14	1.3	-0.7	9.4	5.0	1.3	0	10.1				1890	20.3	17.03.1961	-10.7	12.03.1932		
Soltau	78	1017.9	leicht bew.	ESE	18	-0.4	-2.4	9.4	3.7	-0.5	-1	10.6				1948	21.1	18.03.1990	-12.4	14.03.1962		
Boizenburg	46	1019.7	leicht bew.	ESE	25	-1.3	-3.5	7.0	2.5	-1.3	-2	10.3				1951	20.5	19.03.1990	-12.8	19.03.1955		
Lüchow	18	1019.9	leicht bew.	ESE	11	-1.1	-2.8	8.0	2.9	-1.1	-2	10.4				1955	20.0	18.03.1990	-14.3	19.03.1955		
Seehausen/Altm.	23	1020.4	leicht bew.	ESE	18	-1.5	-3.7	7.0	2.7	-1.5	-3	10.3										
Marnitz	85	1021.4	wolkenlos	E	22	-1.8	-4.1	6.6	2.0	-1.9	-3	8.8				1951	19.8	19.03.1990	-13.2	19.03.1955		
Neuruppin	39	1021.8	leicht bew.	E	22	-1.4	-3.1	6.5	2.1	-1.5	-2	7.9				1958	21.1	19.03.1990	-11.9	12.03.1969		
Neubrandenburg	80	1023.3	leicht bew.	ESE	25	-1.9	-3.6	3.7	0.3	-1.9	-4	5.9										
Angermünde	55	1023.9	leicht bew.	E	18	-1.9	-4.1	5.2	0.6	-1.9	-3	6.1				1951	20.8	19.03.1990	-14.3	13.03.1965		
Lingen	26	1013.6	leicht bew.	E	4	4.1	2.4	12.9	7.3	3.9	1	9.5				1951	21.1	17.03.1961	-7.0	20.03.1955		
Münst.-Osn./Flugh.	53	1014.0	leicht bew.	ESE	7	6.2	4.5	13.7	8.4	6.1	3	9.5										
Osnabrück	97	1014.5	wolkig	ESE	7	4.0	1.9	12.1	6.4	4.0	1	10.3				1952	20.9	17.03.1961	-8.0	18.03.1964		
Diepholz	43	1014.8	leicht bew.	ESE	11	2.0	0.5	9.9	4.8	2.0	1	10.2				1952	20.2	17.03.1961	-9.2	14.03.1962		
Bad Salzungen	139	1014.5	wolkig	SW	4	7.1	2.0	12.0	7.2	6.9	4	10.2				1935	21.9	17.03.1961	-10.4	14.03.1962		
Hannover/Flugh.	59	1016.6	wolkig	E	18	1.4	-1.3	9.2	4.7	1.4	1	10.1				1936	21.0	18.03.1990	-12.4	14.03.1962		
Braunschweig	88	1018.1	leicht bew.	ESE	11	0.2	-1.6	9.0	5.0	0.0	-2	10.5				1891	21.1	18.03.1990	-12.6	14.03.1962		
Gardelegen	48	1019.6	leicht bew.	E	14	-1.8	-3.4	9.0	2.8	-1.8	-3	10.0				1947	20.6	17.03.1961	-20.3	19.03.1955		
Magdeburg	85	1019.7	wolkenlos	E	11	-1.2	-3.2	8.4	3.3	-1.2	-2	10.7				1947	21.8	19.03.1990	-17.3	13.03.1947		
Potsdam	100	1021.7	leicht bew.	E	25	-2.6	-4.1	7.4	2.0	-2.6	-4	9.4				1893	21.9	19.03.1990	-14.8	13.03.1942		
Berlin-Temp.	49	1022.3	leicht bew.	E	18	-2.4	-4.5	7.2	2.0	-2.4	-4	8.5				1876	21.4	19.03.1990	-14.2	13.03.1947		
Lindenberg	104	1022.9	leicht bew.	E	11	-2.6	-4.2	6.1	1.0	-2.8	-4	7.9				1947	20.7	19.03.1990	-12.9	13.03.1947		
Menschnow	16	1023.3	leicht bew.	E	18	-2.1	-4.2	5.5	0.6	-2.1	-3	6.1										
Düsseldorf/Flugh.	41	1013.2	leicht bew.	SSE	18	9.9	5.0	16.3	11.1	9.3	8	9.7				1970	21.8	18.03.1990	-6.5	14.03.1987		
Bocholt	24	1012.5	leicht bew.	S	7	7.5	4.5	16.8	9.8	7.4	4	9.7				1947	22.0	17.03.1961	-7.1	12.03.1996		
Essen	161	1013.5	leicht bew.	SSE	14	10.0	4.9	17.3	11.2	9.7	6	9.8				1935	21.6	17.03.1961	-8.9	11.03.1958		
Lüdenscheid	392	1014.6	leicht bew.	ENE	4	6.7	3.8	14.1	8.4	5.3	1	9.7										
Kahler Asten	859	-	leicht bew.	SW	18	6.4	3.3	8.7	4.6	4.3	1	10.0		22		1955	15.9	17.03.1990	-13.5	12.03.1972		
Bad Lippspringe	158	1014.6	leicht bew.	ESE	7	7.9	3.0	12.9	7.8	7.2	5	10.1				1951	21.5	17.03.1961	-11.2	12.03.1968		
Kessel	233	1016.2	stark bew.	SSW	11	5.8	1.5	13.3	6.4	5.0	1	9.2				1951	21.0	17.03.1961	-10.6	14.03.1962		
Göttingen	171	1017.0	wolkig	E	18	4.4	1.0	10.6	5.3	3.2	2	10.0	0.0			1947	20.7	18.03.1990	-14.6	14.03.1962		
Leinefelde	356	1018.3	leicht bew.	E	7	0.4	-1.3	8.8	3.2	0.4	-1	10.3				1957	19.6	18.03.1990	-13.2	18.03.1964		
Braunlage	610	1017.8	Regen	W	4	3.7	0.9	7.8	1.4	-0.2	-3	10.4	0.0	Re	1936	17.2	18.03.1990	-16.4	13.03.1942			
Brocken	1153	-	Schauer	W	22	7.4	2.3	3.5	0.6	0.6	-2	10.9	0.0	100		1951	13.1	17.03.1953	-16.3	12.03.1972		
Artern	166	1019.1	wolkig	ENE	11	-0.5	-1.4	9.7	3.0	-1.0	-3	10.5				1954	20.8	20.03.1972	-12.2	13.03.1987		
Leipziger/Flugh.	149	1019.2	leicht bew.	E	14	-1.1	-2.3	8.2	3.2	-1.1	-2	10.6				1951	20.5	19.03.1990	-10.5	11.03.1965		
Wittenberg	106	1020.6	leicht bew.	E	11	-2.0	-3.3	9.0	2.9	-2.1	-4	10.5				1951	20.9	19.03.1990	-12.3	19.03.1955		
Oschatz	152	1020.3	wolkig	ENE	4	-2.4	-3.2	9.2	2.9	-2.6	-4	10.2										
Dresden/Flugh.	232	1020.1	leicht bew.	ESE	11	-0.1	-3.1	8.0	2.7	-0.5	-4	10.9				1917	20.9	19.03.1990	-14.4	13.03.1942		
Doblerflug-Kir.	100	1020.9	leicht bew.	E	18	-2.2	-2.9	8.4	2.3	-2.2	-4	10.7				1951	21.0	19.03.1990	-15.6	11.03.1965		
Cottbus	70	1022.2	leicht bew.	E	14	-2.4	-4.5	7.5	1.8	-2.4	-4	9.5				1951	21.8	19.03.1990	-10.4	11		