

## Amtsblatt des Deutschen Wetterdienstes

D 7311 A  
ISSN 0936-5818  
Schutzgebühr monatlich DM 30,25  
einschließlich Versandkosten,  
Einzelpreis DM 1,25  
zuzüglich Versandkosten

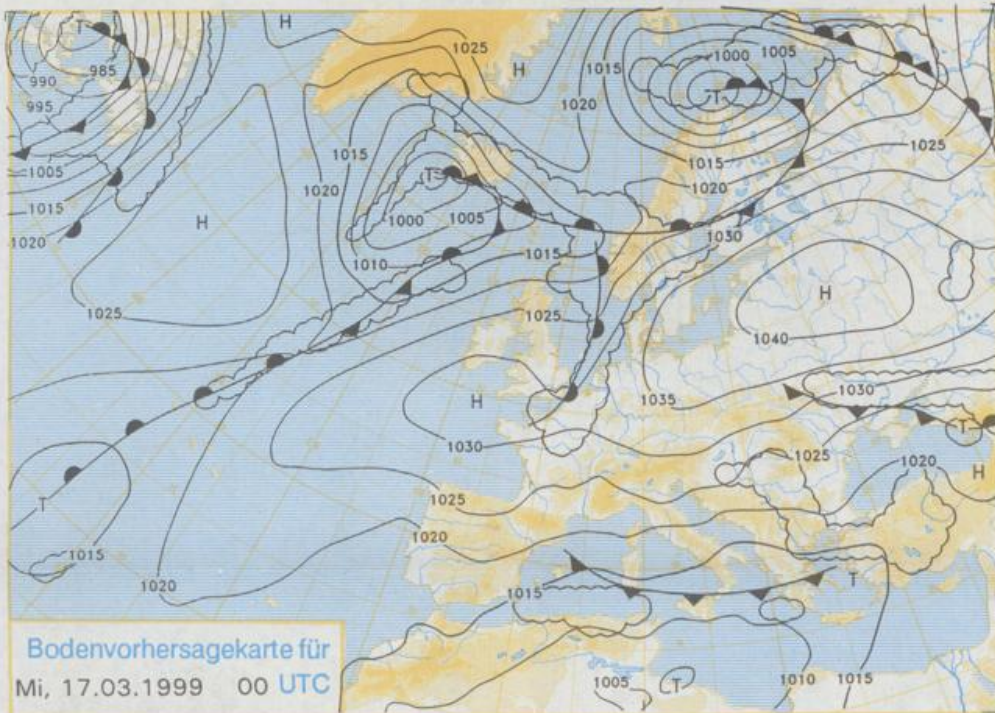
Druck und Verlag: Deutscher Wetterdienst  
Frankfurter Straße 135, 63067 Offenbach  
Postanschrift: 63004 (Postfach), Telefon: (069) 80 62 - 22 83  
Telefax: 4152871, Telefax: (069) 80 62 - 24 58  
LZB: BLZ 505 000 00 Kto.-Nr.: 505 01004

Erscheint täglich; nur Postbezug

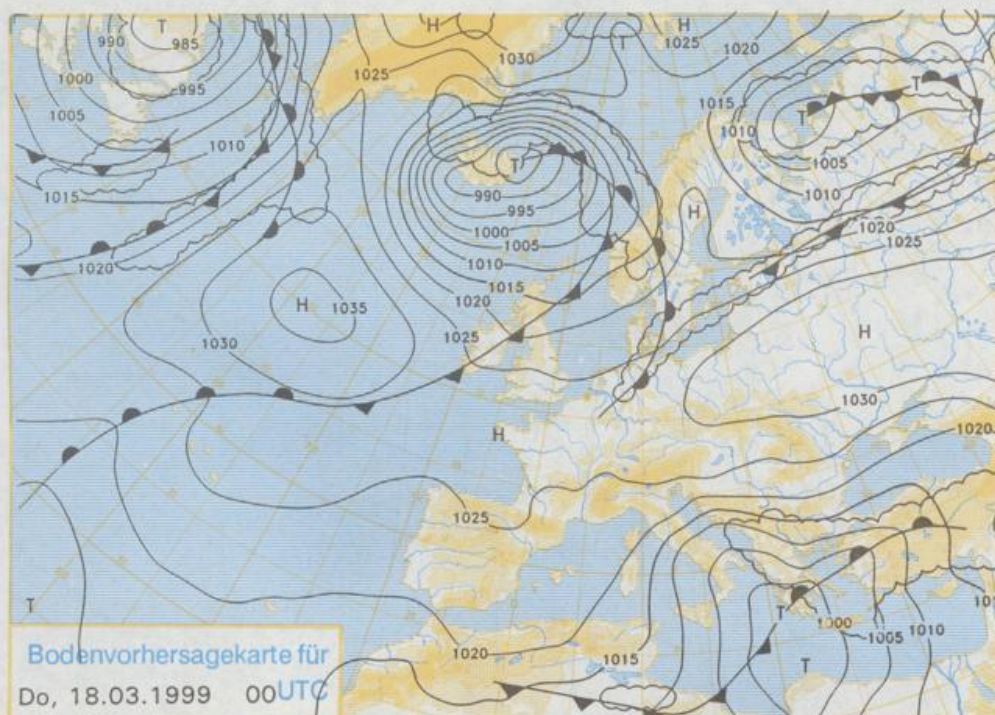
Jahrgang 1999

Montag, den 15. März

Nummer: 74



Stereographische Projektion 1 : 60 000 000 60°N



### Deutschland-Vorhersage für Mittwoch, 17.03.99

Am Mittwoch herrscht in fast ganz Deutschland Hochdruckeinfluß. Lediglich der Nordwesten wird von einer Warmfront beeinflusst.

Die Nacht zum Mittwoch bringt im größten Teil Deutschlands leichten Frost bis  $-5^{\circ}\text{C}$ . Nur entlang des Rheins, an den Küsten und in Nordwestdeutschland bleibt es gebietsweise frostfrei.

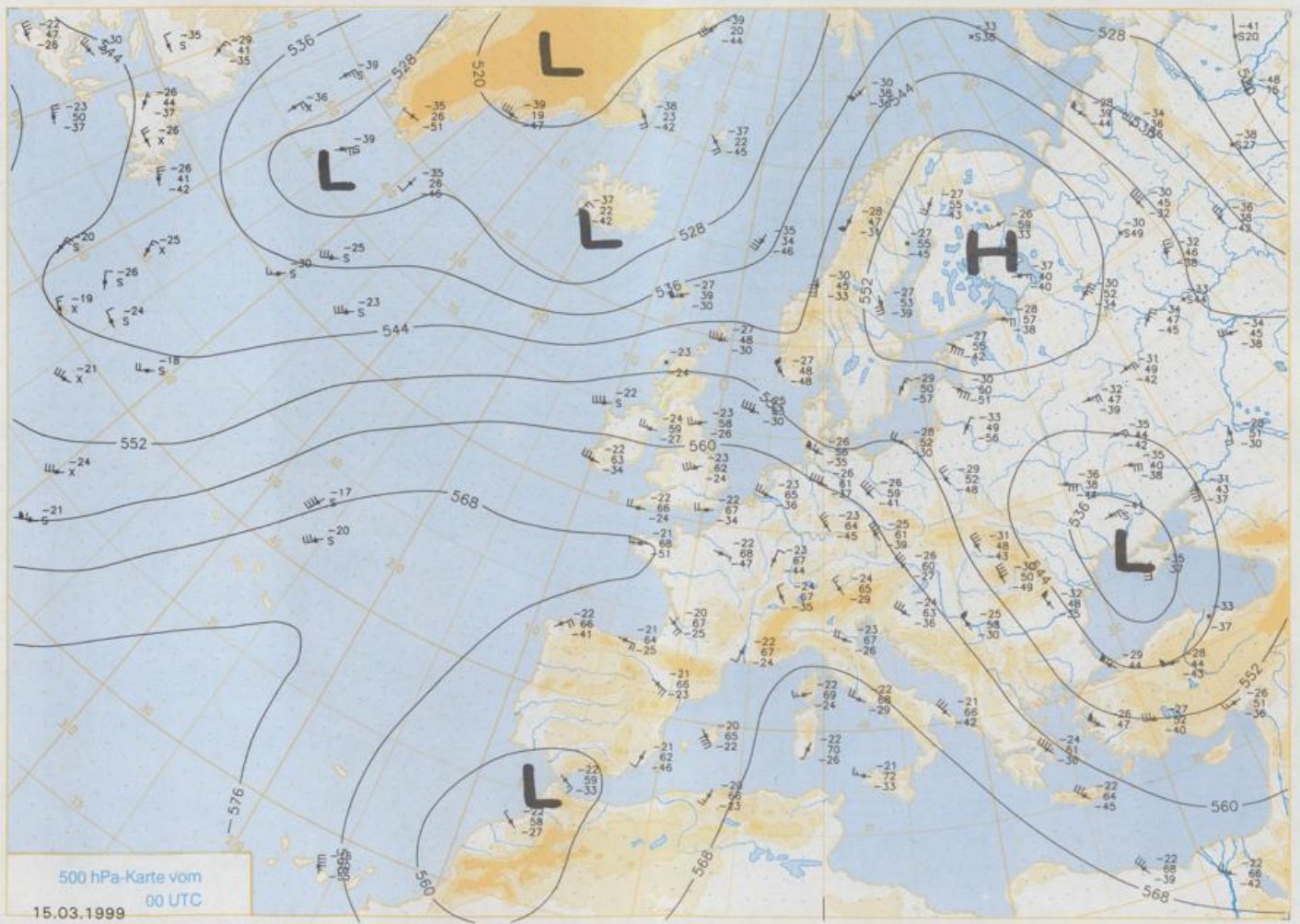
Der Tag beginnt vielfach heiter, örtlich können Nebelfelder auftreten. Im Nordwesten ist allerdings morgens schon etwas mehr Bewölkung vorhanden, die sich im Tagesverlauf weiter verdichtet. Nachmittags und abends kann es im Nordseeküstengebiet, in Schleswig-Holstein sowie im nördlichen Nordrhein-Westfalen etwas regnen. Ansonsten ist der Tag aber freundlich. Bei meist schwachem Wind - im Süden aus Ost, im Norden aus Süd - werden Tageshöchsttemperaturen von  $5$  bis  $13^{\circ}\text{C}$  erwartet, mit den höchsten Werten im Westen.

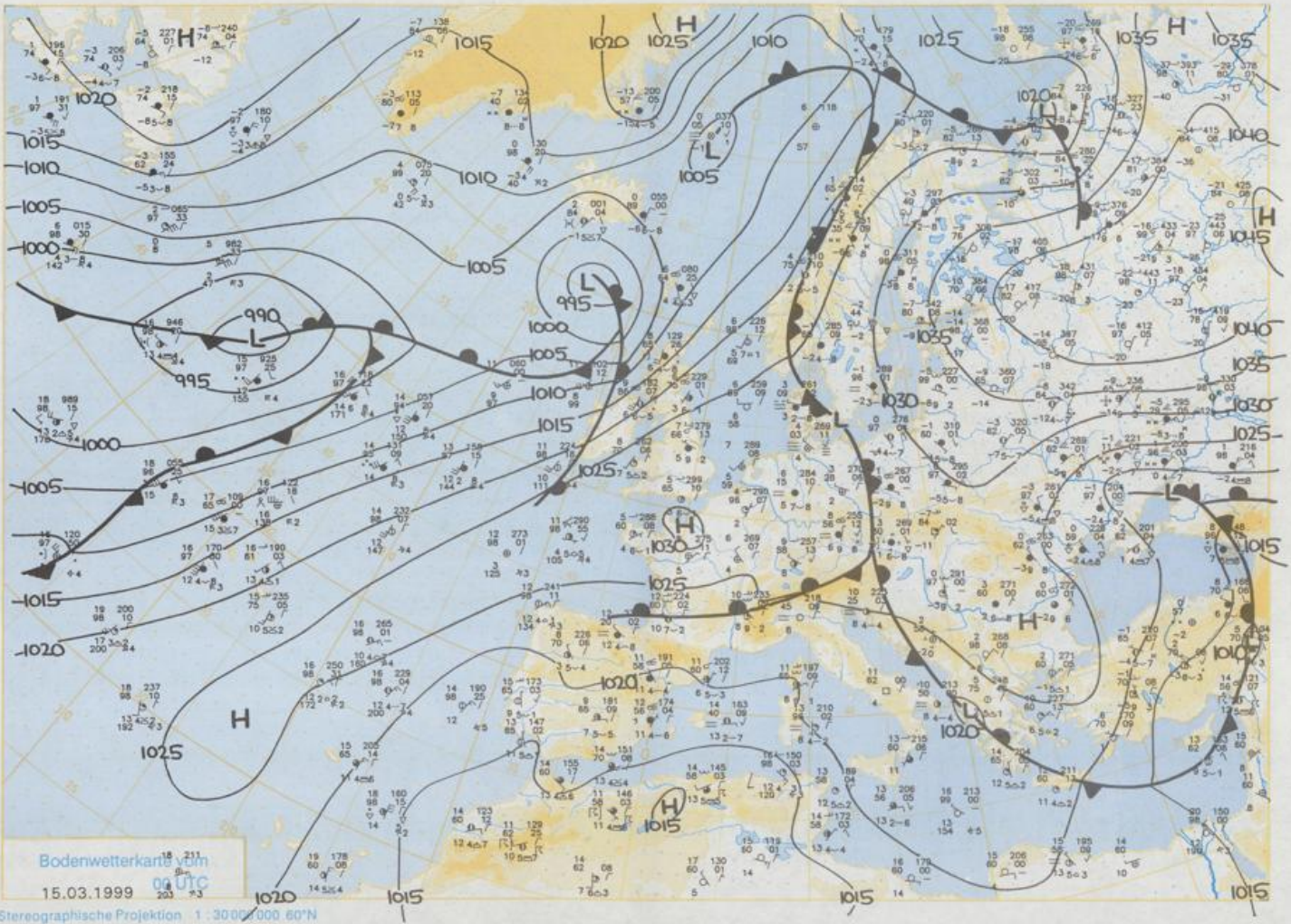
### Weitere Aussichten für Donnerstag, 18.03.99

Im Westen und Norden im Tagesverlauf stärker bewölkt und nachfolgend Regen, sonst noch wenig Änderung des meist freundlichen Wettercharakters bei wenig geänderten Temperaturen.

Achtung neue Telefonnummern:

Telefon: (069) 80 62 - 42 83  
Telefax: (069) 80 62 - 41 23





Wettermeldungen von Montag, dem 15. März 1999 06 UTC

Station	Bar.-höhe (m)	Luftdr. red.NN (hPa)	Wetter	Wind	Temperaturen (Grad C)					Sonne Vort. Std.	RR 24h mm	Schnee höhe cm	Extremwerte der Lufttemperatur in der Dekade vom 11.03. bis 20.03.						
					Luft 2 m	Taufunkt	Max Vortag	Mittel 2 m	Nacht 5 cm				Tmax Datum	Tmin Datum	Tmax Datum		Tmin Datum		
															11.03.	12.03.	13.03.	14.03.	
Heiligland	8	1028.5	leicht bew.	NW	14	4.6	4.6	6.2	5.2	4.4	3	0.4	1953	11.7	17.03.1990	-4.0	17.03.1989		
List / Sylt	29	1028.4	Nebel	NNE	11	3.2	3.1	5.4	4.0	2.2	1	0.7	1937	15.0	17.03.1990	-11.5	13.03.1942		
Leck	17	1029.0	Nebel	E	4	2.5	2.5	6.2	3.1	-1.2	-1	0.0	1974	18.1	18.03.1990	-8.6	15.03.1992		
Husum	37	1028.6	Nebel	N	11	2.3	2.3	7.4	3.5	1.5	-10	0.2	1947	19.7	18.03.1990	-16.0	12.03.1947		
Schleswig	48	1029.1	Sprühregen	NNW	7	2.5	2.5	7.3	4.1	2.3	2	0.3	1940	20.0	18.03.1990	-12.4	13.03.1942		
Kiel	31	1028.4	Sprühregen	NW	14	2.7	2.7	6.3	4.0	2.7	2	0.1	1948	17.0	17.03.1961	-9.6	20.03.1979		
Westermarckt.	9	1027.5	bedeckt	NNW	18	2.2	2.2	3.2	1.6	0.3	-2	0.0	1951	18.2	19.03.1990	-8.4	15.03.1987		
Arkona	42	1026.7	stark bew.	NNW	25	1.4	-0.3	2.1	1.3	1.1	1	0.8	1951	18.2	19.03.1990	-8.4	15.03.1987		
Norderney	16	1029.0	leicht bew.	NW	7	4.8	4.0	10.6	6.2	4.6	3	2.0	1947	18.0	18.03.1990	-6.7	13.03.1947		
Bremerhaven	11	1029.0	Nebel	NW	14	3.7	3.7	8.3	5.8	2.4	3	1.5	1949	19.6	18.03.1990	-6.5	11.03.1955		
Cuxhaven	12	1028.3	Nebel	NNW	11	4.5	4.5	8.3	5.5	3.9	1	1.5	1946	20.5	17.03.1991	-11.0	13.03.1947		
Hamburg/Flugh.	15	1028.3	Nebel	NNW	7	2.7	2.2	9.4	5.0	2.6	-0	1.4	1891	21.0	18.03.1990	-13.8	13.03.1947		
Lübeck	15	1027.7	bedeckt	NW	7	3.0	3.0	6.6	2.9	1.2	-2	0.1	1890	20.3	18.03.1990	-13.0	13.03.1942		
Boltenhagen	17	1027.7	Sprühregen	NW	14	2.6	2.3	3.9	2.2	1.0	-1	0.5	1951	19.1	17.03.1961	-9.7	16.03.1962		
Schwerin	68	1027.2	Nebel	NNW	11	2.7	2.3	4.6	1.9	0.8	-1	0.5	1947	20.2	18.03.1990	-12.4	13.03.1947		
Warnemünde	10	1026.9	bedeckt	NNW	22	2.3	1.0	4.2	2.8	1.9	-1	0.2	1951	20.0	18.03.1990	-8.7	11.03.1955		
Teterow	50	1026.6	bedeckt	NNW	14	2.5	1.9	2.7	2.0	0.4	-2	0.1	1947	19.9	18.03.1990	-13.5	13.03.1987		
Barth	7	1026.5	bedeckt	NNW	18	1.5	0.1	3.3	2.0	0.5	2	0.0	1967	20.1	18.03.1990	-11.2	12.03.1976		
Greifswald	6	1026.2	stark bew.	NW	14	2.1	1.1	4.6	2.9	2.0	2	0.1	1951	20.2	19.03.1990	-15.2	12.03.1987		
Ueckermünde	7	1026.0	bedeckt	NW	14	3.1	2.0	6.8	3.3	2.9	3	2.4	1951	20.3	19.03.1990	-15.8	12.03.1987		
Emden	5	1028.8	Nebel	SW	7	1.7	1.7	12.2	6.2	0.4	-1	1.8	0.0	1947	19.2	17.03.1961	-8.5	13.03.1947	
Oldenburg	20	1029.4	Nebel	WNW	7	2.8	2.3	12.8	7.8	2.7	0	4.1	1947	20.3	17.03.1961	-10.7	12.03.1932		
Bremen/Flugh.	5	1028.8	Sprühregen	NW	7	3.0	2.7	12.2	7.5	1.7	-1	2.4	0.0	1890	20.3	17.03.1961	-10.7	12.03.1932	
Soest	78	1028.8	Nebel	WNW	7	2.4	1.9	9.7	5.0	1.9	-0	2.1	1948	21.1	18.03.1990	-12.4	14.03.1962		
Boizenburg	46	1028.1	bedeckt	NW	11	3.1	3.0	5.4	2.4	2.0	-1	0.0	1951	20.5	19.03.1990	-12.8	19.03.1955		
Lüchow	18	1027.9	Nebel	NNW	4	1.8	1.6	4.1	1.6	0.3	-2	0.0	1955	20.0	18.03.1990	-14.3	19.03.1955		
Seehausen/Altm.	23	1027.5	Nebel	NNW	18	1.3	0.8	3.2	1.6	-1.0	-2	0.5	1951	19.8	19.03.1990	-13.2	19.03.1955		
Marnitz	85	1027.3	Sprühregen	WNW	7	2.2	1.1	3.6	2.0	0.5	-2	0.1	1958	21.1	19.03.1990	-11.9	12.03.1969		
Neuruppin	39	1026.8	Nebel	W	7	0.7	0.2	4.3	3.0	-0.6	-3	0.0	1951	20.8	19.03.1990	-14.3	13.03.1965		
Neubrandenburg	80	1026.2	bedeckt	NW	14	2.5	0.8	4.9	2.6	2.4	2	0.5	1951	20.8	19.03.1990	-14.3	13.03.1965		
Angermünde	55	1025.9	stark bew.	W	14	2.5	0.8	4.9	2.6	2.4	2	0.5	1951	21.1	17.03.1961	-7.0	20.03.1955		
Lingen	26	1029.5	Nebel	WNW	4	2.5	2.5	13.4	9.3	1.5	0	5.5	1951	21.1	17.03.1961	-7.0	20.03.1955		
Münst.-Osn./Flugh.	53	1029.5	Nebel	W	4	1.7	1.6	12.9	9.2	1.3	-2	2.6	0.0	1952	20.9	17.03.1961	-8.0	18.03.1964	
Osnabrück	97	1029.4	leicht bew.	W	7	2.6	2.5	11.7	8.2	2.6	-1	1.4	0.0	1952	20.9	17.03.1961	-8.0	18.03.1964	
Diepholz	43	1029.0	Nebel	NW	7	2.9	2.7	12.1	7.8	2.7	-1	2.6	0.0	1935	21.9	17.03.1961	-10.4	14.03.1962	
Bad Salzuflen	139	1029.0	leicht bew.	still	2	2.8	1.8	10.4	7.4	2.7	-0	0.1	1935	21.9	17.03.1961	-10.4	14.03.1962		
Hannover/Flugh.	59	1028.8	Nebel	WNW	14	2.7	2.0	8.9	6.4	0.5	-2	0.0	1936	21.0	18.03.1990	-12.4	14.03.1962		
Braunschweig	88	1028.6	Nebel	WNW	14	3.4	3.0	9.0	4.5	3.4	-1	0.4	0.0	1891	21.1	18.03.1990	-12.6	14.03.1962	
Gardelegen	48	1027.4	Nebel	WSW	7	1.2	1.1	5.6	2.6	0.6	-1	0.1	0.8	1947	20.6	17.03.1961	-20.3	19.03.1955	
Magdeburg	85	1027.4	leicht bew.	WNW	7	2.8	1.5	5.4	4.0	2.0	-2	0.2	0.1	1947	21.8	19.03.1990	-17.3	13.03.1947	
Potsdam	100	1027.1	Nebel	W	11	2.6	2.2	3.9	2.2	0.4	-2	0.0	0.9	1893	21.9	19.03.1990	-14.8	13.03.1942	
Berlin-Temp.	49	1026.9	wolkig	WSW	7	2.8	1.9	4.3	2.7	1.1	-2	0.0	0.0	1876	21.4	19.03.1990	-14.2	13.03.1947	
Lindenberg	104	1026.8	stark bew.	WNW	7	1.4	0.2	3.3	1.8	1.0	-0	0.3	0.0	1947	20.7	19.03.1990	-12.9	13.03.1947	
Manschnow	16	1025.4	stark bew.	WSW	7	1.9	0.6	5.7	2.8	1.6	1	0.0	0.0	1970	21.8	18.03.1990	-6.5	14.03.1987	
Düsseldorf/Flugh.	41	1029.2	stark bew.	still	5	5.2	3.7	13.5	9.3	4.7	3	3.2	1947	22.0	17.03.1961	-7.1	12.03.1996		
Bocholt	24	1028.7	stark bew.	N	4	0.5	-0.5	13.9	9.4	0.5	-2	4.8	1935	21.6	17.03.1961	-8.9	11.03.1958		
Essen	161	1029.2	stark bew.	NNE	7	5.6	3.9	12.2	9.5	5.6	3	1.7	1951	21.6	17.03.1961	-8.9	11.03.1958		
Lüdenscheid	392	1029.2	stark bew.	NW	4	2.4	1.4	11.7	7.2	1.9	-1	2.3	0.0	1951	21.6	17.03.1961	-8.9	11.03.1958	
Kahler Asten	859	-	stark bew.	NNW	11	1.9	-0.9	6.7	3.6	0.8	-3	0.6	0.2	18	1955	15.9	17.03.1990	-13.5	12.03.1872
Bad Lipspringe	158	1029.2	leicht bew.	SE	4	2.9	2.3	11.0	6.4	1.8	-1	0.2	0.0	1951	21.5	17.03.1961	-11.2	12.03.1968	
Kassel	233	1028.8	stark bew.	WSW	4	2.2	1.5	10.9	7.8	1.8	-1	0.0	0.0	1947	20.7	18.03.1990	-14.6	14.03.1962	
Göttingen	171	1029.1	stark bew.	NE	4	2.1	2.0	10.5	7.7	0.8	-1	0.0	0.0	1957	19.6	18.03.1990	-13.2	18.03.1964	
Leinefelde	356	1029.0	stark bew.	NNW	4	0.7	0.1	10.2	6.4	-0.9	-3	1.9	0.0	Re	1936	17.2	18.03.1990	-16.4	13.03.1942
Braunlage	610	1028.2	wolkig	W	7	2.2	0.6	11.6	5.7	-0.8	-3	0.5	0.0	85	1951	13.1	17.03.1953	-16.3	12.03.1972
Brocken	1153	-	in Wolken	NNW	29	-1.0	-1.1	8.6	2.1	-1.1	-2	0.5	0.0	1954	20.8	20.03.1972	-12.2	13.03.1987	
Artern	166	1028.5	stark bew.	W	4	2.5	1.0	9.6	6.3	2.2	-1	0.4	0.0	1951	20.5	19.03.1990	-12.5	11.03.1965	
Leipzig/Flugh.	149	1027.7	stark bew.	WSW	7	3.6	2.6	7.3	4.2	2.1	1	0.8	0.0	1951	20.9	19.03.1990	-12.3	19.03.1955	
Wittenberg	108	1027.3	Nebel	WSW	4	2.1	1.9	5.7	3.4	2.1	1	0.1	0.1	1951	20.9	19.03.1990	-12.3	19.03.1955	
Oschatz	152	1027.7	wolkig	WNW	7	3.0	2.3	8.7	4.2	2.9	-0	3.0	0.0	1917	20.9	19.03.1990	-14.4	13.03.1942	
Dresden/Flugh.	232	1027.7	stark bew.	WNW	7	3.2	1.6	10.6	5.1	3.2	3	1.2	0.0	1951	21.0	19.03.1990	-15.6	11.03.1965	
Doberslug-Kir.	100	1027.3	bedeckt	W	7	3.5	2.9	5.3	2.5	2.8	1	0.0	0.0	1951	21.8	19.03.1990	-10.4	11.03.1965	
Cottbus	70	1027.0	stark bew.	WNW	11	2.5	0.9	5.6	2.6	1.8	0	0.5	0.0	1951	19.6	19.03.1990	-13.5	16.03.1956	
Görlitz	240	1026.1	bedeckt	WNW	18	3.0	0.9	5.0	2.0	1.9	0	2.3	0.2	1951	19.6	19.03.1990	-13.5	16.03.1956	
Aachen	205	1028.9	wolkig	W	4	4.4	4.0	12.4	9.1	4.4	2	3.7	1981	22.4	17.03.1961	-9.7	13.03.1932		
Nürnberg-Barw.	486	1030.2	Nebel</																