

D 7311 A
ISSN 0936-5818
Schutzgebühr monatlich DM 30,25
einschließlich Versandkosten,
Einzelpreis DM 1,25
zuzüglich Versandkosten

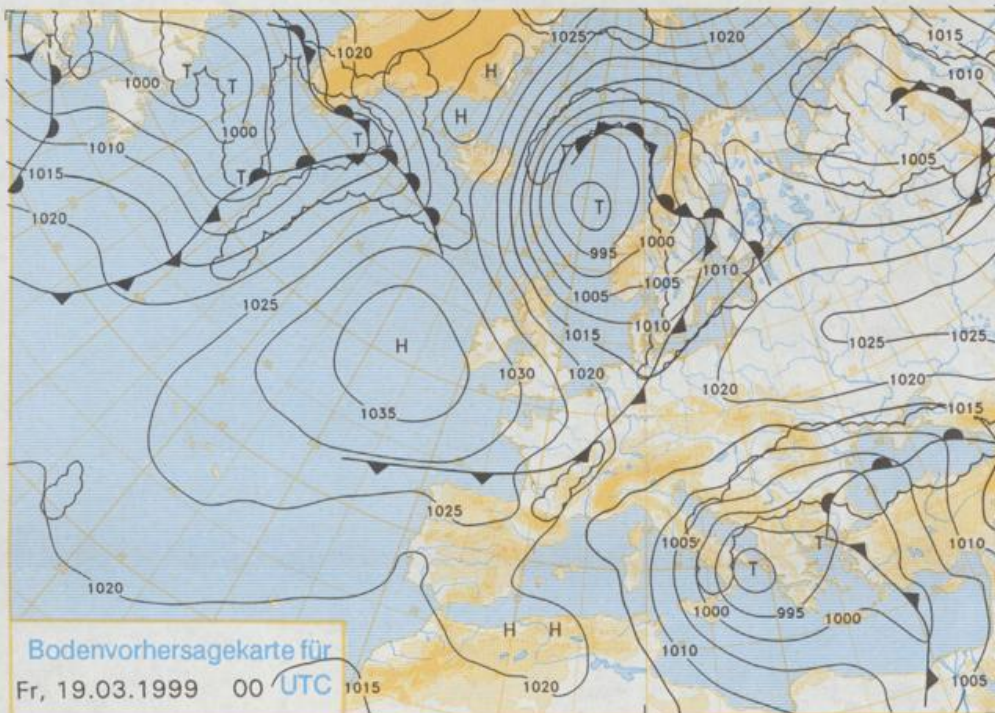
Druck und Verlag: Deutscher Wetterdienst
Frankfurter Straße 135, 63067 Offenbach
Postanschrift: 63004 (Postfach), Telefon: (069) 80 62 22 83
Telex: 4152871, Telefax: (069) 80 62 41 23
LZB: BLZ 505 000 00 Kto.-Nr.: 505 01004

Erscheint täglich; nur Postbezug

Jahrgang 1999

Mittwoch, den 17. März

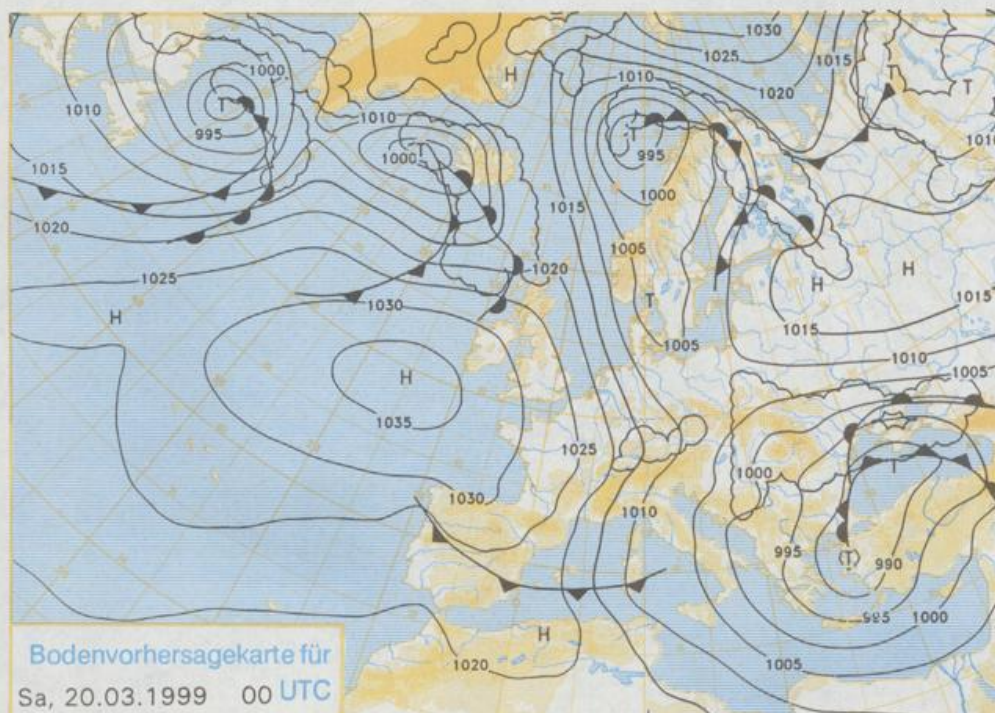
Nummer: 76



Deutschland-Vorhersage für Freitag, 19.03.99

Die Kaltfront eines Nordmeertiefs überquert im Tagesverlauf ganz Deutschland. Auf ihrer Rückseite wird polare Meeresluft herangeführt. Zunächst beginnt es im Nordwesten zu regnen, nach Südwesten zu beginnt der Niederschlag in den Frühstunden als Schnee. In den Staulagen der östlichen Mittelgebirge und am Alpenrand dauern die Niederschläge, ab mittlere Lagen als Schnee, länger an. In den anderen Gebieten lockert die Bewölkung bald auf, und es kommt noch zu einzelnen Regenschauern. Nach Frühtemperaturen etwas über, in Bayern um einige °C unter dem Gefrierpunkt, erwärmt sich die Luft tagsüber auf 5 bis 10°C. Der Wind frischt lebhaft aus westlichen Richtungen auf.

Stereographische Projektion 1 : 60 000 000 60°N

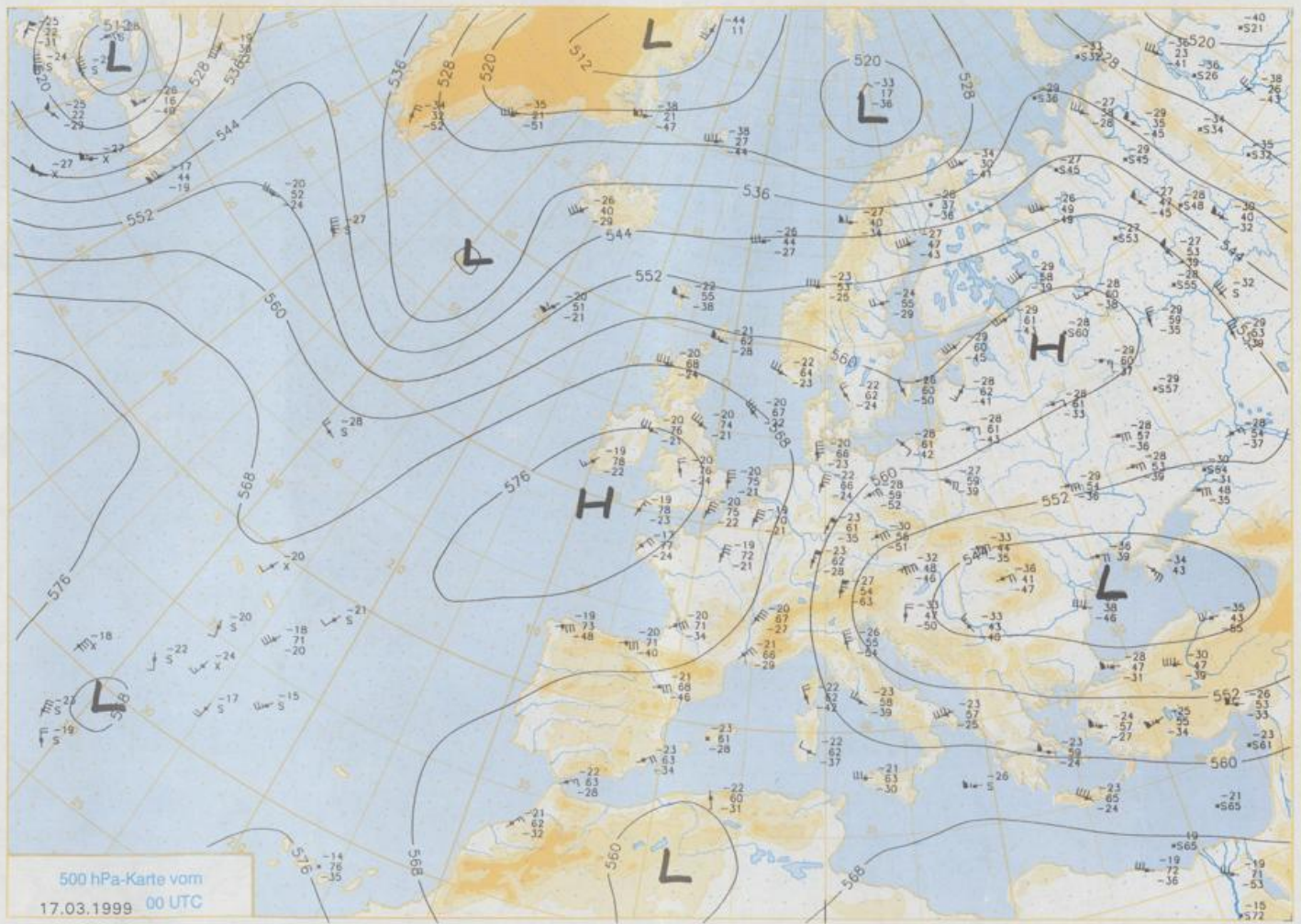


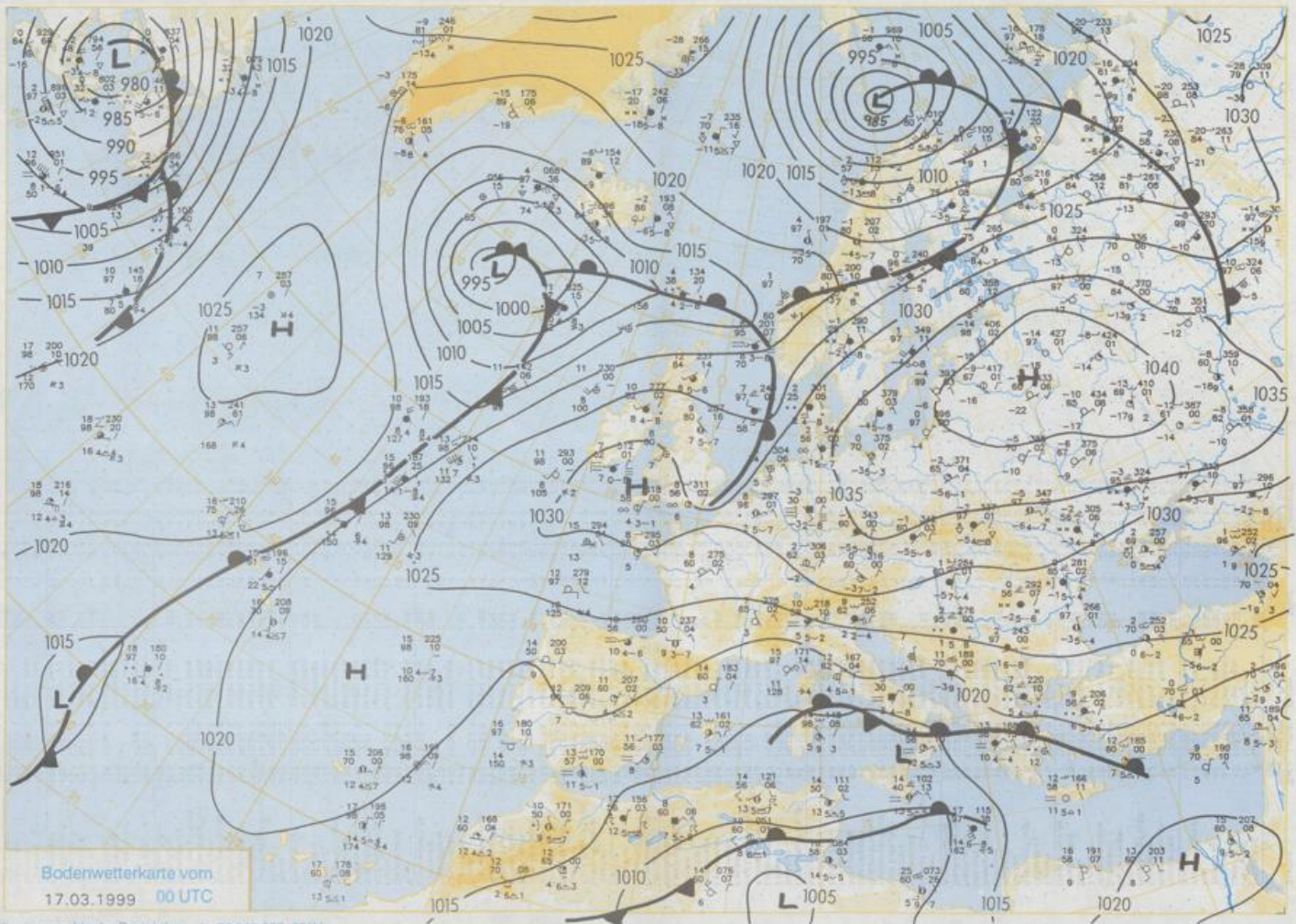
Weitere Aussichten für Samstag, 20.03.99

Unbeständig mit Regen und Schnee.

Achtung neue Telefonnummern:

Telefon: (069) 80 62 - 42 83
Telefax: (069) 80 62 - 41 23





© 1999 DWD

Wettermeldungen von Mittwoch, dem 17. März 1999 06 UTC

Station	Bar.-höhe (m)	Luftdr. red.NN (hPa)	Wetter	Deutschland										Extremwerte der Lufttemperatur in der Dekade vom 11.03. bis 20.03.					
				Wind		Temperaturen (Grad C)				Sonne	RR	Schnee	Tmax Datum		Tmin Datum				
				km/h	Luft 2 m	Tau-punkt	Max	Vorgang	Mittel	Min	Nacht 2 m	Vortag	Std.	24h mm	höhe	seit	Datum	Datum	
Helgoland	8	1030.7	Regen	SSE	40	3.1	1.3	5.0	4.1	3.0	2	3.3			1953	11.7	17.03.1990	-4.0	17.03.1969
List / Sylt	29	1030.7	Regen	S	32	2.1	0.4	4.6	2.7	2.1	1	1.6	2	1937	15.0	17.03.1990	-11.5	13.03.1942	
Leck	17	1032.1	stark bew.	SSE	18	1.6	-1.8	4.9	2.9	1.5	1	3.0	0.0	1974	18.1	18.03.1990	-8.6	15.03.1992	
Husum	37	1031.9	stark bew.	SE	18	0.9	-1.1	4.6	2.9	0.8	1	1.7							
Schleswig	48	1033.0	stark bew.	SSE	11	1.0	-2.2	3.8	2.8	1.0	1			1947	19.7	18.03.1990	-16.0	12.03.1947	
Kiel	31	1033.2	wolkig	SSE	14	0.8	-3.1	4.2	2.8	0.6	0			1940	20.0	18.03.1990	-12.4	13.03.1942	
Westermarckd.	9	1034.1	stark be w.	SSE	14	0.3	-2.3	3.4	2.4	0.3	-1		0.0	1948	17.0	17.03.1961	-9.6	20.03.1979	
Arkona	42	1036.4	leicht bew.	S	14	-0.1	-3.2	1.6	0.9	-0.2	-1		0.0	Re	1951	18.2	19.03.1990	-8.4	15.03.1987
Norderney	16	1030.9	Regen	SSE	14	2.7	0.8	8.0	4.4	2.7	2	3.7	2	1947	18.0	18.03.1990	-6.7	13.03.1947	
Bremerhaven	11	1032.2	stark bew.	SE	11	1.9	-1.3	5.7	3.9	1.9	2	0.2		1949	19.6	18.03.1990	-8.5	11.03.1955	
Cuxhaven	12	1032.3	stark bew.	SSE	18	1.6	-1.7	5.4	3.6	1.6	1	0.4		1946	20.5	17.03.1961	-11.0	13.03.1947	
Hamburg/Flugh.	15	1033.2	bedeckt	SSE	14	0.8	-3.3	4.4	3.0	0.8	0			1891	21.0	18.03.1990	-13.8	13.03.1947	
Lübeck	15	1033.9	leicht bew.	SE	11	-0.7	-2.5	4.2	2.3	-0.9	-2		0.0	1890	20.3	18.03.1990	-13.0	13.03.1942	
Boltenhagen	17	1034.7	wolkig	SE	11	-0.4	-3.2	3.2	2.2	-0.6	-2			1951	19.1	17.03.1961	-9.7	16.03.1962	
Schwerin	68	1034.4	stark bew.	SSE	4	-0.6	-3.5	3.5	1.8	-0.7	-2			1947	20.2	18.03.1990	-12.4	13.03.1947	
Warnemünde	10	1034.9	leicht bew.	SSE	7	-0.6	-3.8	3.3	2.2	-0.6	-2		0.0	1951	20.0	18.03.1990	-8.7	11.03.1955	
Teterow	50	1035.4	leicht bew.	SE	7	-1.9	-3.8	2.7	0.6	-1.9	-4		0.0	1947	19.9	19.03.1990	-13.5	13.03.1987	
Barth	7	1035.3	leicht bew.	ESE	4	-2.4	-4.1	2.8	0.8	-2.5	-5			1967	20.1	18.03.1990	-11.2	12.03.1876	
Greifswald	6	1035.9	leicht bew.	ESE	4	-3.1	-4.0	2.3	0.8	-3.2	-5		0.0	1951	20.2	19.03.1990	-15.2	12.03.1987	
Ueckermünde	7	1036.1	leicht bew.	SE	7	-1.9	-3.6	2.8	1.2	-2.3	-5	0.3		1951	20.3	19.03.1990	-15.8	12.03.1987	
Emden	5	1030.6	Regen	SE	14	2.7	2.6	8.1	3.9	2.6	2	3.6	0.4	1947	19.2	17.03.1961	-8.5	13.03.1947	
Oldenburg	20	1032.1	bedeckt	SE	11	1.9	-1.7	7.3	4.3	1.9	2	1.9							
Bremen/Flugh.	5	1032.1	leicht bew.	SE	18	1.0	-2.0	5.8	3.5	1.0	1	0.9		1890	20.3	17.03.1961	-10.7	12.03.1932	
Softau	78	1033.6	leicht bew.	SE	11	-0.4	-3.3	3.8	2.5	-0.5	-1			1948	21.1	18.03.1990	-12.4	14.03.1962	
Boizenburg	46	1034.5	stark bew.	SE	14	-0.2	-3.0	3.2	1.9	-1.2	-2			1951	20.5	19.03.1990	-12.8	19.03.1955	
Lüchow	18	1034.3	stark bew.	SSE	7	0.2	-3.1	3.8	2.2	-0.3	-1		0.0	1955	20.0	18.03.1990	-14.3	19.03.1955	
Seehausen/Altm.	23	1034.5	leicht bew.	SE	7	-1.5	-3.8	3.2	1.8	-1.5	-3		0.0						
Marnitz	85	1035.0	leicht bew.	SE	7	-2.0	-4.1	3.1	1.2	-2.2	-6			1951	19.8	19.03.1990	-13.2	19.03.1955	
Neuruppin	39	1035.2	leicht bew.	SE	7	-1.9	-3.4	3.0	0.8	-1.9	-4		0.0	1958	21.1	19.03.1990	-11.9	12.03.1969	
Neubrandenburg	80	1035.5	leicht bew.	E	7	-1.7	-2.7	2.1	0.6	-1.8	-4		0.0						
Angermünde	55	1035.8	leicht bew.	NE	4	-2.6	-3.0	2.6	1.2	-2.3	-5		0.0	1951	20.8	19.03.1990	-14.3	13.03.1965	
Lingen	26	1031.0	Regen	E	7	3.4	0.2	9.3	4.5	3.4	3	6.6	0.0	1951	21.1	17.03.1961	-7.0	20.03.1955	
Münst.-Osn./Flugh.	53	1030.9	leicht bew.	ESE	7	3.0	0.9	8.6	4.7	3.0	2	7.3							
Osnabrück	97	1031.2	stark bew.	E	7	2.6	-0.7	7.3	3.4	2.6	2	5.3		1952	20.9	17.03.1961	-8.0	18.03.1964	
Diepholz	43	1031.5	stark bew.	E	14	1.7	-0.5	6.6	3.5	1.7	1	1.3		1952	20.2	17.03.1961	-9.2	14.03.1962	
Bad Salzuflen	139	1031.6	stark bew.	SSE	11	1.1	-2.7	6.3	3.2	1.1	0	1.4		1935	21.9	17.03.1961	-10.4	14.03.1962	
Hannover/Flugh.	59	1032.6	leicht bew.	ESE	14	0.2	-3.2	3.9	3.0	0.2	-1			1936	21.0	18.03.1990	-12.4	14.03.1962	
Braunschweig	88	1033.6	leicht bew.	SE	14	-0.3	-3.5	3.2	2.4	-0.4	-2		0.0	1891	21.1	18.03.1990	-12.6	14.03.1962	
Gardlegen	48	1034.1	leicht bew.	ESE	4	-0.6	-3.9	3.4	2.0	-0.6	-3		0.0	1947	20.6	17.03.1961	-20.3	19.03.1955	
Magdeburg	85	1034.3	leicht bew.	ESE	7	-1.0	-4.2	3.1	2.0	-1.0	-2		0.0	1947	21.8	19.03.1990	-17.3	13.03.1947	
Potsdam	100	1035.6	leicht bew.	E	14	-2.7	-4.0	2.5	1.4	-2.9	-6		0.0	1893	21.9	19.03.1990	-14.8	13.03.1942	
Berlin-Temp.	49	1035.6	leicht bew.	E	11	-2.3	-3.9	2.3	1.4	-2.4	-5			1876	21.4	19.03.1990	-14.2	13.03.1947	
Lindenberg	104	1035.5	leicht bew.	ENE	7	-1.8	-3.6	2.1	0.8	-2.2	-4		0.0	1947	20.7	19.03.1990	-12.9	13.03.1947	
Manschnow	16	1035.3	leicht bew.	still				2.6	1.2	-4.0	-6		0.0						
Düsseldorf/Flugh.	41	1030.1	leicht bew.	SSE	18	4.6	-1.2	12.1	6.5	4.5	4	9.6		1970	21.8	18.03.1990	-6.5	14.03.1987	
Bocholt	24	1029.8	Regen	ESE	7	4.1	1.2	10.5	5.6	4.1	3	8.5	0.1	1947	22.0	17.03.1961	-7.1	12.03.1996	
Essen	161	1030.6	stark be w.	SSE	7	3.8	-0.7	10.1	5.3	3.8	3	8.7		1935	21.6	17.03.1961	-8.9	11.03.1958	
Lüdenscheid	392	1030.7	leicht bew.	SE	7	0.9	-2.9	9.9	3.4	0.9	-0	9.5							
Kahler Asten	859	-	leicht bew.	SSE	14	-3.9	-4.7	4.9	-0.9	-3.9	-5	6.0		16	1955	15.9	17.03.1990	-13.5	12.03.1972
Bad Lippspringe	158	1031.5	leicht bew.	SE	11	1.0	-2.6	5.3	3.1	1.0	0	0.4		1951	21.5	17.03.1961	-11.2	12.03.1968	
Kassel	233	1032.7	leicht bew.	still				5.0	2.7	-1.6	-5			1951	21.0	17.03.1961	-10.6	14.03.1962	
Göttingen	171	1033.3	leicht bew.	E	14	-1.0	-2.8	3.9	2.8	-1.2	-3			1947	20.7	18.03.1990	-14.6	14.03.1962	
Leinefelde	356	1033.6	leicht bew.	ESE	7	-2.8	-4.4	2.0	0.9	-2.8	-4		0.0	1957	19.6	18.03.1990	-13.2	18.03.1964	
Braunlage	610	1034.1	leicht bew.	N	4	-5.3	-6.3	-0.9	-1.8	-5.3	-7		0.0	Re	1936	17.2	18.03.1990	-16.4	13.03.1942
Brocken	1153	-	leicht bew.	S	25	-1.9	-13.3	-4.1	-5.8	-6.9	-8		0.2	85	1951	13.1	17.03.1953	-16.3	12.03.1972
Artern	166	1034.1	leicht bew.	SE	11	-2.1	-4.2	3.3	2.2	-2.4	-3		0.0	1954	20.8	20.03.1992	-12.2	13.03.1987	
Leipzig/Flugh.	149	1034.1	leicht bew.	E	11	-1.9	-3.7	3.4	1.8	-2.4	-3		0.0	1951	20.5	19.03.1990	-10.5	11.03.1965	
Wittenberg	106	1034.7	leicht bew.	E	7	-2.5	-4.1	3.5	1.6	-2.6	-4		0.0	1951	20.9	19.03.1990	-12.3	19.03.1955	
Oschatz	152	1034.7	stark bew.	ENE	4	-2.1	-3.4	3.8	1.5	-2.6	-5		0.1	0.0	1917	20.9	19.03.1990	-14.4	13.03.1942
Dresden/Flugh.	232	1034.5	stark bew.	ENE	4	-1.4	-3.3	1.5	0.3	-3.9	-7		0.0	1951	20.1	19.03.1990	-15.8	11.03.1965	
Doberlug-Kir.	100	1034.9	wolkig	ENE	7	-2.2	-2.9	2.8	1.4	-3.3	-7		0.0	1951	21.8	19.03.1990	-10.4	11.03.1965	
Cottbus	70	1035.2	leicht bew.	ENE	7	-2.3	-3.8	2.6	1.2	-2.4	-5		0.1	0.0	1951	21.8	19.03.1990	-10.4	11.03.1965
Görlitz	240	1034.2	stark bew.	ENE	11	-1.6	-3.5	0.8	-0.2	-2.0	-3		0.0	1951	19.6	19.03.1990	-13.5	16.03.1958	
Aachen	205	1028.9	Sprühregen	ENE	4	5.1	2.6	11.8	7.3	4.8	4	10.3	0.0	1891	22.4	17.03.1961	-9.7	13.03.1932	
Nürburg-Barw.	486	1030.3	leicht bew.	SE	7	-0.3	-2.7	9.9	4.4	-0.3	-1	10.5							
Köln-Bonn/Flugh.	100	1030.5	wolkig	ESE	11	3.0	-1.1	13.4	6.1	2.9	2	10.1		1958	23.3	17.03.1961	-1		