

## Amtsblatt des Deutschen Wetterdienstes

D 7311 A  
ISSN 0936-5818

Schutzgebühr monatlich DM 30,25  
einschließlich Versandkosten,  
Einzelpreis DM 1,25  
zuzüglich Versandkosten

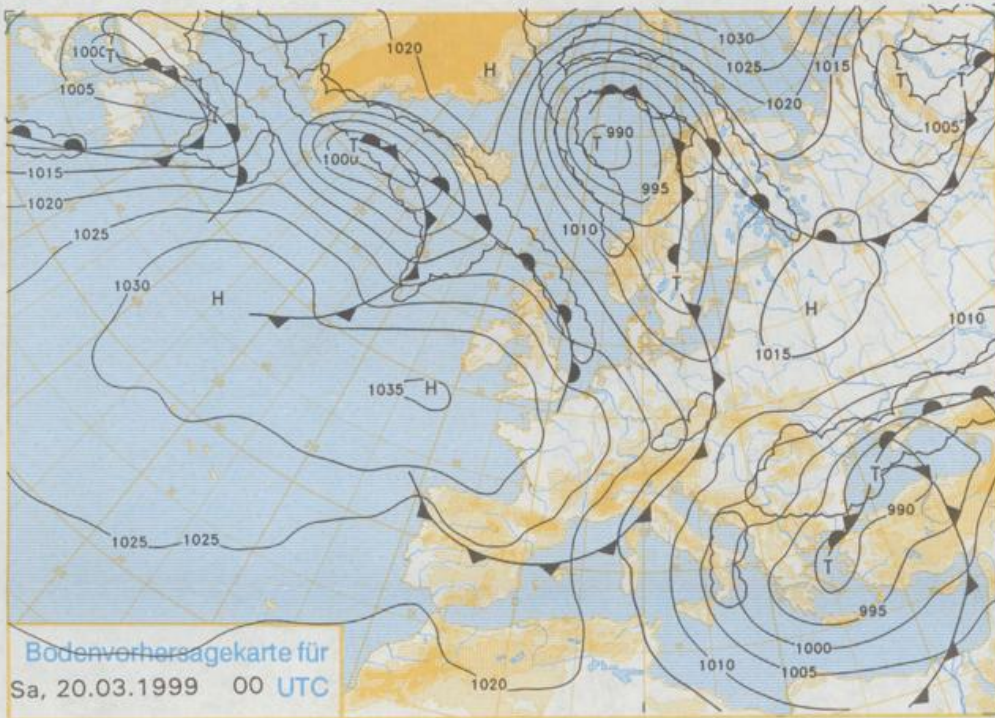
Druck und Verlag: Deutscher Wetterdienst  
Frankfurter Straße 135, 63067 Offenbach  
Postanschrift: 63004 (Postfach), Telefon: (069) 80 62 - 22 83  
Telefax: 4152871, Telefax: (069) 80 62 - 24 87  
LZB: BLZ 505 000 00 Kto.-Nr.: 505 01004

Erscheint täglich; nur Postbezug

Jahrgang 1999

Donnerstag, den 18. März

Nummer: 77

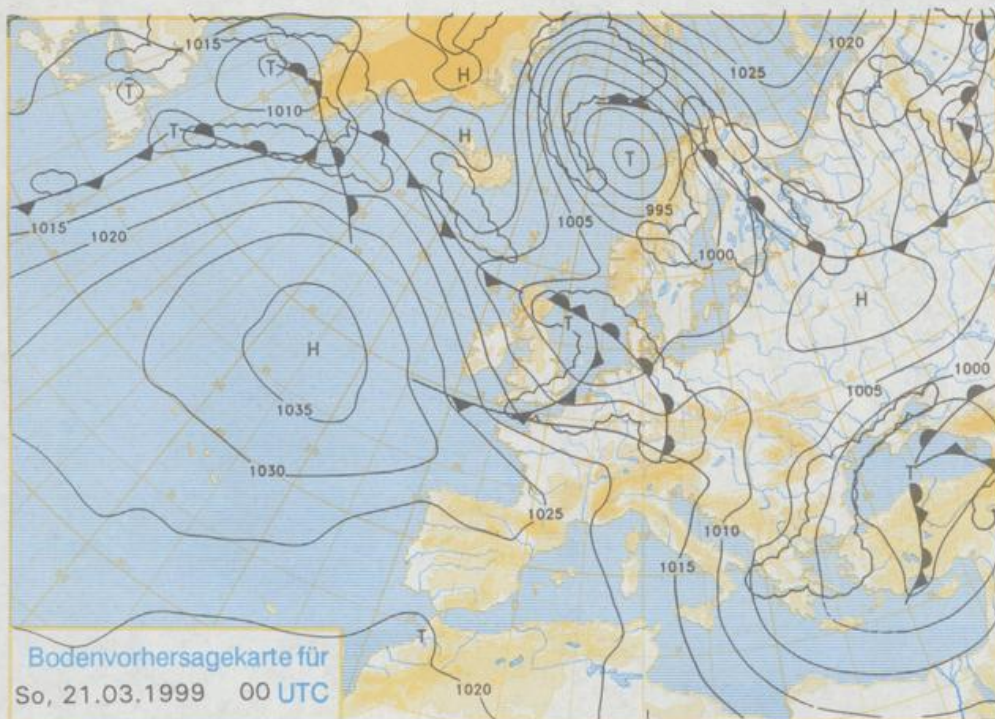


### Deutschland-Vorhersage für Samstag, 20.03.99

In einer nordwestlichen Strömung wird zunächst Meereskaltluft nach Deutschland transportiert, im Tagesverlauf dringt von den Britischen Inseln mit einer Warmfront etwas mildere Meeresluft nach Deutschland ein.

So ist der Himmel meist stark bewölkt oder bedeckt, und es kommt gebietsweise zu schauerartigen Regenfällen, im Bergland fällt etwas Schnee. An den Nordrändern der Gebirge, besonders an den Alpen sind die Niederschläge durch Stau verstärkt. Im Tagesverlauf greift von Westen her ein geschlossenes Regengebiet auf Deutschland über, das in der Nacht zum Sonntag den Osten erreicht. Die Tagestemperaturen liegen meist zwischen 5 und 8 Grad, die Tiefsttemperaturen erreichen in der Nacht zum Samstag südlich der Donau Werte um 0 Grad und im übrigen Gebiet Werte zwischen 0 und 3 Grad. Es weht anfangs ein mäßiger, im Bergland auch böiger Wind aus Nordwest, der im Tagesverlauf auf West dreht und schwächer wird.

Stereographische Projektion 1 : 60 000 000 60°N

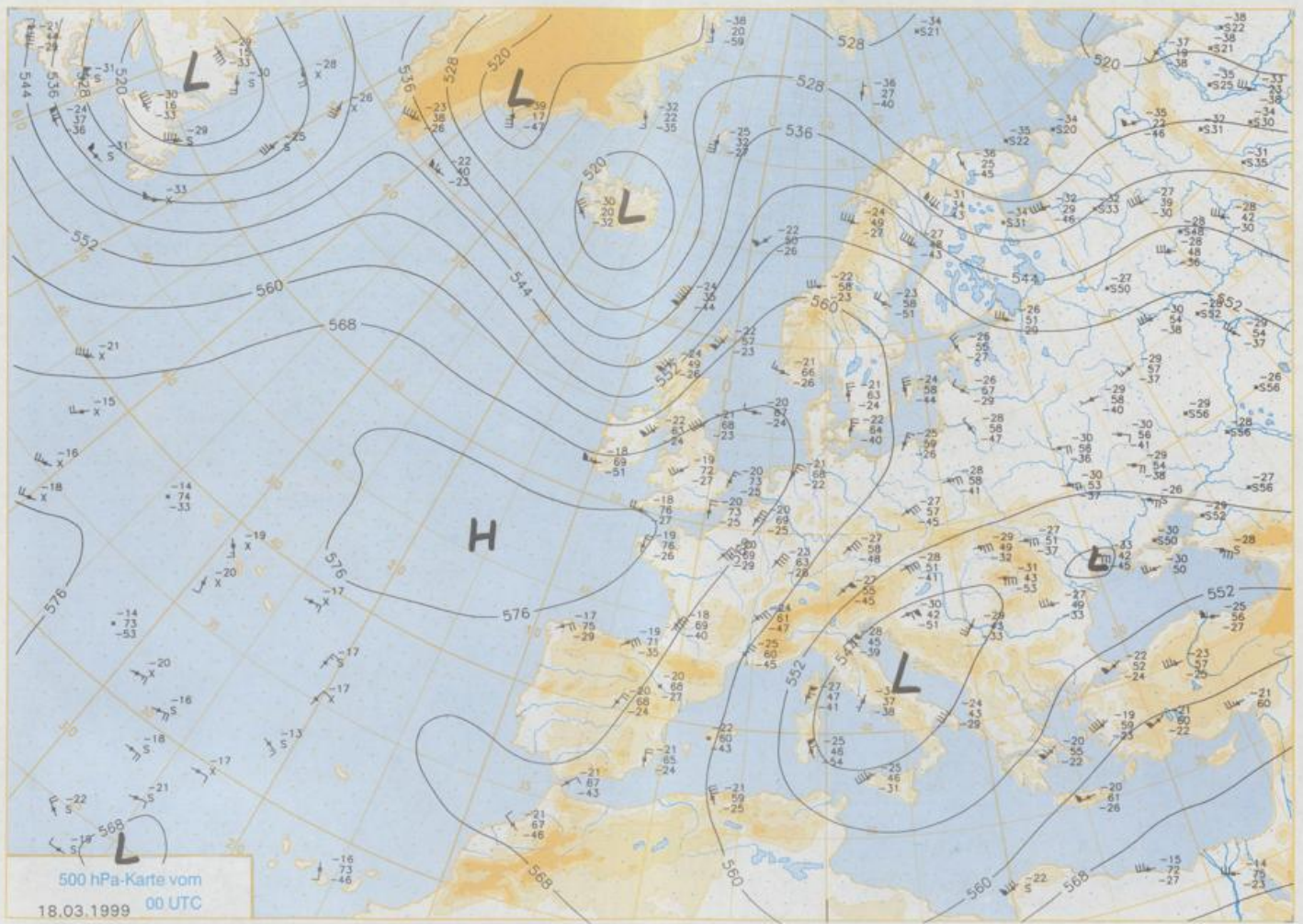


### Weitere Aussichten für Sonntag, 21.03.99

Naßkalt mit weiteren Niederschlägen, im Bergland als Schnee, in den Niederungen meist Regen.

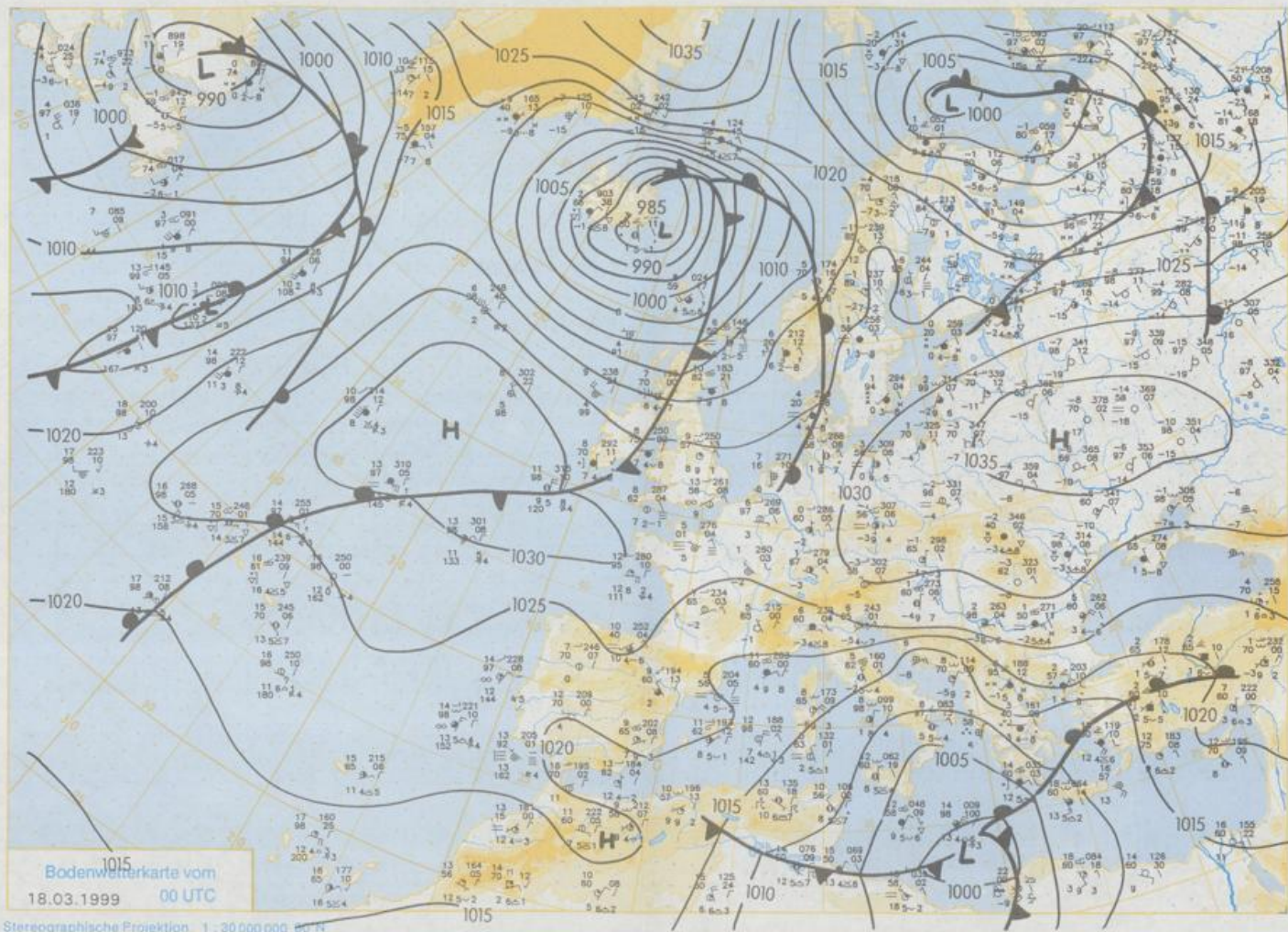
Achtung neue Telefonnummern:

Telefon: (069) 80 62 - 42 83  
Telefax: (069) 80 62 - 41 23



500 hPa-Karte vom  
18.03.1999 00 UTC

Stereographische Projektion 1 : 30 000 000 50°N



Stereographische Projektion 1:30 000 000

Wettermeldungen von Donnerstag, dem 18. März 1999 06 UTC

Station	Bar.-höhe (m)	Luftdr. red.NN (hPa)	Wetter	Wind km/h	Temperatur (Grad C)					Sonne Vort. Std.	RR 24h mm	Schnee höhe cm	Extremwerte der Lufttemperatur in der Dekade vom 11.03. bis 20.03.				
					Luft 2 m	Taufpunkt	Max Vortag	Mittel	Min				Nacht 2 m	Nacht 5 cm	seit	Tmax Datum	Tmin Datum
Helgoland	8	1024.1	bedeckt	S 22	5.2	3.4	5.8	4.8	5.1	5	0.5	0.2	1953	11.7	17.03.1990	-4.0	17.03.1969
List / Sylt	29	1023.9	stark bew.	S 14	4.5	3.5	4.8	3.9	4.3	4	0.4	0.1	1937	15.0	17.03.1990	-11.5	13.03.1942
Leck	17	1024.9	Regen	SSE 11	4.4	1.9	7.0	4.3	4.4	4	3.6	0.4	1974	18.1	18.03.1990	-8.6	15.03.1992
Husum	37	1025.0	leicht bew.	SE 11	2.9	1.1	7.9	4.6	2.8	1	2.7	.	.	.	.	.	.
Schleswig	48	1025.5	stark bew.	SSE 11	3.9	0.0	7.7	4.8	3.9	4	4.5	0.0	1947	19.7	18.03.1990	-16.0	12.03.1947
Kiel	31	1025.9	leicht bew.	SSE 11	3.8	-0.4	8.3	4.5	3.7	3	3.7	.	1940	20.0	18.03.1990	-12.4	13.03.1942
Westermarkdf.	9	1026.3	stark bew.	SSE 14	2.9	1.4	5.8	3.5	2.3	1	2.6	.	1948	17.0	17.03.1961	-9.6	20.03.1979
Arkona	42	1028.2	stark bew.	SSW 25	1.9	-0.8	4.3	2.0	1.6	1	3.9	Re	1951	18.2	19.03.1990	-8.4	15.03.1987
Norderney	16	1024.2	stark bew.	SSE 11	5.4	2.0	9.4	5.9	5.4	5	1.8	0.2	1947	18.0	18.03.1990	-6.7	13.03.1947
Bremerhaven	11	1025.2	stark bew.	SSE 7	3.4	0.5	8.7	6.0	3.4	3	5.9	.	1949	19.6	18.03.1990	-8.5	11.03.1955
Cuxhaven	12	1024.8	stark bew.	S 11	3.7	0.0	9.0	6.0	3.7	3	5.3	0.0	1946	20.5	17.03.1961	-11.0	13.03.1947
Hamburg/Flugh.	15	1026.1	stark bew.	SSE 11	3.3	-0.4	8.8	5.2	2.3	-1	6.0	.	1891	21.0	18.03.1990	-13.8	13.03.1947
Lübeck	15	1026.2	stark bew.	SSE 11	2.2	0.8	8.7	3.7	1.1	-2	6.4	.	1890	20.3	18.03.1990	-13.0	13.03.1942
Boltenhagen	17	1026.8	wolkig	S 11	2.5	-0.3	7.4	3.9	2.5	1	6.7	.	1951	19.1	17.03.1961	-9.7	16.03.1962
Schwerin	68	1026.7	wolkig	ESE 4	2.2	-1.4	7.6	4.2	2.2	1	6.3	.	1947	20.2	18.03.1990	-12.4	13.03.1947
Warnemünde	10	1026.9	stark bew.	SSE 11	2.4	-1.3	7.8	4.6	2.4	1	6.3	0.0	1951	20.0	18.03.1990	-8.7	11.03.1955
Teterow	50	1027.8	stark bew.	SSE 14	1.0	-0.9	8.2	3.0	0.0	-2	8.2	.	1947	19.9	19.03.1990	-13.5	13.03.1987
Barth	7	1027.4	wolkig	SSE 4	0.6	-1.4	7.3	3.0	0.6	-2	6.7	.	1967	20.1	18.03.1990	-11.2	12.03.1976
Greifswald	6	1028.0	wolkig	SSE 11	0.7	-1.5	7.0	2.6	0.7	-2	5.1	.	1951	20.2	19.03.1990	-15.2	12.03.1987
Uckermark	7	1028.9	wolkig	SSE 14	0.3	-1.7	8.1	3.0	0.3	-1	8.1	.	1951	20.3	19.03.1990	-15.8	12.03.1987
Emden	5	1024.2	wolkig	SSE 11	3.1	3.0	10.4	6.6	1.7	-0	4.0	0.4	1947	19.2	17.03.1961	-8.5	13.03.1947
Oldenburg	20	1025.4	stark bew.	SE 4	3.1	0.2	10.3	5.3	2.6	-0	6.3	.	.	.	.	.	
Bremen/Flugh.	5	1025.3	wolkig	SE 11	1.0	0.1	9.0	4.8	0.2	-2	6.4	.	1890	20.3	17.03.1961	-10.7	12.03.1932
Soltau	78	1026.6	stark bew.	SE 7	0.9	-1.3	9.2	3.7	0.2	-2	6.5	.	1948	21.1	18.03.1990	-12.4	14.03.1962
Boizenburg	46	1026.9	wolkig	SE 11	1.1	-0.7	8.3	4.1	1.1	-2	6.1	.	1951	20.5	19.03.1990	-12.8	19.03.1955
Lüchow	18	1026.9	stark bew.	SE 7	0.9	-1.1	8.5	4.4	0.7	-1	8.5	.	1955	20.0	18.03.1990	-14.3	19.03.1955
Seehausen/Altm.	23	1027.1	wolkig	ESE 7	-0.9	-2.3	7.9	2.6	-1.0	-3	9.1	.	.	.	.	.	
Marnitz	85	1027.5	wolkig	SE 7	0.3	-1.8	7.5	3.2	-0.7	-4	8.8	.	1951	19.8	19.03.1990	-13.2	19.03.1955
Neuruppin	39	1027.8	stark bew.	E 11	0.8	-1.0	8.0	3.4	-0.4	-3	9.9	.	1958	21.1	19.03.1990	-11.9	12.03.1969
Neubrandenburg	80	1028.1	stark bew.	SSE 7	1.5	-0.7	7.5	3.8	1.2	0	8.8	.	.	.	.	.	
Angermünde	55	1028.7	stark bew.	SE 7	-0.3	-1.5	7.1	2.6	-0.7	-3	8.7	.	1951	20.8	19.03.1990	-14.3	13.03.1965
Lingen	26	1024.8	wolkig	S 7	2.4	0.2	11.9	6.8	1.6	-0	5.7	0.0	1951	21.1	17.03.1961	-7.0	20.03.1955
Münst.-Osn./Flugh.	53	1025.2	leicht bew.	ESE 4	0.7	0.0	11.4	5.2	0.4	-4	7.0	.	.	.	.	.	
Osnabrück	97	1025.4	leicht bew.	ESE 7	0.0	-1.2	10.7	5.6	0.0	-3	7.9	.	1952	20.9	17.03.1961	-8.0	18.03.1964
Diepholz	43	1025.2	leicht bew.	E 7	0.2	-0.4	9.6	5.2	-0.2	-4	7.3	.	1952	20.2	17.03.1961	-9.2	14.03.1962
Bad Salzuflen	139	1025.5	leicht bew.	WNW 4	0.6	-2.5	10.3	5.1	0.6	-3	8.5	.	1935	21.9	17.03.1961	-10.4	14.03.1962
Hannover/Flugh.	59	1025.7	stark bew.	E 7	1.3	-1.2	8.6	4.3	-0.9	-3	7.4	.	1936	21.0	18.03.1990	-12.4	14.03.1962
Braunschweig	88	1026.7	leicht bew.	S 7	0.5	-2.2	8.1	3.7	-0.8	-4	8.7	.	1891	21.1	18.03.1990	-12.6	14.03.1962
Gardelegen	48	1026.7	wolkig	still	-1.5	-2.5	8.2	2.4	-2.6	-5	8.9	.	1947	20.6	17.03.1961	-20.3	19.03.1955
Magdeburg	85	1027.0	wolkig	ESE 7	-1.9	-3.1	7.6	3.1	-2.4	-5	9.9	.	1947	21.8	19.03.1990	-17.3	13.03.1947
Potsdam	100	1028.2	wolkig	ESE 14	-1.2	-2.9	8.1	2.1	-1.5	-5	10.1	.	1893	21.9	19.03.1990	-14.8	13.03.1942
Berlin-Temp.	49	1028.3	wolkig	ESE 14	-0.5	-2.8	8.0	3.5	-0.7	-3	9.8	.	1876	21.4	19.03.1990	-14.2	13.03.1947
Lindenberg	104	1028.5	leicht bew.	E 14	-1.7	-3.4	7.4	2.4	-1.8	-3	9.2	.	1947	20.7	19.03.1990	-12.9	13.03.1947
Manschnow	16	1028.6	leicht bew.	E 11	-1.6	-3.1	7.7	2.1	-2.1	-5	9.1	.	.	.	.	.	
Düsseldorf/Flugh.	41	1024.9	leicht bew.	SSE 11	3.9	-1.5	12.4	7.3	3.3	0	7.7	.	1970	21.8	18.03.1990	-6.5	14.03.1987
Bocholt	24	1024.1	leicht bew.	ESE 4	0.9	-0.8	12.2	6.6	0.6	-3	6.5	0.2	1947	22.0	17.03.1961	-7.1	12.03.1996
Essen	161	1025.0	leicht bew.	S 11	4.0	-1.4	12.2	7.4	4.0	1	7.4	.	1935	21.6	17.03.1961	-8.9	11.03.1958
Lüdenscheid	392	1025.8	leicht bew.	E 4	-0.9	-2.6	11.2	4.7	-1.1	-5	8.4	.	.	.	.	.	
Kahler Asten	859	-	leicht bew.	N 14	-0.3	-5.7	7.5	1.0	-1.0	-7	8.9	14	1955	15.9	17.03.1990	-13.5	12.03.1972
Bad Lippspringe	158	1025.7	leicht bew.	WNW 4	-0.7	-2.5	10.2	5.0	-1.1	-5	9.5	.	1951	21.5	17.03.1961	-11.2	12.03.1968
Kassel	233	1026.7	leicht bew.	still	-2.3	-2.8	9.7	3.4	-2.3	-5	7.9	.	1951	21.0	17.03.1961	-10.6	14.03.1962
Göttingen	171	1026.8	leicht bew.	E 11	-2.0	-2.1	8.2	2.0	-2.5	-5	8.7	.	1947	20.7	18.03.1990	-14.6	14.03.1962
Leinefelde	356	1027.1	leicht bew.	SE 4	-2.0	-2.9	6.5	0.9	-2.2	-6	9.1	.	1957	19.6	18.03.1990	-13.2	18.03.1964
Braunlage	610	1027.2	leicht bew.	W 7	-3.3	-4.2	6.4	-0.3	-4.2	-7	9.3	Re	1936	17.2	18.03.1990	-16.4	13.03.1942
Brocken	1153	-	leicht bew.	SE 14	-1.2	-11.4	4.8	0.2	-2.1	-6	10.7	85	1951	13.1	17.03.1953	-16.3	12.03.1972
Artern	166	1027.6	leicht bew.	still	-3.1	-3.9	7.6	1.8	-3.1	-6	9.8	.	1954	20.8	20.03.1972	-12.2	13.03.1987
Leipzig/Flugh.	149	1027.5	leicht bew.	SSE 7	-2.1	-3.1	6.2	1.7	-2.2	-5	9.1	.	1951	20.5	19.03.1990	-10.5	11.03.1965
Wittenberg	106	1027.6	leicht bew.	ESE 7	-2.3	-3.2	7.9	2.4	-2.3	-5	8.7	.	1951	20.9	19.03.1990	-12.3	19.03.1955
Oschatz	152	1028.2	leicht bew.	still	-3.3	-3.9	7.0	1.7	-3.4	-5	7.1	.	.	.	.	.	
Dresden/Flugh.	232	1028.6	leicht bew.	SSE 7	-3.0	-4.2	3.9	1.1	-3.1	-7	5.2	.	1917	20.9	19.03.1990	-14.4	13.03.1942
Doberlug-Kir.	100	1028.3	leicht bew.	still	-4.9	-5.4	6.4	1.0	-5.0	-9	5.9	.	1951	21.0	19.03.1990	-15.6	11.03.1965
Cottbus	70	1028.4	leicht bew.	E 7	-2.4	-4.1	6.8	1.7	-2.5	-6	7.7	.	1951	21.8	19.03.1990	-10.4	11.03.1965
Görlitz	240	1028.2	leicht bew.	SSE 4	-2.8	-4.7	5.0	1.0	-2.8	-5	4.5	.	1951	19.6	19.03.1990	-13.5	16.03.1956
Aachen	205	1024.8	leicht bew.	S 7	2.3	-1.2	11.5	7.7	2.3	-1	7.7	0.0	1891	22.4	17.03.1961	-9.7	13.03.1972
Nürburg-Barw.	486	1026.1	leicht bew.	still	-1.4	-4.0	9.4	4.4	-1.8	-6	9.6	.	.	.	.	.	
Köln-Bonn/Flugh.	100	1025.1	leicht bew.	SSE 11	-0.7	-2.4	12.7	6.5	-1.6	-4	8.9	.	1958	23.3	17.03.1961	-10.2	12.03.1996
Bendorf	129	1026.1	leicht bew.	ENE 4	-1.3	-1.4	12.7	5.7	-1.4	-3	9.6	.	1951	22.5	17.03.1961	-7.4	11.03.1965
Bad Marienberg	555	1026.3	leicht bew.	ESE 7	-0.2	-2.9	7.7	2.8	-0.2	-5							