

Amtsblatt des Deutschen Wetterdienstes

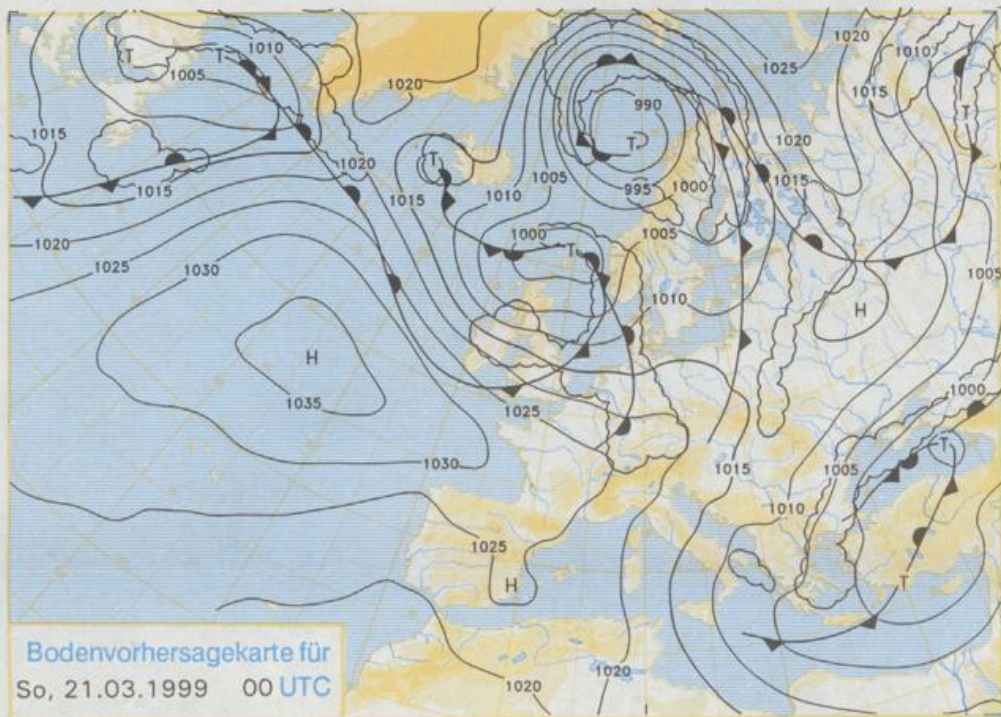
D 7311 A
 ISSN 0936-5818
 Schutzgebühr monatlich DM 30,25
 einschließlich Versandkosten,
 Einzelpreis DM 1,25
 zuzüglich Versandkosten

Druck und Verlag: Deutscher Wetterdienst
 Frankfurter Straße 135, 63067 Offenbach
 Postanschrift: 63004 (Postfach), Telefon: (069) 80 62 - 22 83
 Telex: 4152871, Telefax: (069) 80 62 - 24 89
 LZB: BLZ 505 000 00 Kto.-Nr.: 505 01004
 Erscheint täglich; nur Postbezug

Jahrgang 1999

Freitag, den 19. März

Nummer: 78



Deutschland-Vorhersage für Sonntag, 21.03.99

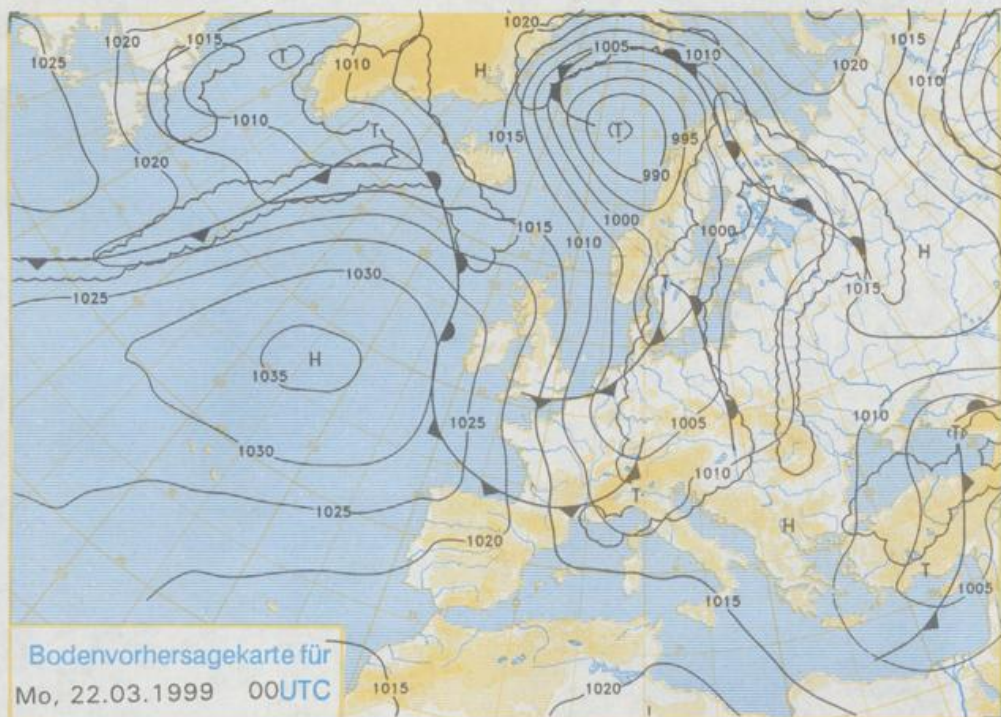
Ein Frontensystem eines Tiefs vor der Westküste Norwegens erfasst von Westen her ganz Deutschland.

Nach einer meist frostfreien Nacht mit Temperaturen im allgemeinen zwischen 1 und 5°C ist es unterschiedlich, zeit- und gebietsweise auch stärker bewölkt bis bedeckt und es kommt verbreitet zu Regen. Nur im Alpenraum fällt in höheren Lagen Schnee. Die Tageshöchsttemperaturen liegen um 6°C. Der vorherrschend südwestliche bis westliche Wind ist schwach bis mässig.

Weitere Aussichten für Montag, 22.03.99

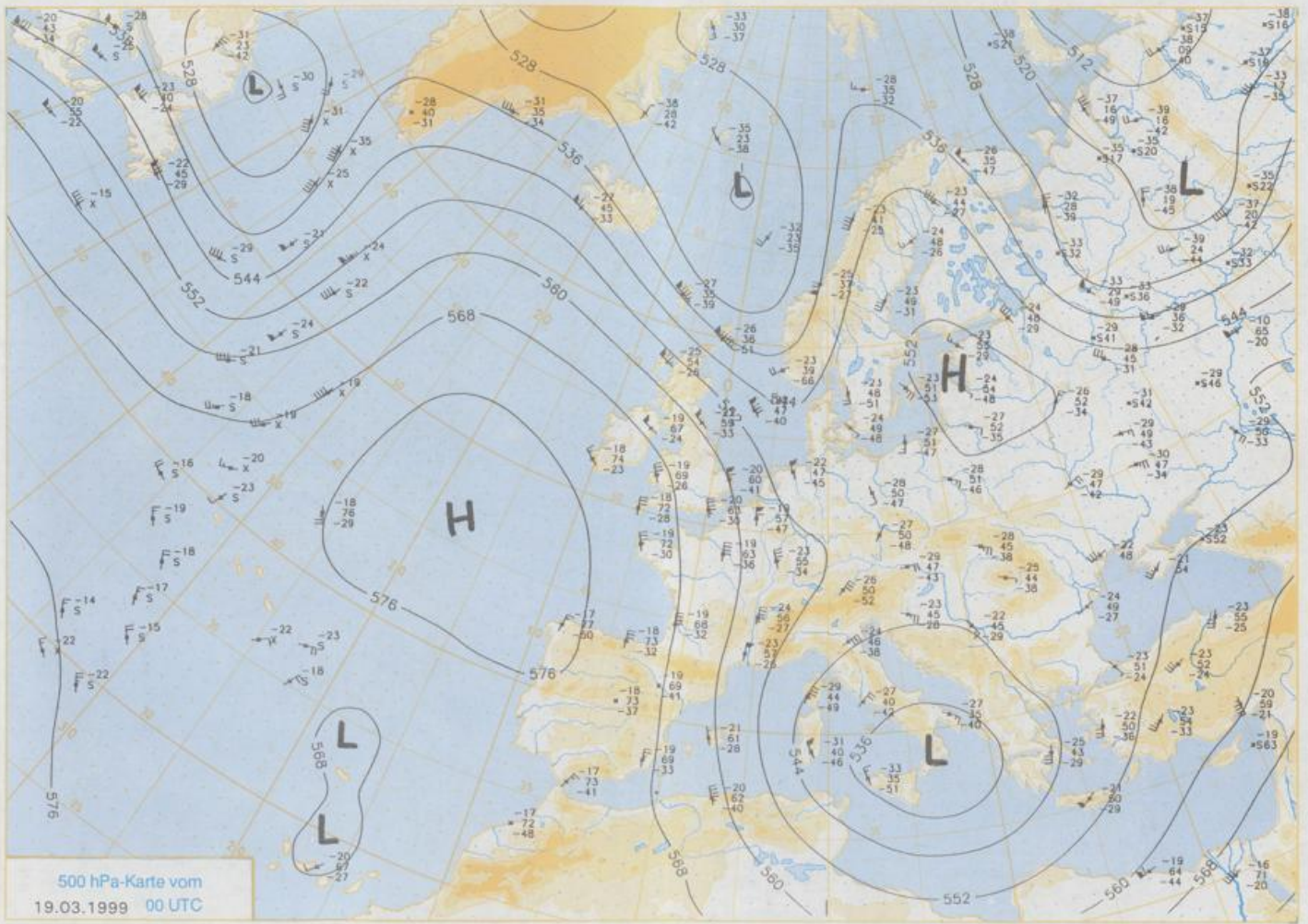
Unbeständig mit Schauern, im Bergland Schneeschauer, am Alpenrand länger anhaltend, Tageshöchsttemperaturen 1 bis 8°C.

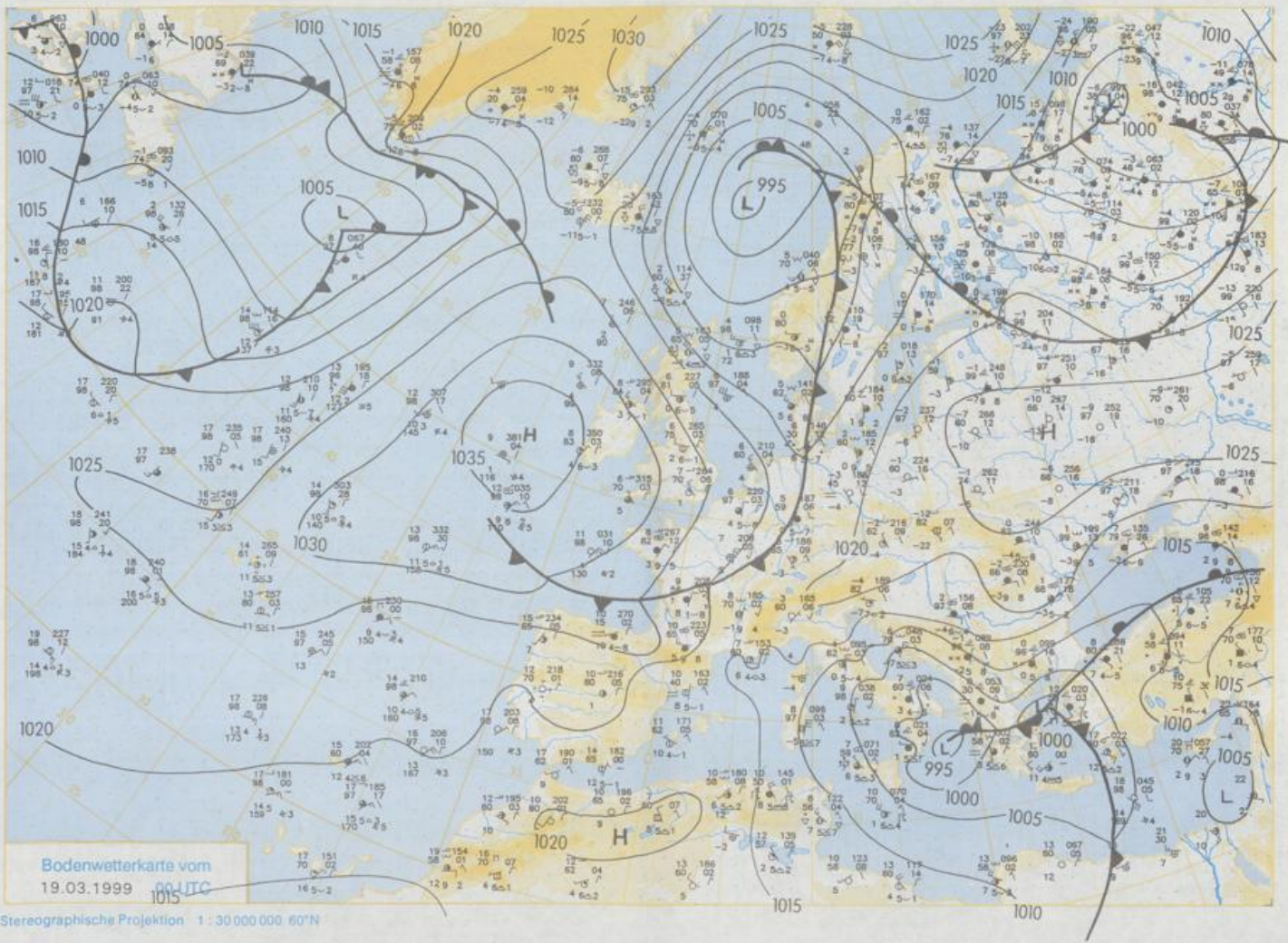
Stereographische Projektion 1 : 60 000 000 60°N



Achtung neue Telefonnummern:

Telefon: (069) 80 62 - 42 83
 Telefax: (069) 80 62 - 41 23





Wettermeldungen von Freitag, dem 19. März 1999 06 UTC

Station	Bar.-höhe (m)	Luftdr. red.NN (hPa)	Wetter	Wind	Temperaturen (Grad C)					Sonne Vort. Std.	RR 24h mm	Schnee höhe cm	Extremwerte der Lufttemperatur in der Dekade vom 11.03. bis 20.03.					
					Luft 2 m	Taufpunkt	Max	Mittel Min	Nach 2 m				5 cm	Tmax Datum	Tmin Datum			
																Vortag		
Helgoland	8	1017.1	wolkig	WNW	32	5.0	3.6	6.5	5.6	5.0	4			1953	11.7	17.03.1990	-4.0	17.03.1969
List / Sylt	29	1015.6	leicht bew.	WNW	22	3.7	2.8	5.6	4.9	3.6	2	10		1937	15.0	17.03.1990	-11.5	13.03.1942
Leck	17	1015.9	wolkig	WNW	18	3.8	2.5	8.9	6.0	3.8	3	0.2	7	1974	18.1	18.03.1990	-8.6	15.03.1992
Husum	37	1015.3	wolkig	NW	18	3.9	2.9	10.5	6.0	3.3	3	2.8	6					
Schleswig	48	1015.5	stark bew.	NW	22	4.3	4.2	10.9	6.3	4.3	4	3.8	8	1947	19.7	18.03.1990	-16.0	12.03.1947
Kiel	31	1014.4	Regen	WNW	14	4.7	3.5	11.1	7.4	4.7	5	3.9	3	1940	20.0	18.03.1990	-12.4	13.03.1942
Westermarckd.	9	1013.7	Regen	SSW	11	4.3	4.3	8.8	6.0	3.9	3	6.8	0.5	1948	17.0	17.03.1961	-9.6	20.03.1979
Arkona	42	1014.7	wolkenlos	S	18	1.2	-0.6	6.0	4.5	1.2	0			1951	18.2	19.03.1990	-8.4	15.03.1987
Norderney	16	1018.4	leicht bew.	NW	32	5.4	3.1	9.5	6.6	5.4	5	8		1947	18.0	18.03.1990	-6.7	13.03.1947
Brämehaven	11	1017.6	stark bew.	NW	32	5.9	4.8	11.6	7.0	5.9	5	0.9	7	1949	19.6	18.03.1990	-8.5	11.03.1955
Cuxhaven	12	1016.6	wolkig	NNW	36	5.3	1.7	11.4	6.9	5.9	4	2.0	7	1946	20.5	17.03.1961	-11.0	13.03.1947
Hamburg/Flugh.	15	1015.1	Regen	NW	14	5.1	4.0	11.7	8.1	5.1	5	5.4	2	1991	21.0	18.03.1990	-13.8	13.03.1947
Lübeck	15	1013.8	stark bew.	SW	4	4.9	4.9	11.4	6.7	4.6	4	6.6	0.2	1890	20.3	18.03.1990	-13.0	13.03.1942
Boitenhagen	17	1014.0	Regen	SW	11	4.3	3.1	10.7	6.6	3.7	2	8.4	0.0	1951	19.1	17.03.1961	-9.7	16.03.1962
Schwerin	68	1013.9	Sprühregen	S	7	3.8	2.0	11.1	6.6	3.7	2	8.4	0.0	1947	20.2	18.03.1990	-12.4	13.03.1947
Warnemünde	10	1013.0	bedeckt	S	11	2.0	-1.4	11.1	7.0	2.0	1	8.1		1951	20.0	18.03.1990	-8.7	11.03.1955
Teterow	50	1014.8		S	22	-0.2	-1.5	10.8	5.4	-0.5	-3	10.8		1947	19.9	19.03.1990	-13.5	13.03.1987
Berth	7	1014.2	wolkenlos	S	7	-0.2	-2.3	11.0	6.1	-0.3	-2	4.9	0.0	1967	20.1	18.03.1990	-11.2	12.03.1976
Greifswald	6	1014.7	wolkenlos	S	18	0.2	-1.9	10.1	5.8	0.1	-2	5.1		1951	20.2	19.03.1990	-15.2	12.03.1987
Ueckermünde	7	1015.8	wolkenlos	S	14	-0.3	-1.9	10.6	5.0	-0.6	-3	9.4		1951	20.3	19.03.1990	-15.8	12.03.1987
Emden	5	1018.8	leicht bew.	NW	18	4.4	4.3	11.0	6.4	4.3	3	4.2	10	1947	19.2	17.03.1961	-8.5	13.03.1947
Oldenburg	20	1018.6	wolkig	NW	18	4.9	2.7	12.8	7.0	4.9	4	1.7	4					
Bremen/Flugh.	5	1017.3	stark bew.	WNW	18	4.8	4.3	12.2	6.3	4.8	4	5.5	4	1890	20.3	17.03.1961	-10.7	12.03.1932
Soltau	78	1016.5	Regen	WNW	18	4.2	3.0	13.1	6.8	4.1	4	7.6	3	1948	21.1	18.03.1990	-12.4	14.03.1962
Boizenburg	46	1014.7	Sprühregen	WSW	14	4.7	4.6	11.8	6.0	4.3	4	8.1	0.2	1951	20.5	19.03.1990	-12.8	19.03.1955
Lüchow	18	1015.1	Regen	SW	11	4.6	4.1	11.1	6.1	3.3	2	9.0	0.2	1955	20.0	18.03.1990	-14.3	19.03.1955
Seehausen/Altm.	23	1015.1	Regen	SW	7	1.0	-0.7	10.6	5.1	0.4	-1	8.9						
Marnitz	85	1014.8	bedeckt	SSW	7	1.8	-0.9	10.0	5.5	1.4	-2	10.5		1951	19.8	19.03.1990	-13.2	19.03.1955
Neuruppin	39	1015.6	wolkenlos	SSE	4	-1.3	-2.0	8.9	3.9	-1.4	-5	8.0		1958	21.1	19.03.1990	-11.9	12.03.1969
Neubrandenburg	80	1015.3	leicht bew.	S	18	-0.2	-1.3	10.5	5.2	-0.2	-1	9.9						
Angermünde	55	1016.0	leicht bew.	SSE	22	-0.7	-2.2	8.7	3.6	-0.9	-2	10.6		1951	20.8	19.03.1990	-14.3	13.03.1965
Lingen	26	1019.8	leicht bew.	WNW	7	4.4	3.1	12.5	7.2	4.4	3	1.3	5	1951	21.1	17.03.1961	-7.0	20.03.1955
Münst.-Osn./Flugh.	53	1019.7	stark bew.	NW	14	5.1	4.7	12.8	6.9	5.1	5	7.0	5					
Osnabrück	97	1019.2	Regen	NW	11	4.7	3.7	11.9	6.4	4.6	4	6.7	6	1952	20.9	17.03.1961	-8.0	18.03.1964
Diepholz	43	1018.2	stark bew.	WNW	14	5.0	2.9	11.8	6.0	5.0	4	6.2	5	1952	20.2	17.03.1961	-9.2	14.03.1962
Bad Salzungen	139	1018.6	Regen	WNW	7	4.1	2.1	12.2	7.3	4.0	4	6.2	8	1935	21.9	17.03.1961	-10.4	14.03.1962
Hannover/Flugh.	59	1016.7	Regen	WNW	18	4.6	3.4	12.3	7.6	4.6	4	8.7	3	1936	21.0	18.03.1990	-12.4	14.03.1962
Braunschweig	88	1016.6	bedeckt	WNW	14	4.8	3.7	12.0	5.6	4.2	4	8.8	0.7	1891	21.1	18.03.1990	-12.6	14.03.1962
Gardelegen	48	1015.6	Regen	WSW	11	4.4	3.1	10.7	5.4	2.9	-1	9.2	0.0	1947	20.6	17.03.1961	-20.3	19.03.1955
Magdeburg	85	1016.2	bedeckt	W	11	3.6	1.8	9.6	4.0	0.6	-2	8.5		1947	21.8	19.03.1990	-17.3	13.03.1947
Potsdam	100	1016.3	leicht bew.	S	14	-1.7	-3.0	10.5	4.4	-2.0	-5	10.8		1993	21.9	19.03.1990	-14.8	13.03.1942
Berlin-Temp.	49	1016.3	leicht bew.	SSE	11	-0.8	-2.8	10.0	4.4	-0.9	-3	10.9		1876	21.4	19.03.1990	-14.2	13.03.1947
Lindenberg	104	1016.7	wolkenlos	SE	11	-1.8	-3.1	10.0	3.2	-1.8	-3	10.7		1947	20.7	19.03.1990	-12.9	13.03.1947
Manschnow	16	1016.2	wolkenlos	SSE	14	-1.1	-3.1	10.2	2.8	-1.2	-4	10.2						
Düsseldorf/Flugh.	41	1021.0	stark bew.	NW	14	5.3	3.0	12.3	7.8	5.1	5	3.1	4	1970	21.8	18.03.1990	-6.5	14.03.1987
Bocholt	24	1020.6	stark bew.	WNW	11	4.7	1.9	12.1	6.8	4.3	3	4.9	5	1947	22.0	17.03.1961	-7.1	12.03.1996
Essen	161	1020.8	stark bew.	NW	14	4.6	1.3	11.9	7.5	4.5	4	5.5	5	1935	21.6	17.03.1961	-8.9	11.03.1958
Lüdenscheid	392	1019.8	Regen	NW	7	2.2	0.7	11.4	5.3	2.2	2	8.0	7					
Kahler Asten	859	-	Schn.Gries.	NNW	29	-1.3	-1.6	8.7	3.2	-1.3	-1	9.0	3	1955	15.9	17.03.1990	-13.5	12.03.1972
Bad Lippspringe	158	1018.8	Regen	WNW	7	3.6	2.4	13.1	6.4	3.5	3	8.1	7	1951	21.5	17.03.1961	-11.2	12.03.1988
Kassel	233	1017.2	stark bew.	W	18	4.3	3.6	11.0	5.7	4.0	3	9.3	2	1951	21.0	17.03.1961	-10.6	14.03.1962
Göttingen	171	1017.4	Regen	NW	4	3.7	3.6	12.0	5.0	3.7	1	10.3	2	1947	20.7	18.03.1990	-14.6	14.03.1962
Leinefelde	356	1017.5	Schneereggen	W	11	2.3	1.0	9.9	3.6	2.3	-1	10.6	2	1957	19.6	18.03.1990	-13.2	18.03.1964
Braunlage	610	1016.5	stark bew.	WNW	7	0.3	-0.5	8.1	2.0	-0.4	-2	10.7	0.8	1936	17.2	18.03.1990	-16.4	13.03.1942
Brocken	1153	-	Schneefall	NW	32	-2.5	-2.9	5.0	1.2	-2.6	-2	11.2	2	1951	13.1	17.03.1961	-16.3	12.03.1972
Artern	166	1017.3	Regen	W	4	1.5	-1.3	10.7	3.9	0.3	-2	10.4		1954	20.8	20.03.1972	-12.2	13.03.1987
Leipzig/Flugh.	149	1016.9	stark bew.	SSW	11	-0.1	-2.6	9.6	3.9	-0.5	-3	10.8		1951	20.5	19.03.1990	-10.5	11.03.1965
Wittenberg	106	1016.5	leicht bew.	still	11	-2.1	-3.2	9.9	3.7	-2.1	-5	10.6		1951	20.9	19.03.1990	-12.3	19.03.1955
Oschatz	152	1016.6	leicht bew.	SW	11	0.9	-2.5	10.3	3.1	-1.2	-4	10.2						
Dresden/Flugh.	232	1017.2	leicht bew.	SSE	14	-1.5	-3.7	9.5	2.7	-1.6	-5	10.7		1917	20.9	19.03.1990	-14.4	13.03.1942
Doberlug-Kir.	100	1016.6	wolkenlos	S	11	-1.9	-3.0	9.8	2.9	-1.9	-6	10.2		1951	21.0	19.03.1990	-15.6	11.03.1965
Cottbus	70	1016.7	leicht bew.	ESE	7	-1.4	-3.4	10.2	3.4	-1.4	-5	9.8		1951	21.8	19.03.1990	-10.4	11.03.1965
Görlitz	240	1017.2	wolkenlos	S	11	-0.2	-4.4	7.7	1.9	-1.6	-4	10.5		1951	19.6	19.03.1990	-13.5	16.03.1956
Aachen	205	1021.7	stark bew.	N	11	3.9	3.3	13.2	7.5	3.9	4	5.4	6	1891	22.4	17.03.1961	-9.7	13.03.1932
Nürburg-Barw.	486	1020.8	Regen	N	18	1.5	0.6	11.8	5.5	1.4	1	8.4	4					
Kirn-Bonn/Flugh.																		