

Amtsblatt des Deutschen Wetterdienstes

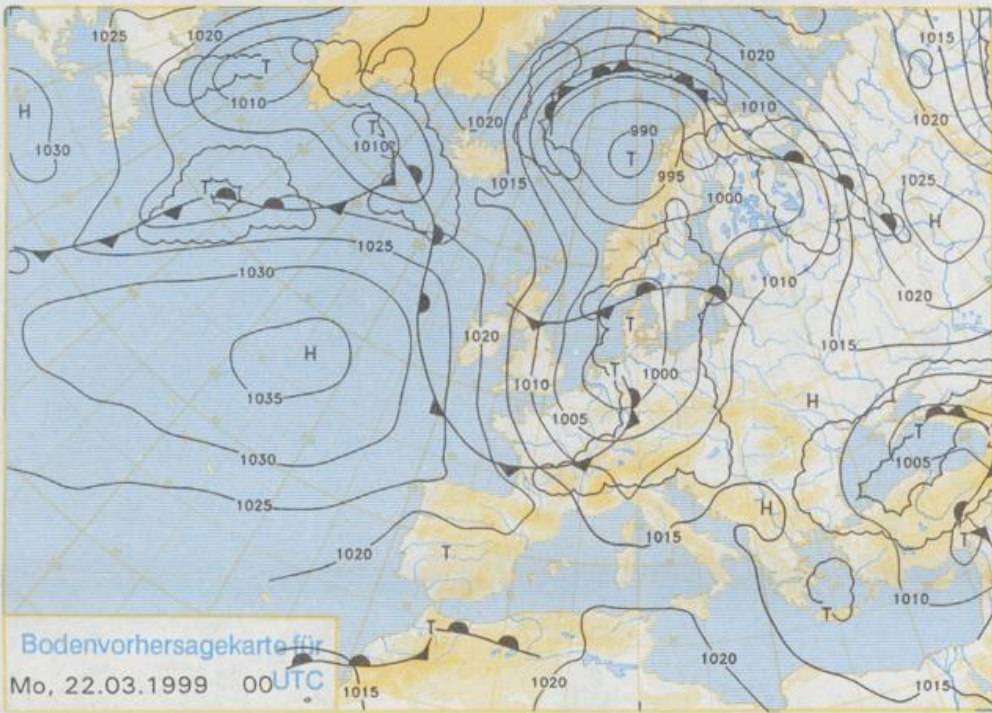
D 7311 A
ISSN 0936-5818
Schutzgebühr monatlich DM 30,25
einschließlich Versandkosten,
Einzelpreis DM 1,25
zuzüglich Versandkosten

Druck und Verlag: Deutscher Wetterdienst
Frankfurter Straße 135, 63067 Offenbach
Postanschrift: 63004 (Postfach), Telefon: (069) 80 62 - 23 83
Telefax: 4152871, Telefax: (069) 80 62 - 24 94
LZB: BLZ 505 000 00 Kto.-Nr.: 505 01004
Erscheint täglich; nur Postbezug

Jahrgang 1999

Samstag, den 20. März

Nummer: 79



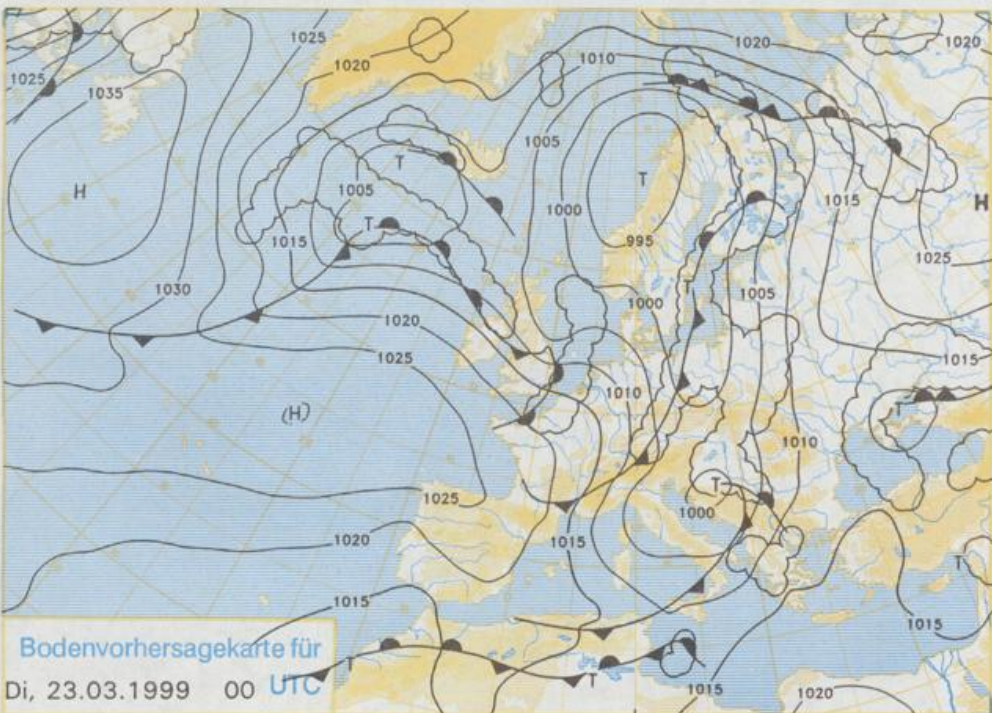
Deutschland-Vorhersage für Montag, 22.3.1999

Deutschland liegt am Montag zwischen tiefem Druck über dem östlichen Mitteleuropa und hohem Druck über Westeuropa im Zustrom kühler Meeresluftmassen. Dabei kommt es verbreitet zu Regenfällen, die im Tagesverlauf meist in Schauer übergehen. Im höheren Bergland fällt Schnee. Erst am Abend lockert von Nordwesten her die Bewölkung auf. Nach Frühtemperaturen zwischen 1 und 5°C steigen die Werte tagsüber auf 5 bis 10°C an. Es weht ein frischer nordwestlicher Wind.

Weitere Aussichten für Dienstag, 23.3.1999

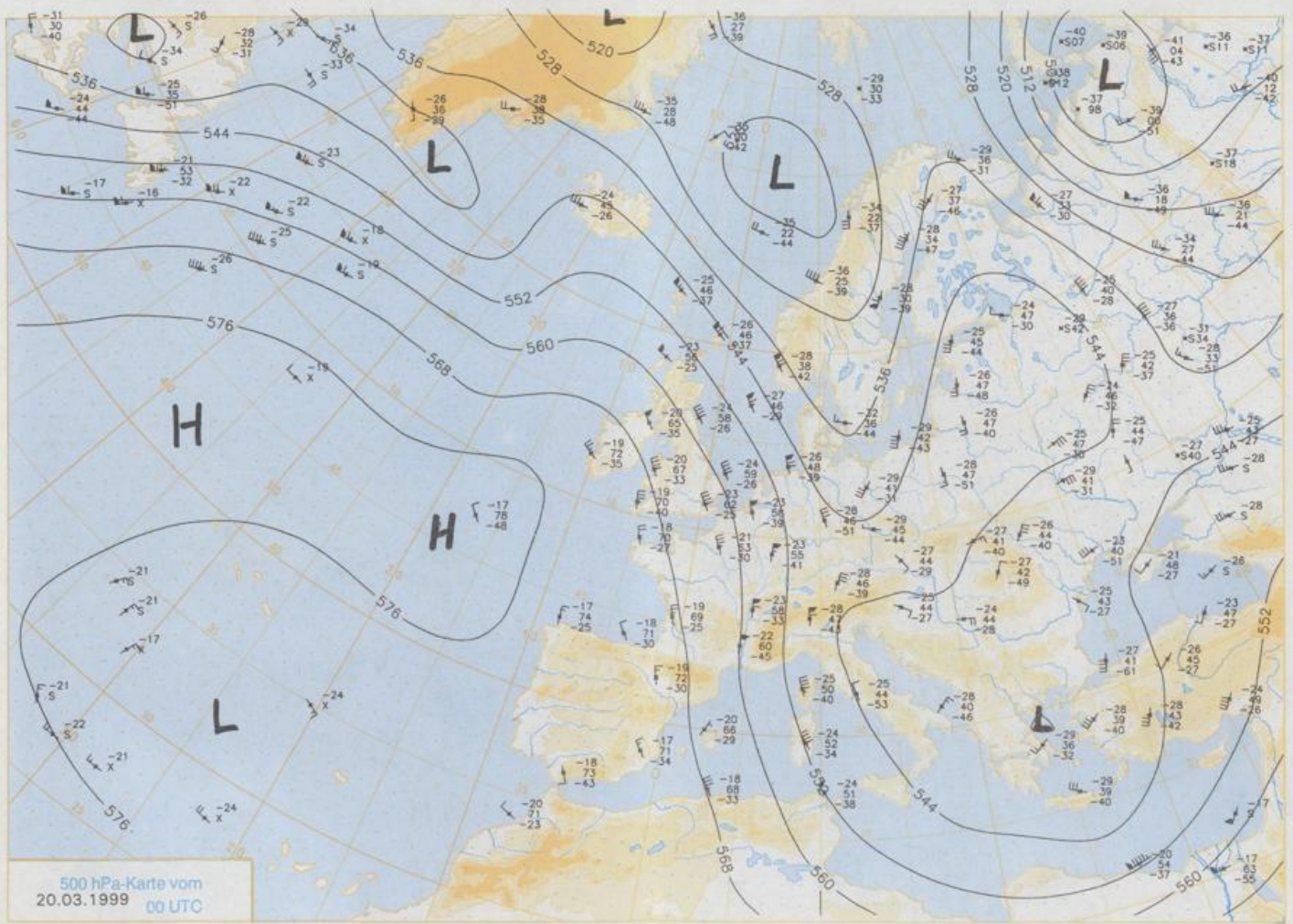
In der Westhälfte unbeständig mit Schauern, in der Osthälfte zeitweilige Wolkenauflockerungen. Wenig Temperaturänderung.

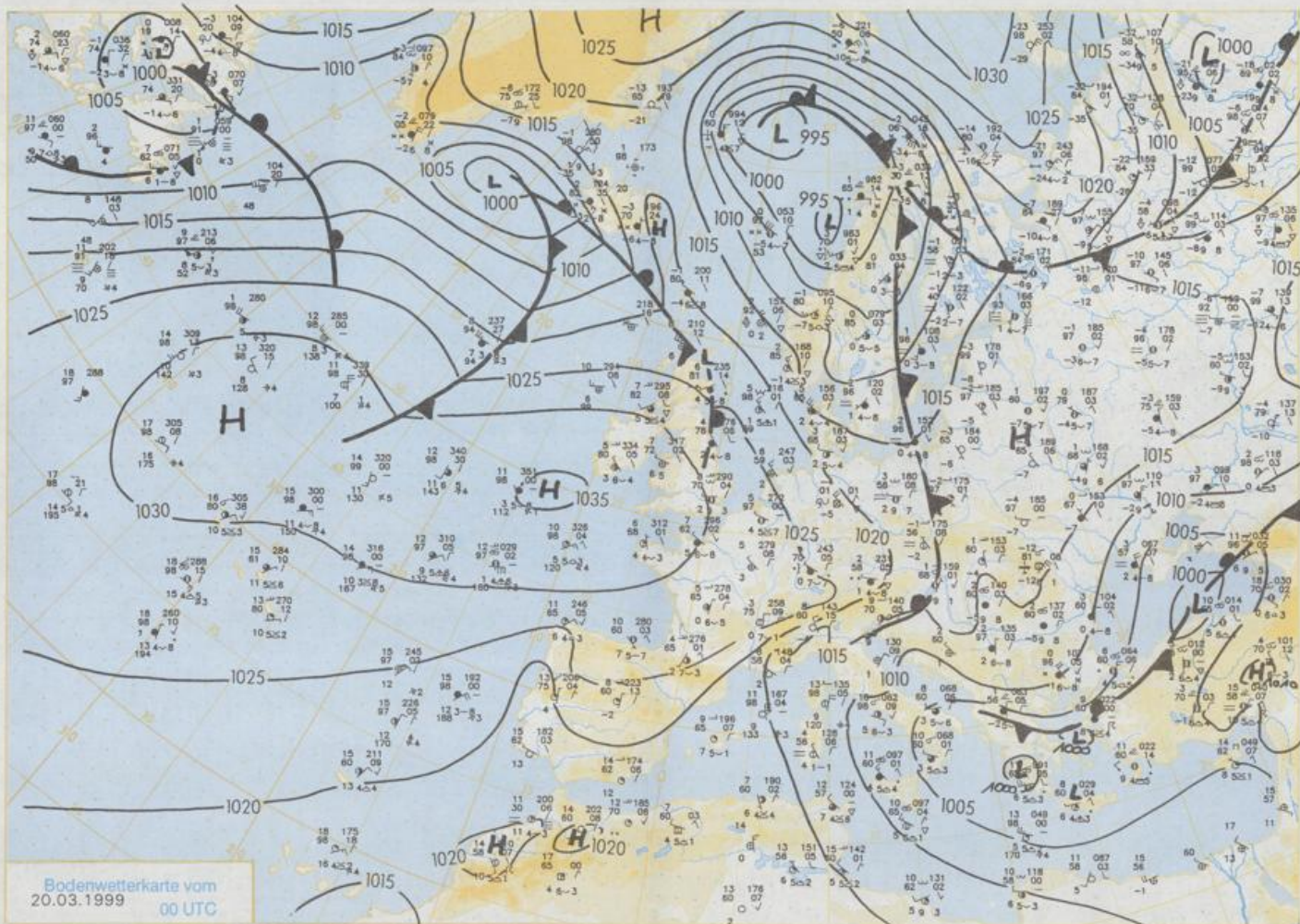
Stereographische Projektion 1 : 60 000 000 60°N



Achtung neue Telefonnummern:

Telefon: (069) 80 62 - 42 83
Telefax: (069) 80 62 - 41 23





Stereographische Projektion 1 : 30 000 000 60°N

Wettermeldungen von Samstag, dem 20. März 1999 06 UTC

Station	Bar.-höhe (m)	Luftdr. red.NN (hPa)	Wetter	Deutschland												Extremwerte der Lufttemperatur			
				Wind		Luft			Temperaturen (Grad C)			Nacht	Sonne	RR	Schnee	in der Dekade vom 11.03. bis 20.03.			
				km/h	Luft 2 m	Teu-punkt	Max	Vortag	Mittel	Min	5 m					Vom Std.	24h	höhe cm	seit
Helgoland	8	1020.5	wolkig	WNW	40	4.7	1.9	7.0	5.3	3.4	3	8.1	0.3	1953	11.7	17.03.1990	-4.0	17.03.1969	
List / Sylt	29	1018.7	wolkig	NW	29	3.0	1.0	6.7	4.3	2.4	1	5.6	0.2	1937	15.0	17.03.1990	-11.5	13.03.1942	
Leck	17	1019.1	wolkig	WNW	18	2.8	0.9	7.2	4.4	2.6	2	3.0	0.5	1974	18.1	18.03.1990	-8.6	15.03.1992	
Husum	37	1018.9	wolkig	WNW	14	2.5	1.1	7.5	4.1	2.4	0	3.4	0.2						
Schleswig	48	1019.2	wolkig	WNW	14	2.7	1.3	7.9	4.2	2.6	1	2.0	0.1	1947	19.7	18.03.1990	-16.0	12.03.1947	
Kiel	31	1018.3	wolkig	W	18	2.5	0.8	9.4	4.6	2.4	1	2.8	1	1940	20.0	18.03.1990	-12.4	13.03.1942	
Westermarckd.	9	1017.1	stark bew.	W	29	3.4	3.4	6.8	4.6	3.2	2	1.5	1	1948	17.0	17.03.1961	-9.6	20.03.1979	
Arkona	42	1015.9	stark bew.	W	29	3.1	0.0	5.4	2.2	1.8	0	3.3	0.2	Re	1951	18.2	19.03.1990	-8.4	15.03.1987
Norderney	16	1021.9	wolkig	NW	29	4.9	1.2	6.8	5.6	3.6	3	6.0	0.3	1947	18.0	18.03.1990	-6.7	13.03.1947	
Bremerhaven	11	1021.3	Schauer	NW	25	4.5	2.3	6.9	5.3	3.5	3	4.5	1	1949	19.6	18.03.1990	-8.5	11.03.1955	
Cuxhaven	12	1020.2	leicht bew.	WNW	25	4.1	1.3	7.6	5.4	3.5	2	6.0	0.2	1946	20.5	17.03.1961	-11.0	13.03.1947	
Hamburg/Flugh.	15	1020.0	stark bew.	WNW	14	4.0	1.5	8.2	5.5	3.1	0	1.7	1	1891	21.0	18.03.1990	-13.8	13.03.1947	
Lübeck	15	1018.7	stark bew.	W	11	2.9	2.9	10.1	5.2	2.5	0	2.4	3	1890	20.3	18.03.1990	-13.0	13.03.1942	
Boltenhagen	17	1018.1	Schauer	W	22	3.2	1.8	9.1	4.9	2.7	1	1.3	1	1951	19.1	17.03.1961	-9.7	16.03.1962	
Schwerin	68	1018.4	stark bew.	W	18	3.2	1.4	8.0	4.9	3.1	2	0.8	2	1947	20.2	18.03.1990	-12.4	13.03.1947	
Warnemünde	10	1016.9	Regen	W	32	3.3	1.4	6.5	4.1	3.1	2	0.2	1	1951	20.0	18.03.1990	-8.7	11.03.1955	
Teterow	50	1017.6	Regen	W	18	3.1	1.8	6.5	2.7	2.2	1	.	3	1947	19.9	19.03.1990	-13.5	13.03.1987	
Barth	7	1016.2	Schauer	W	18	3.2	1.3	5.9	2.8	2.4	1	.	0.5	1967	20.1	18.03.1990	-11.2	12.03.1976	
Greifswald	6	1016.5	Regen	W	14	3.3	1.8	6.4	3.0	2.4	0	4.0	0.0	1951	20.2	19.03.1990	-15.2	12.03.1987	
Ueckermünde	7	1017.2	stark bew.	WSW	11	3.0	2.0	8.9	3.3	2.3	1	5.7	0.4	1951	20.3	19.03.1990	-15.8	12.03.1987	
Emden	5	1022.4	wolkig	WNW	14	2.4	2.3	7.9	5.1	2.1	-0	3.3	0.0	1947	19.2	17.03.1961	-8.5	13.03.1947	
Oldenburg	20	1022.6	leicht bew.	W	11	2.3	0.7	8.6	5.3	2.0	0	3.5	2						
Bremen/Flugh.	5	1021.6	leicht bew.	W	14	2.1	1.6	9.7	4.9	2.0	0	2.8	2	1890	20.3	17.03.1961	-10.7	12.03.1932	
Soltau	78	1021.4	Regen	W	14	2.3	1.5	8.6	5.0	2.0	2	1.4	1	1948	21.1	18.03.1990	-12.4	14.03.1962	
Boizenburg	46	1019.9	stark bew.	W	18	3.0	1.9	8.5	5.1	3.0	2	2.3	1	1951	20.5	19.03.1990	-12.8	19.03.1955	
Lüchow	18	1019.9	Regen	W	18	3.3	2.4	9.1	5.6	3.1	2	1.1	0.6	1955	20.0	18.03.1990	-14.3	19.03.1955	
Seehausen/Altm.	23	1019.7	bedeckt	W	25	3.0	1.4	8.5	4.8	3.0	2	0.7	2						
Marnitz	85	1018.8	stark bew.	WSW	14	2.8	1.2	7.9	4.1	2.0	0	0.3	3	1951	19.8	19.03.1990	-13.2	19.03.1955	
Neuruppin	39	1018.8	wolkig	W	11	1.7	1.3	6.9	3.4	1.7	-1	1.3	0.9	1958	21.1	19.03.1990	-11.9	12.03.1969	
Neubrandenburg	80	1017.8	wolkig	W	22	2.7	2.1	6.1	2.6	2.7	2	3.4	0.2						
Angermünde	55	1018.1	stark bew.	W	18	3.3	1.1	8.9	3.8	2.5	1	6.6	0.0	1951	20.8	19.03.1990	-14.3	13.03.1965	
Lingen	26	1023.8	wolkig	W	7	2.5	1.1	7.3	4.7	2.5	1	0.3	2	1951	21.1	17.03.1961	-7.0	20.03.1955	
Münst.-Osn./Flugh.	53	1024.0	leicht bew.	W	11	2.1	1.9	7.5	5.2	1.7	-0	1.1	0.6						
Osnabrück	97	1023.6	wolkig	WNW	11	2.8	1.7	7.2	4.9	2.7	2	0.9	3	1952	20.9	17.03.1961	-8.0	18.03.1964	
Diepholz	43	1022.8	wolkig	W	14	3.0	1.7	8.1	5.2	2.9	2	2.7	2	1952	20.2	17.03.1961	-9.2	14.03.1962	
Bad Salzungen	139	1022.9	stark bew.	W	11	2.7	1.0	8.3	4.1	2.6	1	1.7	2	1935	20.9	17.03.1961	-10.4	14.03.1962	
Hannover/Flugh.	59	1021.5	stark bew.	W	18	2.9	1.4	9.0	4.4	2.2	1	1.3	5	1936	21.0	18.03.1990	-12.4	14.03.1962	
Braunschweig	88	1021.7	Regen	WNW	22	3.3	1.3	8.0	4.6	3.1	1	1.3	1	1891	21.1	18.03.1990	-12.6	14.03.1962	
Gardelegen	48	1020.3	stark bew.	W	18	3.2	1.7	8.4	4.9	3.1	1	0.5	0.8	1947	20.6	17.03.1961	-20.3	19.03.1955	
Magdeburg	85	1020.8	stark bew.	W	14	2.9	1.1	9.1	5.1	2.9	3	0.8	0.4	1947	21.8	19.03.1990	-17.3	13.03.1947	
Potsdam	100	1019.6	bedeckt	W	22	3.1	1.6	7.1	2.6	2.7	1	2.1	0.4	1893	21.9	19.03.1990	-14.8	13.03.1942	
Berlin-Temp.	49	1019.3	stark bew.	W	18	3.6	1.9	7.9	3.9	3.4	3	4.3	1	1876	21.4	19.03.1990	-14.2	13.03.1947	
Lindenberg	104	1018.9	stark bew.	W	11	2.4	2.1	8.5	3.3	2.1	1	5.8	0.7	1947	20.7	19.03.1990	-12.9	13.03.1947	
Menschnow	16	1017.7	stark bew.	WNW	18	3.5	2.1	10.2	4.2	3.0	2	7.9	0.0						
Düsseldorf/Flugh.	41	1025.3	stark bew.	WNW	14	4.0	1.0	8.3	5.8	3.9	3	0.2	0.1	1970	21.8	18.03.1990	-6.5	14.03.1987	
Bocholt	24	1024.8	stark bew.	WNW	14	3.0	0.9	8.6	5.2	2.5	1	0.2	0.6	1947	22.0	17.03.1961	-7.1	12.03.1996	
Essen	161	1025.2	stark bew.	WNW	11	3.1	0.8	7.2	5.1	3.1	2	0.4	0.3	1935	21.6	17.03.1961	-8.9	11.03.1958	
Lüdenscheid	392	1024.3	stark bew.	WNW	18	1.5	-0.2	4.9	2.9	1.5	1	0.3	1						
Kahler Asten	859	-	Schneefall	NW	25	-2.3	-2.9	-0.2	-1.1	-2.3	-2	0.3	8	19	1955	15.9	17.03.1990	-13.5	12.03.1972
Bad Lippspringe	158	1023.5	stark bew.	W	7	2.2	1.3	7.3	3.8	1.6	1	0.9	3	1951	21.5	17.03.1961	-11.2	12.03.1968	
Kassel	233	1022.9	Graupelsch.	NW	11	2.3	1.4	8.8	4.3	2.0	1	3.8	4	1951	21.0	17.03.1961	-10.6	14.03.1962	
Göttingen	171	1022.9	Regen	W	11	2.5	1.6	7.6	4.8	2.5	2	1.6	0.2	1947	20.7	18.03.1990	-14.6	14.03.1962	
Leinefelde	356	1022.6	stark bew.	W	11	1.1	-0.1	6.7	3.4	0.5	-0	1.7	5	1	1957	19.6	18.03.1990	-13.2	18.03.1964
Braunlage	610	1021.6	Schneesch.	WNW	11	-0.7	-2.3	4.0	0.8	-0.7	-2	2.1	5	5	1936	17.2	18.03.1990	-16.4	13.03.1942
Brocken	1153	-	in Wolken	NW	36	-4.5	-5.2	-1.6	-2.9	-4.5	-4	0.6	14	90	1951	13.1	17.03.1953	-16.3	12.03.1972
Artern	166	1022.2	stark bew.	W	4	2.6	0.7	8.3	4.1	2.6	2	1.1	3	1954	20.8	20.03.1972	-12.2	13.03.1987	
Leipzig/Flugh.	149	1021.3	stark bew.	WNW	22	2.8	0.6	6.8	3.9	2.0	1	.	0.2	1951	20.5	19.03.1990	-10.5	11.03.1965	
Wittenberg	106	1020.3	stark bew.	WNW	11	3.1	1.4	7.0	3.4	2.4	1	.	0.0	1951	20.9	19.03.1990	-12.3	19.03.1955	
Oschatz	152	1021.0	bedeckt	WNW	18	2.7	1.2	5.6	3.6	2.4	1	1.8	0.1						
Dresden/Flugh.	232	1020.7	Sprühregen	W	18	1.9	0.6	6.6	2.7	1.9	0	4.3	0.0	1917	20.9	19.03.1990	-14.4	13.03.1942	
Doberlug-Kir.	100	1020.0	Regen	W	18	3.0	2.3	7.2	3.3	2.7	1	3.6	0.0	1951	21.0	19.03.1990	-15.6	11.03.1965	
Cottbus	70	1019.3	Regen	W	11	3.1	1.6	9.8	3.8	1.5	-2	6.6	0.2	1951	21.8	19.03.1990	-10.4	11.03.1965	
Görlitz	240	1018.9	Sprühregen	WNW	18	2.1	0.7	9.4	4.0	2.1	1	9.5	0.0	1951	19.6	19.03.1990	-13.5	16.03.1956	
Aachen	205	1026.2	wolkig	WNW	11	2.4	0.9	8.5	5.6	2.4	1	0.7	0.0	1891	22.4	17.03.1961	-9.7	13.03.1932	
Nürnberg-Barw.	486	1025.4	Graupelsch.	WNW	11	1.1	-0.8	5.3	3.0	1.1	1	0.9	0.1						
Köln-Bonn/Flugh.	100	1025.4	stark bew.	NW	11	3.6	1.7	7.7	5.4	3.2	2	1.8	1	1958	23.3	17.03.1961	-10.2	12.03.1996	
Bendorf	129	1025.1	stark bew.	N	4	3.3	3.0	7.9	5.6	3.1	2	1.3	2	1951	22.5	17.03.1961	-7.4	11.03.1965	
Bad Marienberg	555	1025.1	Graupelsch.	NW	11	0.2	-0.3	4.0	1.8	0.2	0	1.9	0.5	1963	18.0	17.03.1990	-10.1	12.03.1972	
Gießen	195	1024.9	Regen	WNW	11	3.3	0.6	8.3	5.3	3.2	2	3.1	0.0	1939	20.3	20.03.1972	-11.0	15.03.1958	
Bad Hersfeld	272	1024.2	stark bew.	S	4	1.4	0.8	7.9	3.8	1.3	0	1.4	2	1949	21.0	17.03.1961	-13.4	14.03.1962	
Wasserkuppe	925	-	Schneefall	NW	25	-2.5	-2.6	1.4	-1.2	-2.6	-3	1.5	4	1	1936	16.5	18.03.1990	-15.2	14.03.1962
Meiningen	453	1023.2	bedeckt	NW	4	0.6	-0.6	4.9	2.0	0.6	-1	3.3	3	1	1979	18.4	19.03.1990	-12.0	13.03.1987
Schmücke	948	-	Schneesch.	WNW	7														