

D 7311 A
ISSN 0936-5818
Schutzgebühr monatlich DM 30,25
einschließlich Versandkosten,
Einzelpreis DM 1,25
zuzüglich Versandkosten

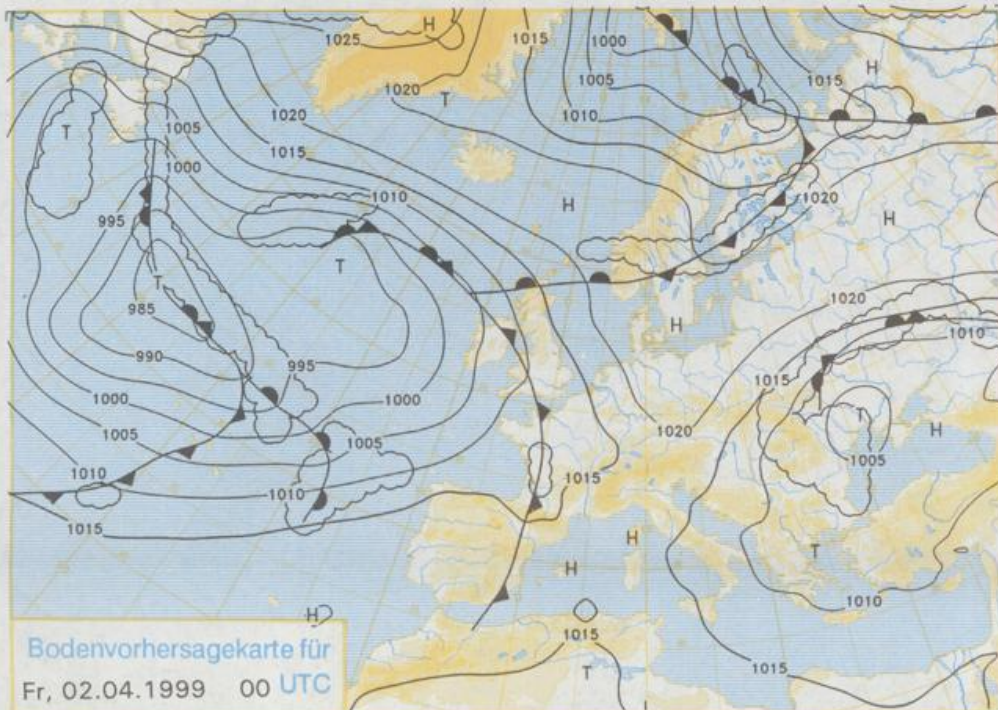
Druck und Verlag: Deutscher Wetterdienst
Frankfurter Straße 135, 63067 Offenbach
Postanschrift: 63004 (Postfach), Telefon: (069) 80 62 - 22 83
Telex: 4152871, Telefax: (069) 80 62 - 24 87
LZB: BLZ 505 000 00 Kto.-Nr.: 505 01004

Erscheint täglich; nur Postbezug

Jahrgang 1999

Mittwoch, den 31. März

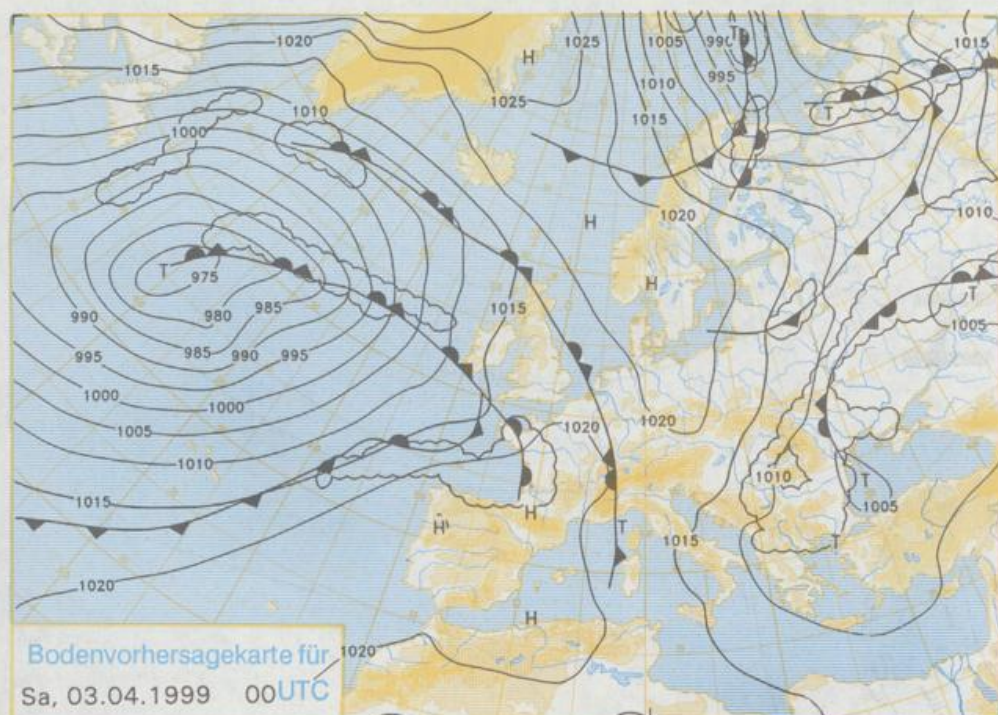
Nummer: 90



Deutschland-Vorhersage für Karfreitag, 02.04.1999

Ein Hochdruckgebiet erstreckt sich vom Nordmeer mit einem kräftigen Keil nach Deutschland. Es hält den über Ostfrankreich angelangten Tiefausläufer fern, so daß nur einzelne Wolkenfelder in die linksrheinischen Gebiete vordringen können. Die ursprünglich osteuropäische Kaltluft wird von intensiver Sonneneinstrahlung stark erwärmt. Nach Frühtemperaturen, die bei insgesamt abnehmender Nebelneigung bis nahe 0°C sinken, ist es tagsüber wolkenlos bis heiter, ganz im Westen gelegentlich wolkgig. Bei etwas auflebendem Wind aus östlichen Richtungen steigen die Höchstwerte auf 17 bis 22°C, im Osten sind geringfügig niedrigere Temperaturen zu erwarten.

Stereographische Projektion 1 : 60 000 000 60°N

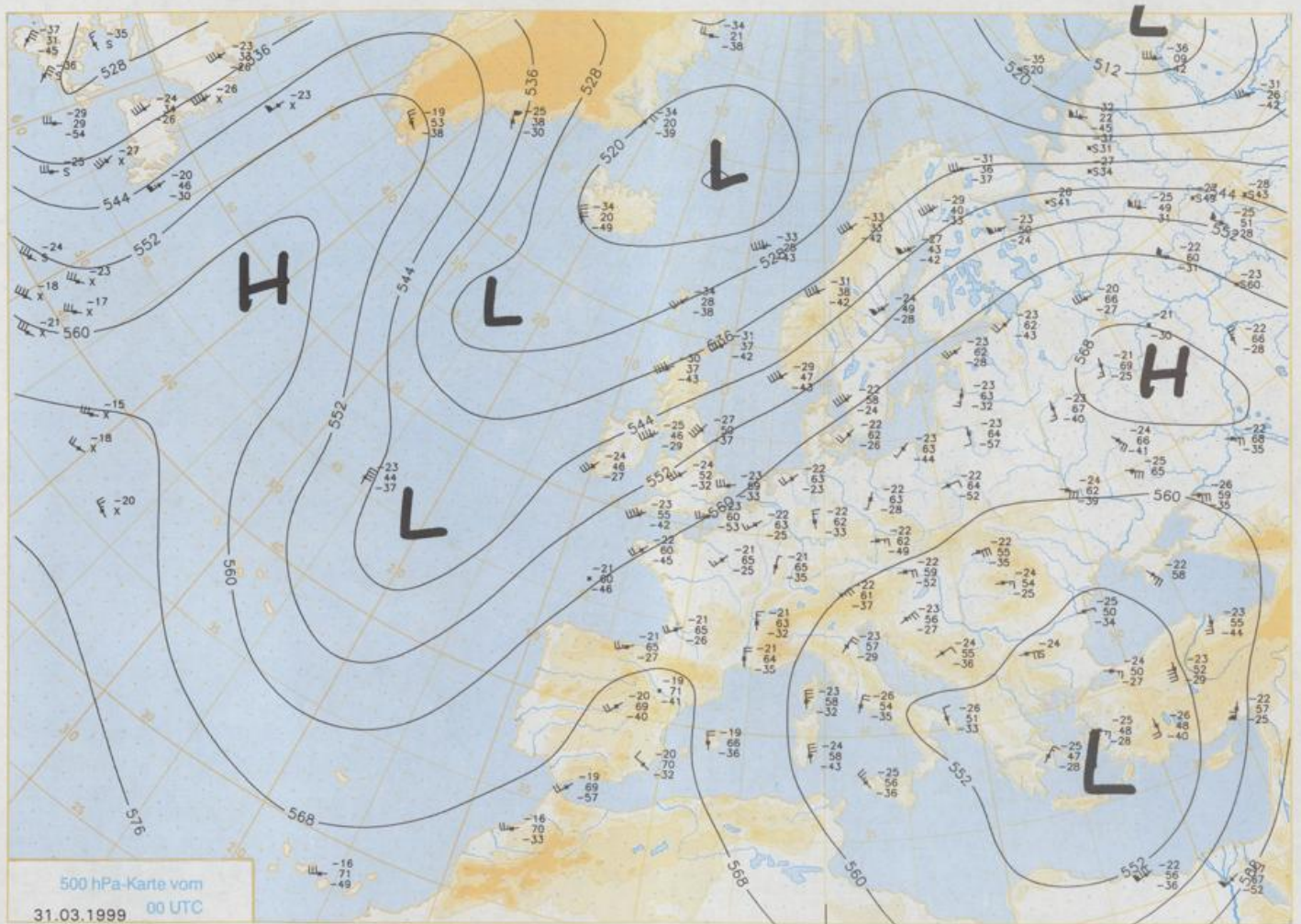


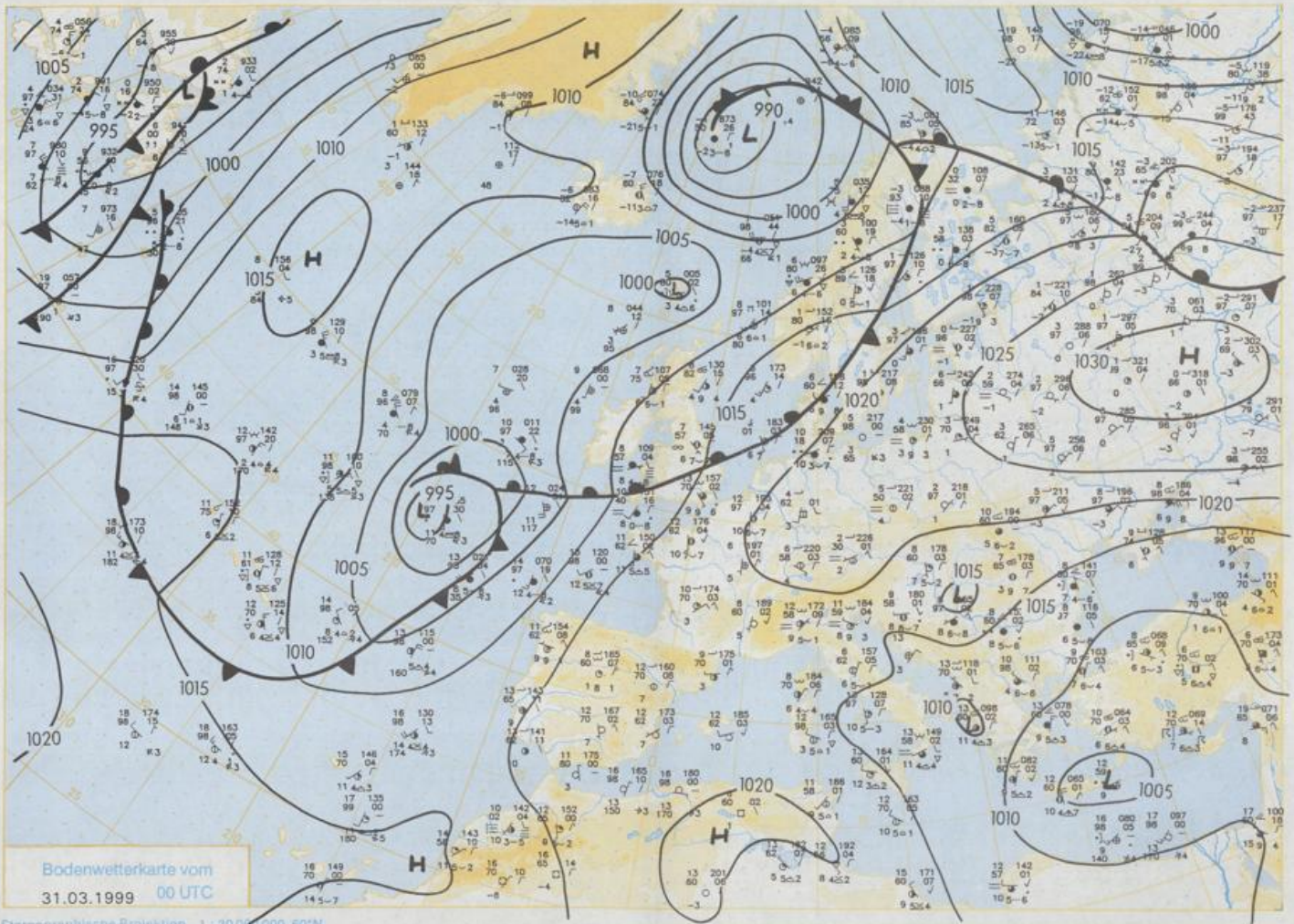
Weitere Aussichten für Samstag, 03.04.1999

Örtlich Frühnebel, sonst sonnig. Tageshöchsttemperaturen zwischen 14 und 19 Grad, am Rhein bis 22°C. Nachts örtlich um 0°C.

Achtung neue Telefonnummern:

Telefon: (069) 80 62 - 42 83
Telefax: (069) 80 62 - 41 23





Bodenwetterkarte vom
31.03.1999 00 UTC

Stereographische Projektion 1:30 000 000 60°N

Wettermeldungen von Mittwoch, dem 31. März 1999 06 UTC

Station	Bar.-höhe (m)	Luftdr. red.NN (hPa)	Wetter	Wind km/h	Temperaturen (Grad C)					Sonne Vort. Std.	RR 24h mm	Schnee höhe cm	Extremwerte der Lufttemperatur in der Dekade vom 21.03. bis 31.03.				
					Luft 2 m	Tau-		Mittel Min 2 m	Nach 5 cm				Tmax Datum	Tmin Datum			
						punkt	Vortag										
Helgoland	8 1019.8		bedeckt	SE 32	8.3	7.9	10.3	8.4	7.1	7	0.3	4	1953	12.028.03.1989	-3.1	23.03.1958	
List / Sylt	29 1020.6		Regen	E 14	8.0	8.0	10.7	7.6	7.0	7	7	4	1937	15.629.03.1998	-5.6	22.03.1963	
Leck	17 1021.2		Nebel	E 11	8.7	8.4	14.0	9.6	8.4	8	0.5	2	1974	19.330.03.1998	-8.5	24.03.1976	
Husum	37 1020.5		Nebel	ESE 11	9.3	7.3	15.8	10.2	8.4	8	0.7	1					
Schleswig	48 1021.8		wolkig	ESE 7	9.2	9.2	16.7	10.9	9.2	8	5.8	0.9	1947	20.229.03.1968	-9.7	22.03.1978	
Kiel	31 1021.7		leicht bew.	S 7	8.9	6.8	17.6	10.8	8.5	7	8.9		1940	21.429.03.1968	-9.8	22.03.1978	
Westermarckd.	9 1021.7		leicht bew.	SSE 11	5.8	5.8	14.8	8.6	4.9	3	11.1		1948	19.630.03.1968	-5.1	21.03.1980	
Arkona	42 1022.8		leicht bew.	SSW 14	6.8	3.7	10.6	6.8	5.9	3	11.2		1951	18.425.03.1968	-6.1	21.03.1955	
Norderney	16 1019.9		stark bew.	S 11	9.9	8.3	13.8	10.0	9.0	9	0.7	4	1947	21.829.03.1968	-4.6	21.03.1980	
Bremerhaven	11 1020.8		leicht bew.	ESE 11	9.1	5.3	17.2	12.0	9.1	8	9.3		1949	22.528.03.1989	-6.8	23.03.1958	
Cuxhaven	12 1020.5		stark bew.	ESE 11	8.6	7.6	17.0	10.6	8.5	8	7.3	0.0	1946	22.429.03.1968	-4.2	21.03.1955	
Hamburg/Flugh.	15 1021.5		leicht bew.	SSE 4	7.3	4.5	17.5	10.0	5.9	3	10.9		1891	23.028.03.1989	-10.7	21.03.1899	
Lübeck	15 1021.5		leicht bew.	E 4	2.7	2.7	17.7	8.7	2.6	-1	11.0		1890	23.428.03.1989	-9.6	24.03.1899	
Boitenhagen	17 1021.9		leicht bew.	SSE 4	6.2	4.7	16.1	10.1	5.0	2	11.1		1951	21.730.03.1968	-4.9	23.03.1963	
Schwerin	68 1021.8		leicht bew.	ESE 7	4.7	4.1	17.2	11.1	4.1	-1	11.5		1947	22.029.03.1968	-6.3	22.03.1958	
Warnemünde	10 1021.8		leicht bew.	SSE 11	6.8	4.3	16.9	11.3	6.8	3	11.6		1951	22.328.03.1989	-5.6	21.03.1980	
Teterow	50 1022.7		leicht bew.	SSE 7	4.5	4.0	16.4	9.0	4.3	2	11.5		1947	22.430.03.1968	-9.4	22.03.1958	
Barth	7 1022.1		leicht bew.	SSE 4	3.1	1.8	15.8	7.5	2.7	-2	11.8		1967	26.030.03.1968	-7.7	30.03.1977	
Greifswald	6 1022.0		leicht bew.	S 4	2.2	1.8	15.7	7.4	2.2	-0	11.1		1951	24.340.03.1968	-8.9	21.03.1955	
Ueckermünde	7 1023.0		leicht bew.	S 4	2.3	1.9	13.4	6.8	1.5	-1	11.0		1951	24.430.03.1968	-7.1	23.03.1963	
Emden	5 1020.0		stark bew.	S 11	10.4	10.4	15.5	11.0	8.9	8	1.5	1	1947	23.729.03.1968	-9.7	23.03.1958	
Oldenburg	20 1020.9		Regen	S 7	10.1	6.1	17.8	12.4	9.4	7	8.8	0.0					
Bremen/Flugh.	5 1021.0		leicht bew.	SE 7	7.1	6.5	17.1	10.6	6.1	4	10.8		1890	23.529.03.1968	-10.5	24.03.1899	
Soi tau	78 1021.9		leicht bew.	ESE 4	3.1	2.5	17.9	8.7	2.8	1	11.2		1948	23.628.03.1989	-8.9	23.03.1958	
Boizenburg	46 1022.2		leicht bew.	SSE 7	4.7	4.4	17.5	9.8	4.3	1	11.2		1951	23.330.03.1968	-8.2	21.03.1955	
Lüchow	18 1022.3		still	SSE 4	2.2	2.0	17.4	8.5	1.2	-1	10.3		1955	24.030.03.1968	-7.6	21.03.1955	
Seehausen/Altm.	23 1022.3		Nebel	SSE 4	3.1	2.5	16.4	7.5	2.6	0	9.5						
Marnitz	85 1022.7		leicht bew.	SE 4	4.1	2.9	16.2	9.1	2.7	-2	11.5		1951	23.730.03.1968	-8.4	22.03.1958	
Neuruppin	39 1022.7		wolkenlos	ENE 4	2.9	2.5	15.2	7.8	2.9	-0	11.3		1958	24.830.03.1968	-6.5	21.03.1980	
Neubrandenburg	80 1022.8		wolkenlos	S 4	6.4	5.8	15.9	10.5	6.2	3	11.3						
Angermünde	55 1022.9		wolkenlos	still	2.8	2.8	16.3	9.0	2.6	-0	11.3		1951	25.230.03.1968	-7.2	21.03.1980	
Lingen	26 1020.6		stark bew.	SSE 7	9.5	5.9	18.2	11.2	9.5	8	9.7						
Münst.-Osn./Flugh.	53 1020.9		leicht bew.	ESE 4	6.5	6.5	17.7	10.2	6.4	3	10.1						
Osnabrück	97 1021.2		wolkig	SE 4	6.7	5.7	17.3	11.0	6.4	3	11.1		1952	24.429.03.1968	-8.5	23.03.1958	
Diepholz	43 1020.9		leicht bew.	SSE 4	7.3	6.2	17.2	10.0	6.3	2	10.7		1952	23.328.03.1989	-9.0	23.03.1958	
Bad Salzungen	139 1021.5		leicht bew.	W 4	6.5	4.2	17.0	11.4	6.5	3	10.8		1935	24.328.03.1989	-7.9	23.03.1958	
Hannover/Flugh.	59 1021.1		leicht bew.	SSE 7	7.4	5.0	17.4	10.9	5.5	1	11.1		1936	24.428.03.1989	-9.6	23.03.1958	
Braunschweig	88 1022.3		leicht bew.	SSE 4	4.6	4.6	17.0	10.1	4.0	0	11.0		1891	23.328.03.1989	-9.2	21.03.1899	
Gardelegen	48 1022.4		Nebel	still	0.6	0.3	17.7	8.5	0.3	-1	10.9		1947	24.629.03.1968	-8.6	30.03.1977	
Magdeburg	85 1022.5		wolkenlos	S 4	3.7	3.2	15.6	9.4	3.6	-0	11.2		1947	25.130.03.1968	-7.0	22.03.1958	
Potsdam	100 1023.0		wolkenlos	still	6.5	5.4	16.4	10.2	6.0	1	11.1		1893	25.730.03.1968	-10.4	24.03.1899	
Berlin-Temp.	49 1023.0		wolkenlos	S 4	4.3	4.0	16.2	9.9	3.3	-2	10.9		1876	24.830.03.1968	-14.4	23.03.1883	
Lindenberg	104 1022.8		leicht bew.	SE 7	5.9	3.4	16.6	9.7	4.5	1	11.1		1947	24.329.03.1968	-8.9	22.03.1958	
Manschnow	16 1022.2		Nebel	SE 4	2.0	1.6	17.5	9.2	1.9	-0	10.8						
Düsseldorf/Flugh.	41 1021.1		stark bew.	S 11	9.6	4.8	18.5	12.8	9.3	8	10.0		1970	23.828.03.1989	-6.4	23.03.1976	
Bocholt	24 1020.2		stark bew.	SSE 7	9.7	6.2	17.4	12.1	9.7	7	7.7	0.0	1947	24.129.03.1968	-6.0	23.03.1958	
Essen	161 1021.9		wolkig	S 7	9.4	5.1	17.4	12.2	8.9	7	9.7		1935	23.230.03.1998	-6.6	23.03.1958	
Lüdenscheid	392 1021.9		leicht bew.	ENE 4	3.8	2.5	15.9	9.3	3.5	0	11.2		1955	18.528.03.1989	-12.7	23.03.1958	
Kahler Asten	859 -		leicht bew.	SW 7	3.5	2.7	11.7	6.0	3.2	-1	11.1		Re	1951	24.129.03.1968	-9.7	23.03.1958
Bad Lippspringe	158 1021.9		leicht bew.	NNE 4	3.8	2.9	16.9	9.2	3.6	0	11.0		1951	24.830.03.1968	-11.8	23.03.1958	
Kassel	233 1022.7		Nebel	S 4	1.3	1.3	14.5	8.1	1.3	-2	9.8		1947	24.230.03.1968	-13.0	23.03.1958	
Göttingen	171 1023.2		leicht bew.	NE 4	3.1	3.0	16.5	8.4	2.1	-0	10.7		1957	22.729.03.1968	-16.7	23.03.1958	
Leinefelde	356 1022.9		wolkenlos	still	3.9	3.2	14.4	8.8	2.8	-1	11.1		1936	18.828.03.1989	-11.5	22.03.1958	
Braunlage	610 1023.1		leicht bew.	N 4	2.9	2.5	13.5	5.9	1.8	-2	11.3		80	1951	16.324.03.1977	-13.9	21.03.1980
Brocken	1153 -		leicht bew.	SSE 4	5.5	-1.2	11.6	6.8	4.5	-2	10.5		1954	24.830.03.1968	-11.5	22.03.1958	
Artern	166 1023.3		Nebel	W 4	3.2	2.8	14.5	8.1	2.7	1	10.8		1951	24.530.03.1968	-8.6	22.03.1958	
Leipzig/Flugh.	149 1022.9		wolkenlos	S 7	3.8	2.9	14.2	9.2	3.4	1	10.6		1951	25.030.03.1968	-9.2	22.03.1958	
Wittenberg	106 1022.9		wolkenlos	ENE 4	3.3	3.0	15.9	8.8	3.2	1	10.3						
Oschatz	152 1023.1		wolkenlos	SW 4	3.5	3.5	15.0	8.2	3.1	0	10.2						
Dresden/Flugh.	232 1023.2		leicht bew.	S 11	3.1	2.6	14.5	8.8	2.9	1	9.9		1917	24.430.03.1968	-9.0	23.03.1976	
Doblerlug-Kir.	100 1023.1		leicht bew.	SSW 4	1.1	0.5	15.8	7.0	0.9	-2	8.9		1951	24.629.03.1968	-8.2	22.03.1958	
Cottbus	70 1022.9		leicht bew.	still	1.2	0.6	16.6	7.9	0.6	-2	10.7		1951	25.430.03.1968	-8.3	22.03.1958	
Görlitz	240 1022.5		leicht bew.	SW 4	2.5	1.5	15.1	9.2	2.2	-1	9.6		1951	22.530.03.1968	-11.9	22.03.1958	
Aachen	205 1020.3		wolkig	E 4	9.9	5.6	17.8	12.0	9.4	6	9.4		1891	24.423.03.1945	-8.3	24.03.1899	
Nürburg-Berw.	486 1021.9		leicht bew.	still	3.9	3.0	14.5	9.2	2.8	-0	11.2						
Köln-Bonn/Flugh.	100 1021.1		leicht bew.	ESE 11	6.8	4.2	18.4	11.6	6.2	3	11.1		1958	25.329.03.1968	-9.6	23.03.1958	
Bendorf	129 1022.1		leicht bew.	SE 4	3.4	3.4	16.8	9.1	3.3	1	8.6		1951	25.329.03.1968	-7.5	23.03.1958	
Bad Marienberg	555 1022.1		leicht bew.	SE 7	5.2	3.5	11.9	6.2	5.2	1	8.8		1963	21.530.03.1968	-8.7	22.03.1976	
Gießen	195 1023.1		wolkenlos	NW 4	1.1	0.7	14.3	7.6	1.0	-0	11.0		1939	24.428.03.1989	-10.4	23.03.1958	
Bad Hersfeld	272 1024.3		Nebel	still	4.0	1.3	10.2	4.6	3.2	-2	5.6		1949	24.430.03.1968	-		