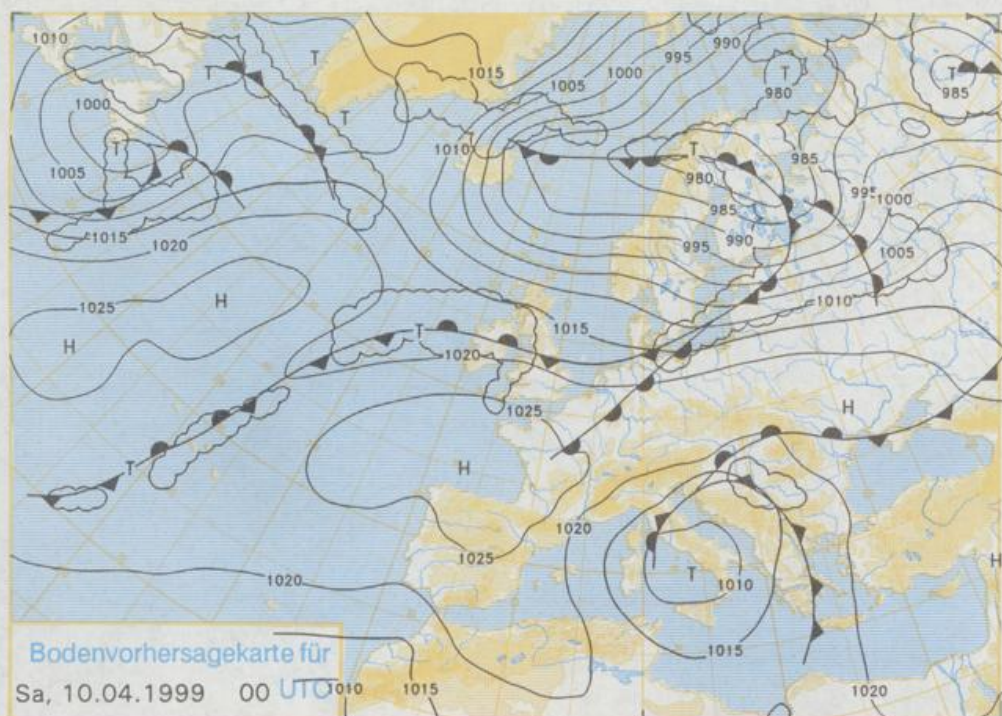


Stereographische Projektion 1 : 60 000 000 60°N

### Deutschland-Vorhersage für Freitag, 09.04.99

Der größte Teil Deutschlands liegt im Einflußbereich eines Hochkeils. Im äußersten Süden greifen Wolken des Tiefs über dem Mittelmeer über. Der Norden und Westen wird im Tagesverlauf von dem schwach ausgeprägten Frontensystem des Nordmeertiefs erfaßt.

Der Himmel wolkelig oder heiter. Im äußersten Südosten werden kaum noch Schauer erwartet. Am späten Vormittag verdichtet sich im Norden und später auch im Westen die Bewölkung und am Nachmittag regnet oder nieselt es dort leicht. Nach Frühtemperaturen zwischen 1 und 6°C werden am Tage 10 bis 17°C erreicht. Der Wind ist meist schwach und frischt an der Küste am Mittag vorübergehend aus Südwesten auf.

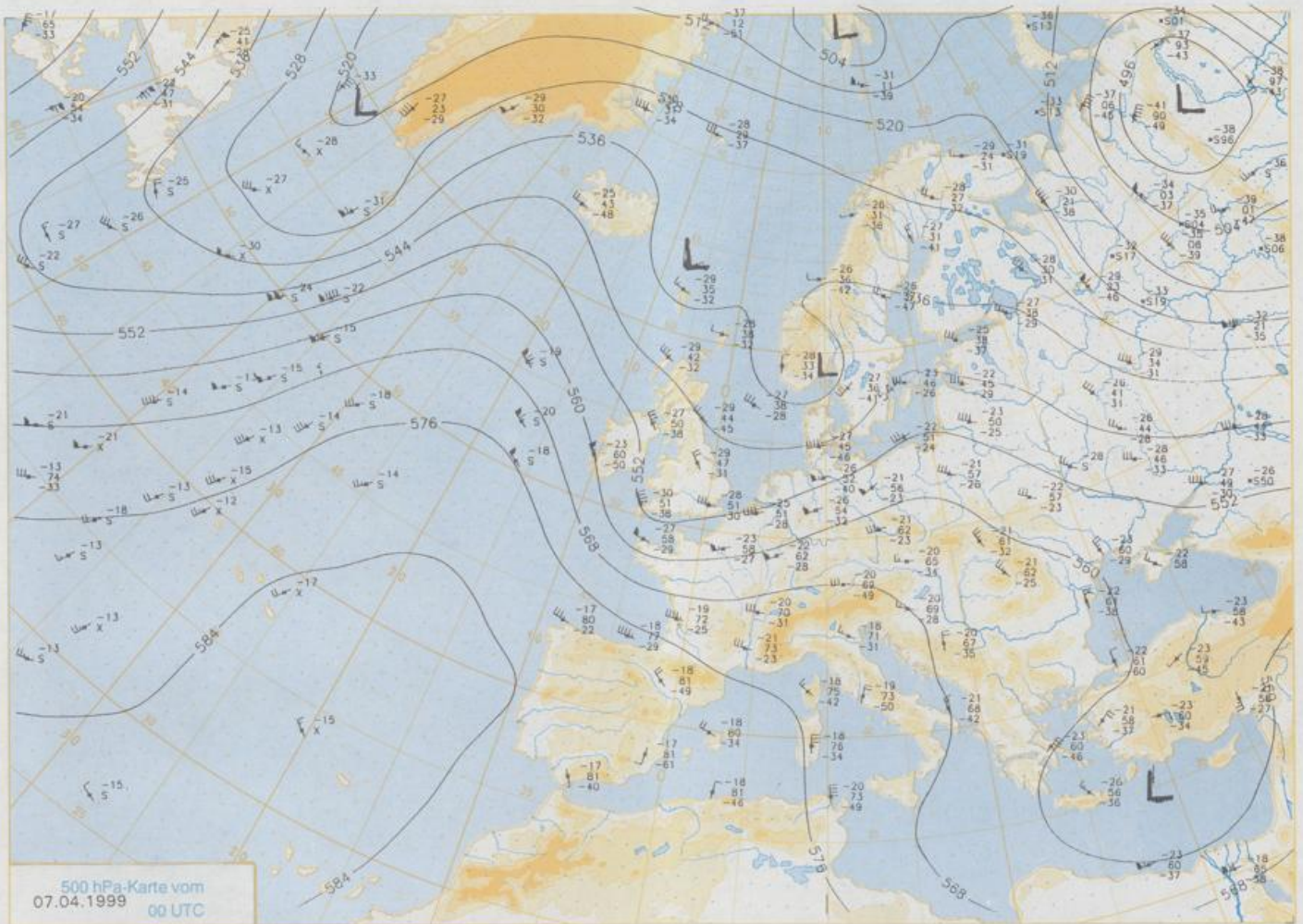


### Weitere Aussichten für Samstag, 10.04.99

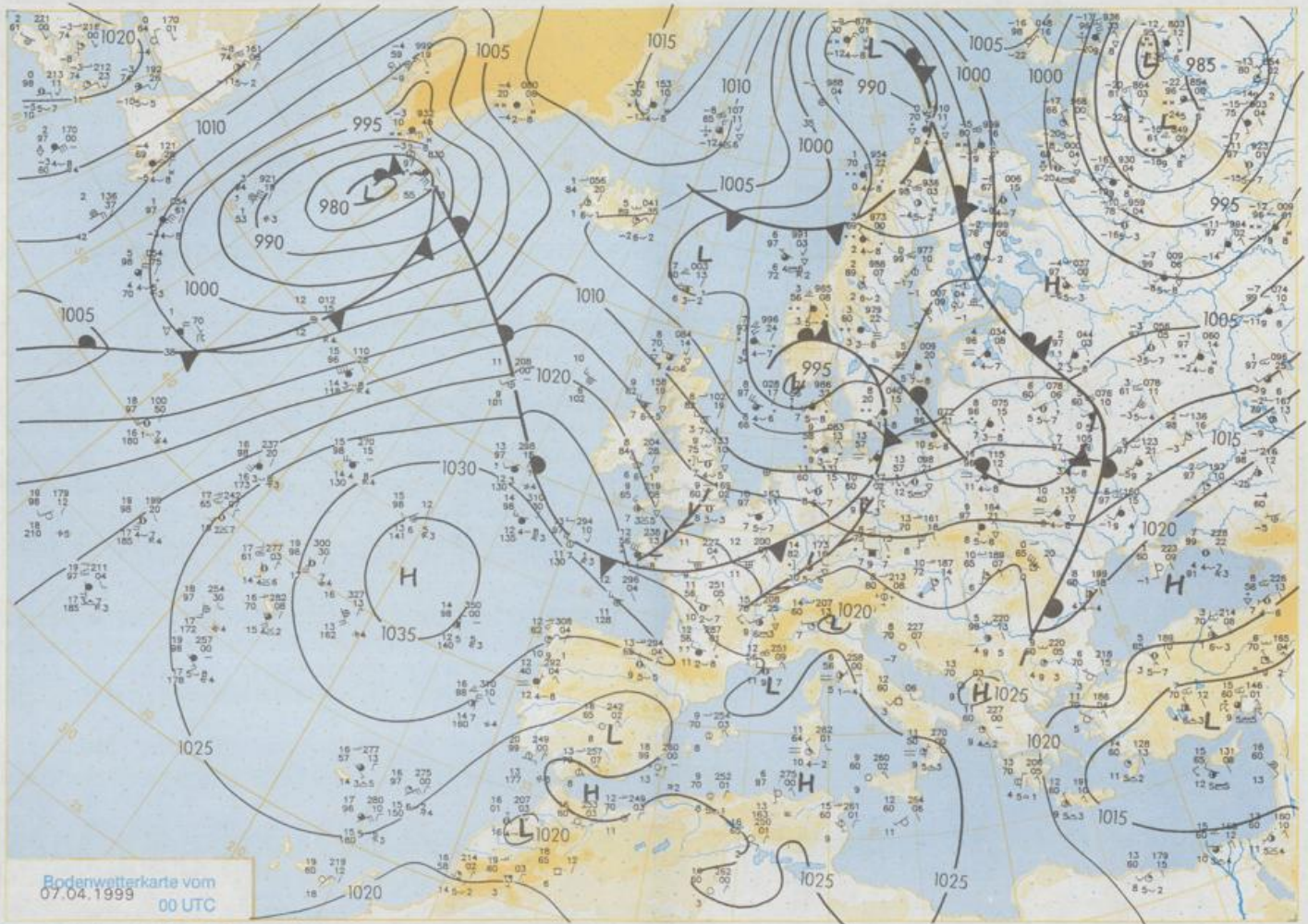
Im Norden und Nordwesten bedeckt und regnerisch, im Süden und Südosten zunächst freundlich und warm, später auch hier Bewölkungszunahme.

Achtung neue Telefonnummern:

Telefon: (069) 80 62 - 42 83  
Telefax: (069) 80 62 - 41 23



Stereographische Projektion 1 : 30 000 000 60°N



Bodenwetterkarte vom  
07.04.1999 00 UTC

Stereographische Projektion 1 : 30 000 000 60°N

Wettermeldungen von Mittwoch, dem 7. April 1999 06 UTC

Station	Bar.- höhe (m)	Luftdr. red.NN (hPa)	Wetter	Wind	Temperatur (Grad C)					Nacht 2 m	Sonne Vort. Std.	RR 24h mm	Schnee höhe cm	Extremwerte der Lufttemperatur in der Dekade vom 1.04. bis 10.04.			
					Luft 2 m	Tep- punkt	Max	Mittel Min	Vortag					Tmax	Datum	Tmin	Datum
Helgoland	8	1006.9	leicht bew.	W	32	7.4	6.6	9.3	8.5	7.4	6	1	1953	13.7	4.04.1957	-1.3	2.04.1996
List / Sylt	29	1004.0	stark bew.	W	43	7.3	6.2	8.6	8.0	7.0	6	0.2	1937	18.6	7.04.1974	-4.0	4.04.1942
Leck	17	1004.8	stark bew.	W	29	7.6	6.3	10.0	8.8	7.3	6	3	1974	18.3	6.04.1982	-6.1	1.04.1996
Husum	37	1005.3	wolkig	W	29	7.4	6.4	10.8	9.4	6.1	6	3	1947	21.9	10.04.1952	-6.8	1.04.1952
Schleswig	48	1005.4	stark bew.	W	25	7.7	7.1	11.4	9.4	7.3	6	3	1940	21.9	5.04.1957	-6.9	2.04.1996
Kiel	31	1005.5	stark bew.	WSW	32	8.6	5.9	13.8	10.6	8.4	8	3	1948	20.4	4.04.1953	-4.6	8.04.1956
Westermarckd.	9	1004.2	leicht bew.	SW	32	8.6	8.6	12.4	9.4	8.4	8	0.7	1951	19.3	10.04.1969	-2.8	1.04.1987
Arkona	42	1004.1	wolkenlos	WSW	43	8.7	7.1	13.5	10.8	7.6	7	1.3	1947	20.10.04.1952	-2.8	1.04.1952	
Norderney	16	1008.5	leicht bew.	WNW	29	8.1	6.5	11.2	10.1	8.1	8	2	1949	21.8	10.04.1952	-4.9	1.04.1958
Brammerhaven	11	1008.1	stark bew.	W	22	10.0	8.7	15.5	12.6	9.8	9	1.1	1946	22.3	10.04.1952	-2.6	1.04.1958
Cuxhaven	12	1007.0	leicht bew.	W	25	9.1	7.0	13.1	11.6	9.1	7	0.4	1891	24.6	5.04.1946	-7.1	10.04.1941
Hamburg/Flugh.	15	1007.2	stark bew.	WSW	18	9.8	7.8	17.1	12.8	9.6	8	0.7	1890	23.5	4.04.1946	-7.6	9.04.1990
Lübeck	15	1006.4	stark bew.	WSW	18	10.0	9.2	17.9	12.6	9.6	8	3.5	1951	23.2	4.04.1953	-4.7	8.04.1956
Boitenhagen	17	1006.0	stark bew.	WSW	32	9.9	7.5	16.8	12.6	9.1	8	2.7	1947	24.4	4.04.1953	-6.7	1.04.1996
Schwerin	68	1006.7	stark bew.	WSW	18	9.8	8.1	17.8	12.8	9.6	9	3.6	1951	24.1	4.04.1953	-3.6	8.04.1956
Warnemünde	10	1005.2	stark bew.	WSW	18	10.0	7.5	16.0	11.8	9.7	9	1.7	1947	24.7	4.04.1953	-6.8	7.04.1956
Taterow	50	1006.6	stark bew.	SW	25	9.6	8.4	17.5	13.2	9.2	8	2.8	1967	23.7	10.04.1969	-5.3	9.04.1990
Barth	7	1004.8	wolkig	SW	18	9.2	7.3	16.0	12.2	8.9	8	1.1	1951	23.8	4.04.1953	-6.6	10.04.1958
Greifswald	6	1005.5	leicht bew.	SW	18	9.6	8.1	17.5	13.7	9.2	8	1.0	1951	25.2	4.04.1953	-8.5	2.04.1952
Uckermarkd.	7	1007.0	bedeckt	SW	18	9.8	8.4	17.9	14.1	8.5	7	1.9	1947	23.1	9.04.1969	-4.5	1.04.1958
Emden	5	1008.7	stark bew.	W	18	8.9	8.9	14.6	10.9	8.8	8	0.1	1890	24.4	5.04.1946	-7.6	2.04.1996
Odenburg	20	1009.0	stark bew.	W	14	9.0	7.9	17.3	12.7	8.7	8	2.8	1948	23.2	10.04.1952	-7.9	2.04.1952
Bremen/Flugh.	5	1008.8	Regen	WSW	18	8.7	8.4	18.1	12.9	8.7	8	3.4	1951	24.4	4.04.1953	-5.6	1.04.1958
Sothau	78	1008.9	Regen	WSW	22	9.5	8.1	17.2	12.6	9.4	8	2.4	1951	24.4	4.04.1953	-5.6	1.04.1958
Boizenburg	46	1008.1	wolkig	WSW	18	8.2	8.7	18.9	12.6	9.1	8	4.3	1955	22.4	10.04.1969	-6.9	10.04.1990
Lüchow	19	1008.6	bedeckt	WSW	22	10.0	9.2	17.9	13.3	9.3	8	2.4	1951	24.4	4.04.1953	-5.6	1.04.1958
Seehausen/Altm.	23	1008.6	bedeckt	WSW	18	9.8	7.9	19.2	13.6	9.2	8	2.5	1951	24.6	4.04.1953	-7.2	7.04.1956
Marnitz	85	1008.0	bedeckt	SW	18	9.2	7.6	18.2	13.2	9.0	8	3.2	1958	23.7	4.04.1953	-5.8	1.04.1996
Neuruppin	39	1008.6	stark bew.	W	14	9.6	9.1	19.4	14.1	8.6	7	3.2	1947	26.1	4.04.1953	-5.4	1.04.1958
Neubrandenburg	80	1007.0	stark bew.	SW	25	9.5	9.0	17.4	13.6	9.2	8	4.0	1951	25.1	4.04.1953	-5.9	9.04.1990
Angermünde	55	1008.3	stark bew.	WSW	22	10.0	8.8	18.5	14.2	9.4	8	3.4	1951	24.2	9.04.1969	-5.9	2.04.1996
Lingen	26	1010.6	Schauer	WNW	18	8.8	7.4	17.4	12.8	8.8	8	2.3	1951	24.2	9.04.1969	-5.9	2.04.1996
Münst.-Osn./Flugh.	53	1010.2	Schauer	WSW	18	10.2	8.8	18.7	13.8	10.0	9	2.7	1952	22.8	10.04.1952	-5.4	1.04.1952
Osnabrück	97	1010.4	Regen	WSW	18	9.3	8.5	18.6	13.6	9.3	9	3.0	1952	22.5	5.04.1957	-6.1	2.04.1996
Diepholz	43	1009.6	Schauer	WSW	22	9.8	8.6	18.2	13.4	9.3	8	3.9	1935	24.0	10.04.1952	-5.3	0.04.1996
Bad Salzuflen	139	1010.5	bedeckt	SW	14	9.6	7.1	18.7	13.5	9.4	8	2.3	1936	25.0	5.04.1946	-6.7	2.04.1996
Hannover/Flugh.	59	1009.2	stark bew.	WSW	18	9.8	7.4	18.0	13.4	9.2	8	3.3	1891	25.9	5.04.1946	-7.3	5.04.1911
Braunschweig	88	1010.3	stark bew.	WSW	18	9.9	7.3	18.5	13.4	9.8	9	3.3	1947	25.9	4.04.1953	-9.0	10.04.1990
Gardelegen	48	1009.4	bedeckt	WSW	22	9.8	7.8	19.8	13.3	8.7	7	3.8	1947	26.1	4.04.1953	-5.4	1.04.1958
Magdeburg	85	1010.3	stark bew.	SW	14	9.1	6.8	19.5	13.8	8.7	7	3.7	1893	26.4	4.04.1953	-7.3	5.04.1911
Potsdam	100	1009.8	leicht bew.	WSW	22	8.6	8.2	20.2	13.7	8.0	7	3.9	1876	26.3	4.04.1953	-8.1	1.04.1996
Berlin-Temp.	49	1009.6	leicht bew.	SW	14	9.3	8.1	19.7	14.6	9.0	8	2.5	1947	24.5	4.04.1953	-8.9	1.04.1996
Lindenberg	104	1010.1	leicht bew.	SW	14	8.5	8.1	18.3	13.6	8.2	7	2.2	1970	24.7	4.04.1985	-5.9	2.04.1996
Manschnow	16	1008.8	stark bew.	SW	18	9.2	8.4	18.8	14.2	8.9	8	2.5	1947	23.5	9.04.1969	-6.0	2.04.1996
Düsseeldorf/Flugh.	41	1012.7	stark bew.	WSW	22	9.8	7.2	19.5	13.9	9.7	8	1.7	1947	23.5	9.04.1969	-6.0	2.04.1996
Bocholt	24	1011.4	Schauer	WSW	18	9.2	7.4	17.8	13.2	9.1	9	2.7	1935	23.3	5.04.1957	-3.3	1.04.1996
Essen	161	1012.6	stark bew.	WSW	22	9.4	6.8	18.7	13.8	9.4	9	2.1	1951	24.2	4.04.1953	-6.0	2.04.1996
Lüdenscheid	392	1012.6	stark bew.	W	18	7.7	5.8	17.2	11.9	7.7	6	2.8	1951	24.2	4.04.1953	-6.0	2.04.1996
Kehler Asten	859	-	Regen	W	25	4.3	4.3	14.1	8.7	4.1	4	1.7	1951	18.3	6.04.1961	-8.6	1.04.1958
Bad Lippspringe	158	1011.6	stark bew.	WSW	11	9.0	7.8	18.9	13.4	8.9	8	2.6	1951	24.3	6.04.1961	-5.1	1.04.1996
Kassel	233	1012.1	stark bew.	still	8.4	6.8	18.2	12.2	7.4	5	2.3	13	1947	24.4	4.04.1953	-5.6	2.04.1996
Göttingen	171	1012.1	bedeckt	WSW	7	8.9	7.5	18.2	13.2	8.2	6	1.5	1957	22.0	6.04.1961	-7.4	5.04.1970
Leinefelde	356	1011.8	stark bew.	WSW	18	7.7	5.1	17.6	12.4	7.6	6	2.7	1936	20.7	4.04.1953	-10.1	2.04.1944
Braunlage	610	1011.2	stark bew.	WSW	14	5.9	4.5	14.6	9.7	5.8	6	2.0	1951	15.3	4.04.1953	-11.1	1.04.1958
Brocken	1153	-	in Wolken	W	54	1.9	1.8	8.4	5.5	1.9	2	0.9	1954	24.6	4.04.1953	-7.2	8.04.1956
Artern	166	1011.7	bedeckt	SW	14	8.7	7.8	20.1	13.5	8.6	7	3.0	1951	26.2	4.04.1953	-4.9	8.04.1956
Leipzig/Flugh.	149	1011.2	stark bew.	SSW	18	10.0	7.4	18.9	13.1	9.4	8	2.9	1951	25.6	4.04.1953	-6.7	8.04.1956
Wittenberg	106	1010.5	bedeckt	SW	7	8.5	7.5	19.5	13.8	8.3	7	3.1	1917	25.6	6.04.1961	-9.6	5.04.1929
Oschatz	152	1011.5	bedeckt	WSW	11	9.7	8.4	19.5	14.1	8.8	7	4.3	1951	24.5	5.04.1985	-6.9	10.04.1990
Dresden/Flugh.	232	1011.5	wolkig	WSW	18	10.2	7.6	19.1	14.9	9.3	6	3.0	1951	25.4	7.04.1961	-7.1	1.04.1996
Dobberlug-Kir.	100	1011.0	bedeckt	SSW	14	8.8	8.3	19.1	14.4	8.4	7	2.4	1951	24.2	7.04.1961	-6.7	1.04.1996
Cottbus	70	1010.8	wolkig	WSW	14	9.7	8.2	19.4	14.6	9.2	8	2.9	1951	24.2	7.04.1961	-6.7	1.04.1996
Görlitz	240	1011.3	leicht bew.	WSW	14	8.7	7.1	18.6	14.1	7.8	5	2.7	1891	27.0	3.04.1946	-4.8	5.04.1911
Aachen	205	1013.6	stark bew.	WSW	18	8.7	7.1	19.9	13.3	8.7	8	3.5	1951	24.6	4.04.1985	-6.3	2.04.1996
Nürnberg-Barw.	486	1014.5	stark bew.	W	14	6.7	4.4	18.1	11.8	6.6	6	3.7	1951	25.2	6.04.1961	-4.3	4.04.1966
Köln-Bonn/Flugh.	100	1013.2	wolkig	WSW	11	9.5	6.5	21.9	14.1	9.5	7	3.1	1963	19.9	10.04.1969	-6.4	2.04.1996
Bendorf	129	1014.1	stark bew.	SW	7	9.8	8.1	21.0	13.6	9.5	8	2.5	1939	24.4	6.04.1961	-5.0	2.04.1958
Bad Marienberg	555	1014.0	stark bew.	W	14	6.5	5.5	16.4	10.8	6.4	6	3.8	1949	24.6	6.04.1961	-6.3	8.04.1956
Giessen	195	1013.4	stark bew.	W	14	9.5	7.7	19.8	13.5	9.2	7	3.5	1936	19.5	6.04.1961	-9.7	1.04.1958
Bad Hersfeld	272	1013.6	stark bew.	SSW	7	8.6	7.8	19.0	12.8	8.3	7	2.2	1979	21.6	1.04.1981	-5.0	2.04.1996
Wasserkuppe	925	-	in Wolken	W	22	4.9	4.9	15.5	8.7	4.8	5	2.0	1947	18.2	1.04.1981	-11.1	8.04.1956
Meiningen	453	1013.0	bedeckt	WSW	7	7.5	6.8	16.8	11.5	7.1	6	3.6	1967	23.4	4.04.1985	-6.3	10.04.1990
Schmücke	948	-	in Wolken	WSW	22	4.4	4.4	12.0	7.6	4.0	4	0.4	1951	24.3	6.04.1961	-11.5	8.04.1956
Erfurt/Flugh.	322	1012.2	stark bew.	ENE	4	7.9	6.2	18.8	12.6	7.7	5	2.7	1952				