

Amtsblatt des Deutschen Wetterdienstes

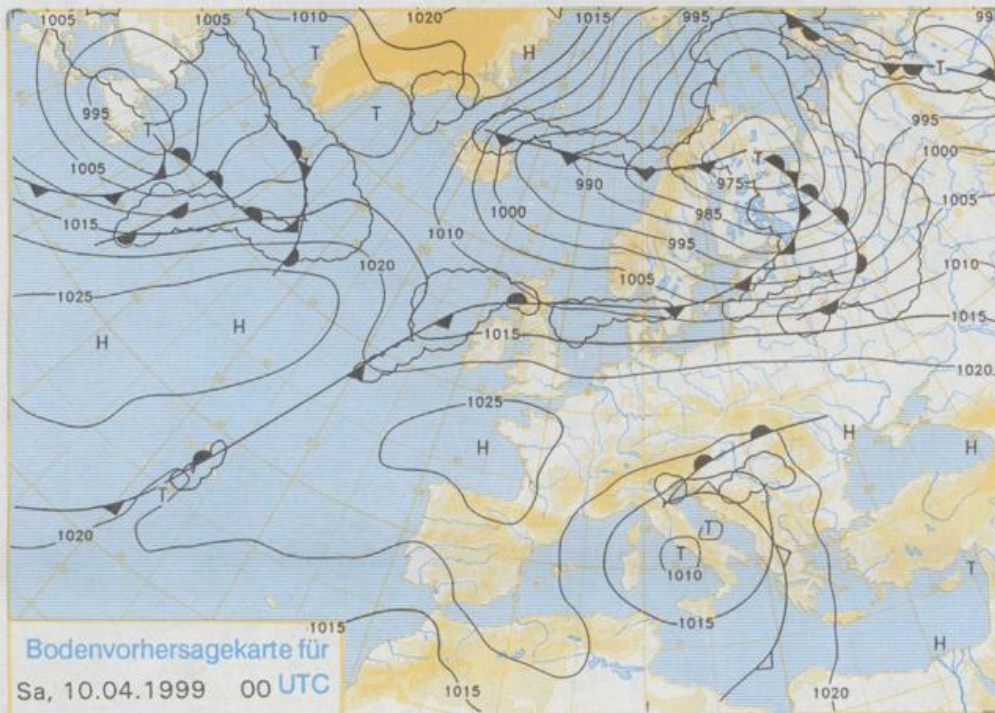
D 7311 A
 ISSN 0936-5818
 Schutzgebühr monatlich DM 30,25
 einschließlich Versandkosten,
 Einzelpreis DM 1,25
 zuzüglich Versandkosten

Druck und Verlag: Deutscher Wetterdienst
 Frankfurter Straße 135, 63067 Offenbach
 Postanschrift: 63004 (Postfach), Telefon: (069) 80 62 22 85
 Telex: 4152871, Telefax: (069) 80 62 22 85
 LZB: BLZ 505 000 00 Kto.-Nr.: 505 01004
 Erscheint täglich; nur Postbezug

Jahrgang 1999

Donnerstag, den 08. April

Nummer: 98

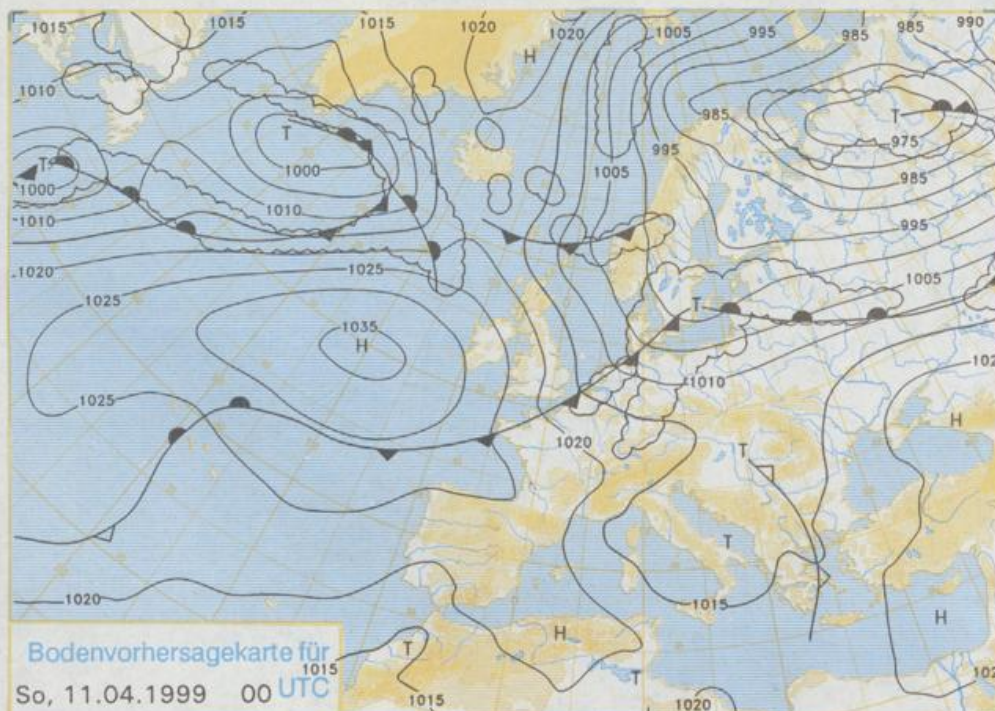


Deutschland-Vorhersage für Samstag, 10.04.99

Eine Hochdruckbrücke, die vom Atlantik zum Schwarzen Meer reicht, bestimmt das Wetter im Süden und Osten Deutschlands. Der Nordwesten wird von einer schwachen Warmfront beeinflusst. Die wellende Kaltfront über der Nordsee und den Britischen Inseln erreicht bis Samstag nacht den norddeutschen Küstenraum.

Nach Frühtemperaturen zwischen 11°C im Nordwesten und 2°C im Südosten ist es im Nordwesten stark bewölkt bis bedeckt und gelegentlich fällt etwas Regen. Im Tagesverlauf breiten sich Bewölkung und Niederschläge südostwärts aus. Abends und nachts kommt im Küstenraum stärkerer Regen auf. In der Südosthälfte herrscht wolkiges Wetter mit Aufheiterungen. Die Temperaturen erreichen Höchstwerte zwischen 14 und 18°C, bei längerem Sonnenschein sind bis 20°C möglich. Der Wind weht im Süden schwach, im Norden mäßig aus Südwest bis West.

Stereographische Projektion 1 : 60 000 000 60°N

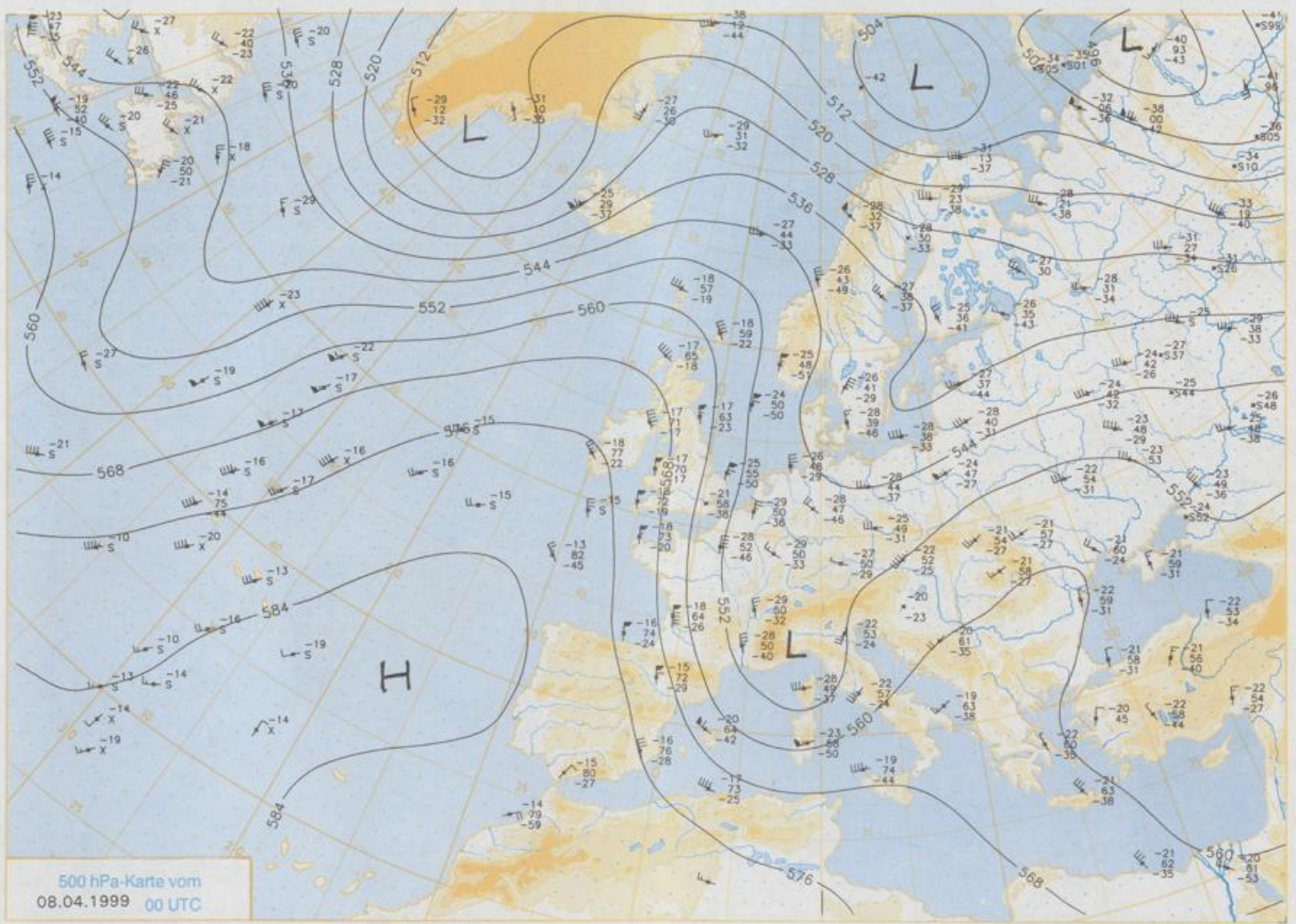


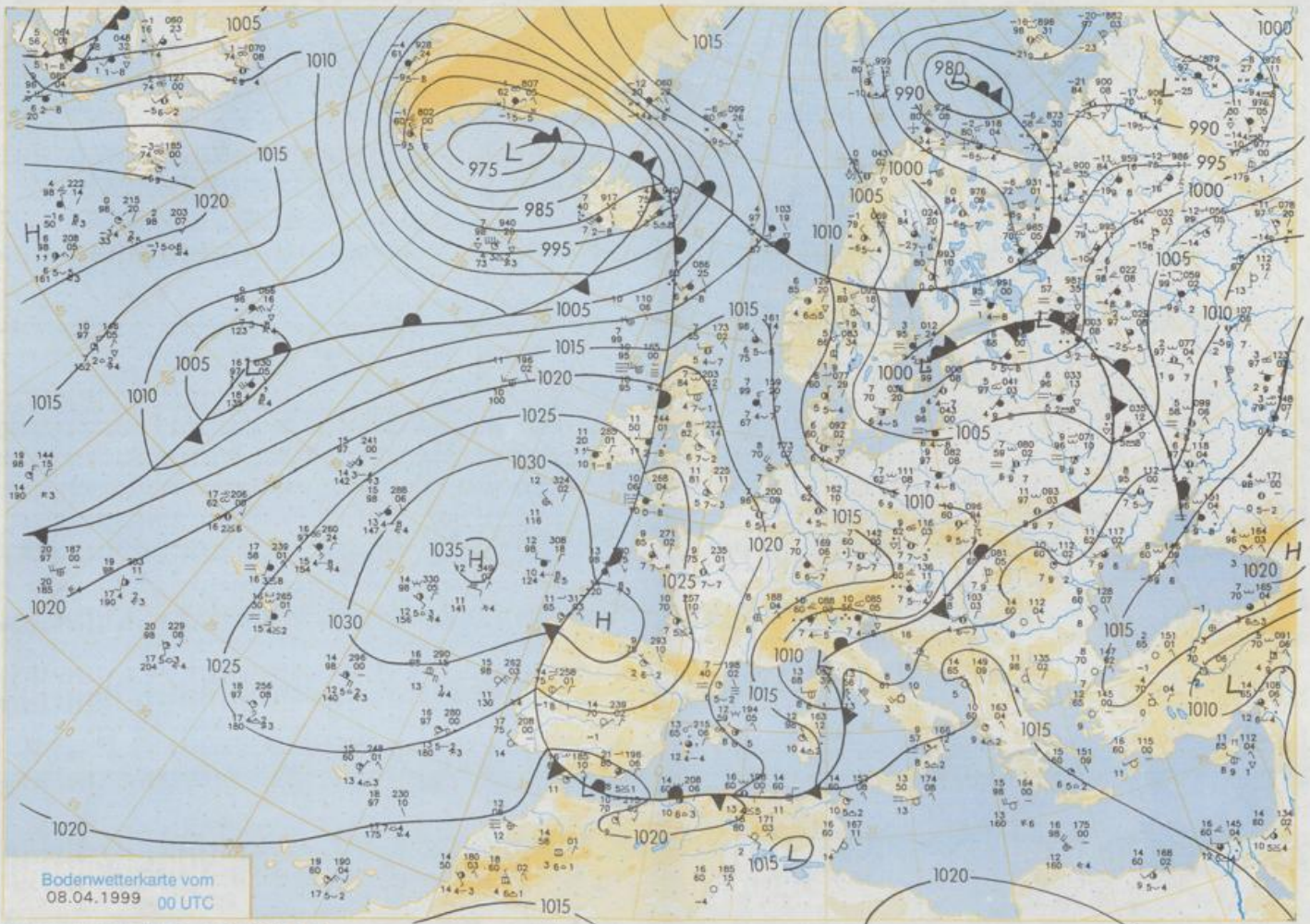
Weitere Aussichten für Sonntag, 11.04.99

Durchzug eines Regengebietes von Nordwest nach Südost, anschließend Wechsel zwischen Schauern und Auflockerungen. Leichter Temperaturrückgang.

Achtung neue Telefonnummern:

Telefon: (069) 80 62 - 42 83
 Telefax: (069) 80 62 - 41 23





Bodenwetterkarte vom
08.04.1999 00 UTC

Stereographische Projektion 1 : 30 000 000 60°N

Wettermeldungen von Donnerstag, dem 8. April 1999 06 UTC

Station	Bar.-höhe (m)	Luftdr. red.NN (hPa)	Wetter	Wind	Temperaturen (Grad C)					Sonne Vort. Std.	RR 24h mm	Schnee höhe cm	Extremwerte der Lufttemperatur in der Dekade vom 1.04. bis 10.04.						
					Luft 2 m	Tau-punkt	Max	Mittel	Min				Nacht 2 m	Nacht 5 cm	Tmax	Datum	Tmin	Datum	
																			2 m
Helgoland	8	1015,2	stark bew.	NW	32	7,0	6,2	8,6	7,4	6,8	7	2,0	0,0	1953	13,7	4.04.1957	-1,3	2.04.1946	
List / Sylt	29	1014,3	leicht bew.	N	29	6,9	5,6	8,7	7,2	6,4	5	0,0	0,0	1937	18,6	7.04.1974	-4,0	1.04.1942	
Leck	17	1014,4	leicht bew.	NNW	22	6,5	4,9	9,5	7,8	6,2	6	0,0	0,0	1974	18,3	6.04.1982	-6,1	1.04.1996	
Huzum	37	1013,3	stark bew.	NNW	22	7,2	6,0	10,3	7,8	6,1	5	1,2	0,1						
Schleswig	48	1013,9	stark bew.	NNW	14	6,7	6,7	10,3	8,0	6,0	6	0,3	1,1	1947	21,9	10.04.1952	-6,8	1.04.1952	
Kiel	31	1012,7	Sprühregen	WNW	14	6,4	4,9	10,9	8,3	6,7	4	2,1	1,1	1940	21,9	5.04.1957	-6,9	2.04.1996	
Westermarckd.	9	1011,8	bedeckt	WNW	25	6,5	6,5	10,8	7,8	6,4	6	1,8	0,7	1948	20,4	4.04.1953	-4,6	8.04.1956	
Arkona	42	1010,0	stark bew.	WNW	18	5,3	4,6	10,5	7,9	4,8	5	5,4	0,2	1951	19,3	10.04.1969	-2,8	1.04.1987	
Norderney	16	1016,9	stark bew.	NNW	43	7,5	5,4	9,7	8,2	6,8	7	2,2	0,0	1947	20,0	10.04.1952	-2,8	1.04.1958	
Bremerhaven	11	1015,4	stark bew.	NW	36	8,0	6,3	10,9	9,3	7,7	7	1,1	0,3	1949	21,8	10.04.1952	-4,9	1.04.1952	
Cuxhaven	12	1014,5	stark bew.	NW	29	7,6	5,6	10,3	8,6	7,3	7	2,9	0,1	1946	22,3	10.04.1952	-2,6	1.04.1958	
Hamburg/Flugh.	15	1013,4	bedeckt	WNW	11	7,6	5,8	11,6	9,0	7,1	7	X	0,5	1891	24,6	5.04.1946	-7,1	10.04.1941	
Lübeck	15	1012,4	stark bew.	NW	11	7,2	7,0	12,3	8,9	6,7	6	0,5	0,8	1890	23,5	4.04.1946	-7,6	9.04.1940	
Boltenhagen	17	1012,2	stark bew.	NW	18	6,8	5,7	11,5	9,0	6,6	6	0,8	0,3	1947	23,2	4.04.1953	-4,7	8.04.1958	
Schwerin	68	1011,8	stark bew.	NNW	18	6,7	5,8	11,6	9,0	6,7	6	0,1	1,1	1951	24,1	4.04.1953	-3,6	8.04.1956	
Warnemünde	10	1011,0	stark bew.	NW	25	6,4	5,2	11,7	9,4	6,3	6	0,7	1,1	1947	24,7	4.04.1953	-6,8	7.04.1956	
Teterow	50	1010,9	stark bew.	NW	14	6,7	6,2	13,0	9,3	6,4	6	1,1	0,7	1967	23,7	10.04.1969	-6,3	9.04.1990	
Barth	7	1010,3	bedeckt	WNW	14	6,8	6,5	11,6	9,2	6,5	6	1,6	0,9	1951	23,8	4.04.1953	-5,6	10.04.1958	
Greifswald	6	1009,9	stark bew.	WNW	14	7,1	6,3	13,4	9,9	6,8	7	2,4	0,3	1951	23,7	10.04.1969	-6,3	9.04.1990	
Ueckerkmünde	7	1010,3	stark bew.	WSW	22	7,1	6,3	14,3	10,3	7,1	6	1,5	3	1951	25,2	4.04.1953	-8,5	2.04.1952	
Emden	5	1017,2	stark bew.	NNW	29	7,3	7,2	11,4	8,9	6,9	6	2,2	0,1	1947	23,1	9.04.1969	-4,5	1.04.1958	
Oldenburg	20	1016,7	stark bew.	NW	22	7,0	5,5	11,6	9,0	6,6	6	1,1	4						
Bremen/Flugh.	5	1015,7	Sprühregen	WNW	25	6,7	6,4	12,3	9,2	6,8	6	1,1	1	1890	24,4	5.04.1946	-7,6	2.04.1996	
Soltau	78	1014,8	stark bew.	WNW	14	6,4	5,9	12,1	8,5	6,3	6	0,8	4	1948	23,2	10.04.1952	-7,9	2.04.1952	
Boizenburg	46	1013,1	stark bew.	WNW	18	7,1	6,3	11,4	8,9	6,6	7	0,5	0,6	1951	24,4	4.04.1953	-5,6	1.04.1958	
Lüchow	18	1013,1	bedeckt	W	14	7,0	6,3	12,4	9,9	7,0	7	1,1	0,6	1955	22,4	10.04.1969	-6,9	10.04.1990	
Seehausen/Altm.	23	1012,4	Sprühregen	W	22	6,8	5,8	13,2	10,0	6,8	7	1,4	1						
Marnitz	85	1011,9	Regen	W	22	6,7	5,4	13,6	9,0	6,5	6	1,2	2	1951	24,6	4.04.1953	-7,2	7.04.1956	
Neuruppin	39	1011,9	Schauer	W	14	7,1	6,7	12,8	9,8	7,1	6	2,1	5	1958	23,7	4.04.1985	-5,8	1.04.1996	
Neubrandenburg	80	1010,7	stark bew.	W	25	6,7	6,1	12,5	9,7	6,8	6	1,4	0,3						
Angermünde	55	1011,1	Regen	W	22	7,3	5,7	13,1	10,1	6,7	6	3,4	3	1951	25,1	4.04.1953	-5,9	9.04.1990	
Lingen	26	1018,4	stark bew.	NW	14	7,6	5,4	12,0	9,0	7,6	7	1,3	8	1951	24,2	9.04.1969	-5,9	2.04.1996	
Münst.-Osn./Flugh.	53	1017,6	stark bew.	NW	18	8,1	8,0	12,6	9,8	7,8	7	1,1	6						
Osnabrück	97	1017,7	stark bew.	NW	22	7,4	5,1	10,8	8,6	7,2	7	1,1	12	1952	22,8	10.04.1952	-5,4	1.04.1952	
Diepholz	43	1016,8	Sprühregen	WNW	18	7,0	5,3	12,1	9,5	7,0	6	1,1	3	1952	22,5	5.04.1957	-6,1	2.04.1996	
Bad Salzflen	139	1016,9	Regen	WNW	14	7,0	5,5	10,3	8,2	6,7	6	0,3	9	1935	24,0	10.04.1952	-5,3	1.04.1996	
Hannover/Flugh.	59	1015,4	Sprühregen	W	22	6,9	4,9	11,8	9,4	6,9	6	0,4	2	1936	25,0	5.04.1946	-6,7	2.04.1996	
Braunschweig	88	1015,0	bedeckt	WNW	22	7,3	5,0	12,2	9,4	7,2	6	0,7	2	1947	25,9	5.04.1946	-9,3	5.04.1911	
Gardelegen	48	1013,5	stark bew.	W	25	7,3	5,4	12,3	9,5	7,2	7	1,6	3	1947	26,1	4.04.1953	-5,4	1.04.1958	
Magdeburg	85	1014,2	stark bew.	WNW	14	7,3	5,0	13,6	9,0	7,2	6	1,7	0,0	1893	24,4	4.04.1953	-7,3	5.04.1911	
Potsdam	100	1013,0	Schauer	W	22	7,2	6,3	15,6	9,3	7,2	6	1,9	3	1876	26,3	4.04.1953	-8,1	1.04.1996	
Berlin-Temp.	49	1012,8	stark bew.	W	18	7,4	6,2	14,7	9,9	7,3	6	1,9	2	1947	24,5	4.04.1953	-6,9	1.04.1996	
Lindenberg	104	1012,6	stark bew.	W	18	7,1	6,2	13,9	9,4	6,7	5	1,9	2						
Manschnow	16	1011,5	stark bew.	WSW	14	7,8	6,5	14,0	9,3	7,0	6	2,2	5						
Düsseldorf/Flugh.	41	1019,6	Regen	WNW	14	8,2	6,3	12,8	9,4	7,8	7	0,6	6	1970	24,7	4.04.1985	-5,9	2.04.1996	
Bocholt	24	1019,0	Regen	WNW	11	8,0	6,2	12,2	8,9	7,8	8	1,1	5	1947	23,5	9.04.1969	-6,0	2.04.1996	
Essen	161	1019,6	Sprühregen	W	11	7,3	6,4	11,4	8,6	7,1	7	0,7	15	1935	23,3	5.04.1957	-3,3	1.04.1996	
Lüdenscheid	392	1018,7	Regen	WNW	18	5,4	4,5	9,0	6,7	5,4	5	0,2	6						
Kahler Asten	859	-	Schauer	NW	29	2,0	1,9	5,7	2,7	2,0	2	0,1	12	Re	1955	18,3	6.04.1961	-8,6	1.04.1958
Bad Lipspringe	158	1017,3	stark bew.	NW	14	6,6	6,0	10,5	8,2	6,5	6	0,1	4	1951	24,2	4.04.1985	-6,0	2.04.1996	
Kassel	233	1016,6	stark bew.	NNW	11	6,9	5,7	12,3	8,0	6,5	6	3,1	4	1951	24,3	6.04.1961	-5,1	1.04.1996	
Göttingen	171	1016,6	stark bew.	WNW	22	7,4	5,8	11,6	9,0	7,2	6	0,5	1	1947	24,4	4.04.1953	-5,6	2.04.1996	
Leinefelde	356	1016,0	stark bew.	W	18	6,0	4,5	10,9	8,8	5,2	4	1,9	1	1957	22,0	6.04.1961	-7,4	5.04.1970	
Braunlage	610	1015,1	Schauer	WNW	14	6,0	4,7	7,9	5,2	3,7	3	0,4	6	1936	20,7	4.04.1953	-10,1	2.04.1944	
Brocken	1153	-	Schneefall	WNW	36	0,0	-0,1	2,6	1,3	-0,1	0	-	14	36	1951	15,3	4.04.1953	-11,1	1.04.1958
Artern	166	1015,5	stark bew.	W	18	7,9	5,4	13,8	8,7	6,3	5	2,3	1	1954	24,6	4.04.1985	-7,2	8.04.1956	
Leipzig/Flugh.	149	1014,9	Regen	W	14	7,6	5,8	13,5	9,0	6,6	6	1,5	3	1951	26,2	4.04.1953	-4,9	8.04.1956	
Wittenberg	108	1013,7	stark bew.	W	14	7,4	6,3	14,4	7,8	6,5	5	2,3	4	1951	25,6	4.04.1953	-6,7	8.04.1956	
Oschatz	152	1014,6	Regen	W	18	7,3	5,7	13,1	9,7	6,9	6	0,6	0,5						
Dresden/Flugh.	232	1014,7	Regen	W	14	6,9	5,0	13,2	8,7	6,8	6	0,5	3	1917	25,6	6.04.1961	-9,6	5.04.1929	
Dobersruh-Kir.	100	1013,9	Schauer	W	18	7,7	7,0	13,6	9,8	7,2	6	1,4	0,0	1951	24,5	5.04.1985	-6,9	10.04.1990	
Cottbus	70	1013,3	stark bew.	WSW	14	8,0	5,7	14,3	10,5	7,4	6	0,4	0,2	1951	25,4	7.04.1961	-7,1	1.04.1996	
Görlitz	240	1013,5	stark bew.	W	22	7,0	4,8	13,1	9,8	6,9	6	1,5	1	1951	24,2	7.04.1961	-6,7	1.04.1996	
Aachen	205	1020,4	Regen	W	11	7,1	6,5	11,6	8,0	6,8	6	1,0	3	1891	27,0	3.04.1946	-4,8	5.04.1911	
Nürnberg-Barw.	486	1020,2	Schauer	NNW	14	4,9	4,0	9,1	5,8	4,7	4	1,0	1						