

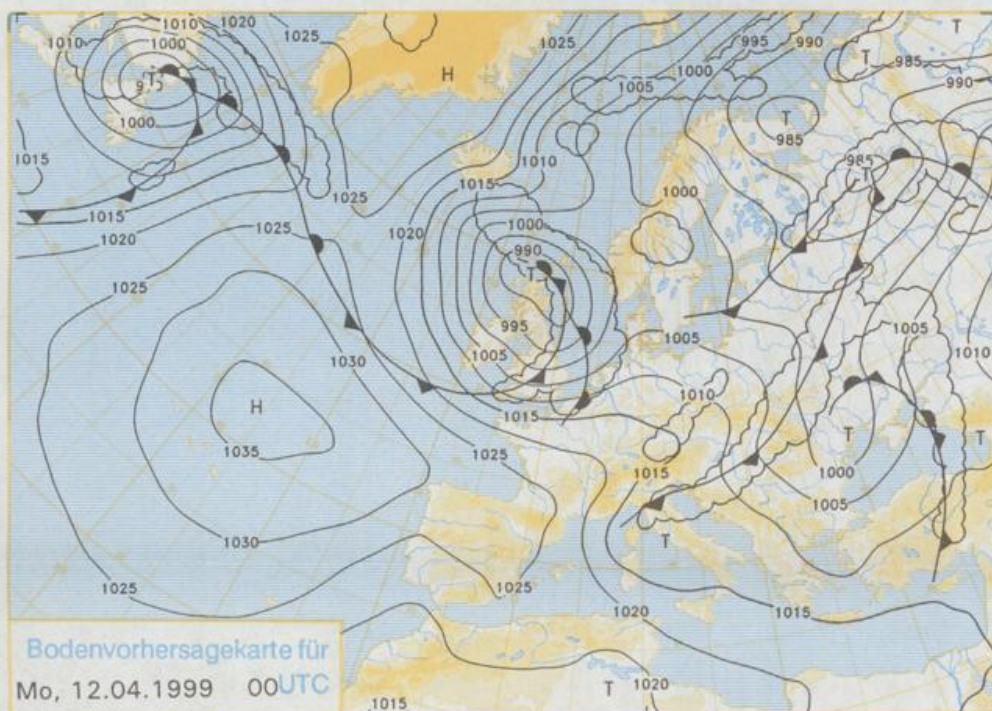
D 7311 A  
ISSN 0936-5818  
Schutzgebühr monatlich DM 30,25  
einschließlich Versandkosten,  
Einzelpreis DM 1,25  
zuzüglich Versandkosten

Druck und Verlag: Deutscher Wetterdienst  
Frankfurter Straße 135, 63067 Offenbach  
Postanschrift: 63004 (Postfach), Telefon: (069) 80 62 - 22 83  
Telex: 4152871, Telefax: (069) 80 62 - 22 83  
LZB: BLZ 505 000 00 Kto.-Nr.: 505 01004  
Erscheint täglich; nur Postbezug

Jahrgang 1999

Samstag, den 10. April

Nummer: 100

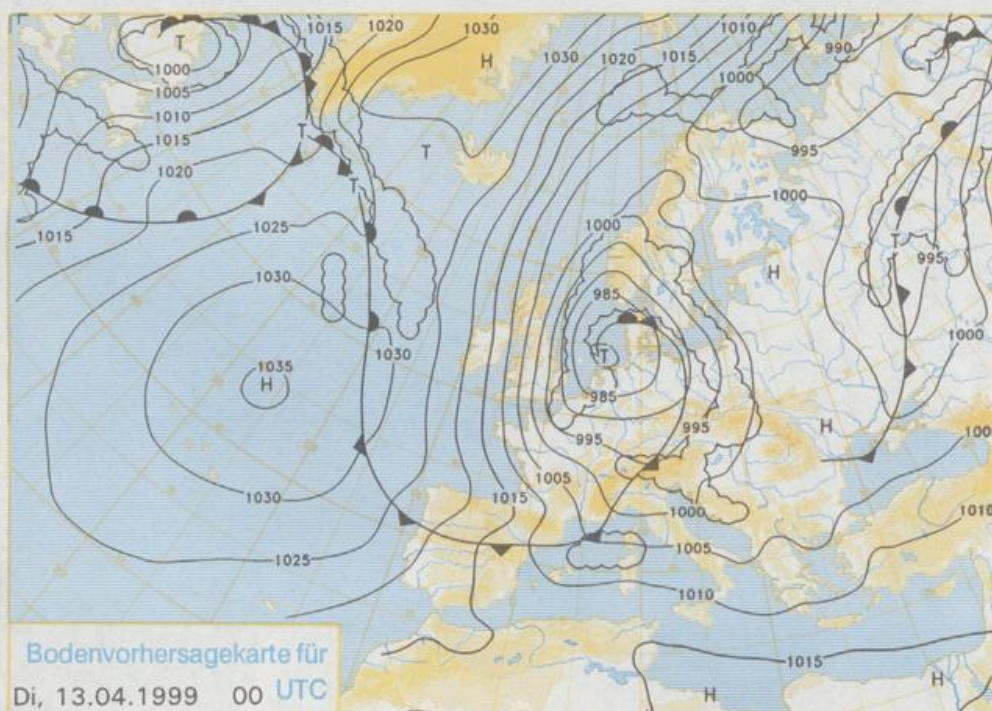


### Deutschland-Vorhersage für Montag, den 12.04.1999

Nach kurzem Zwischenhoch-einfluß greift das Frontensystem eines zur Nordsee ziehenden Sturmtiefs auf Deutschland über und überquert uns bis Montag nacht. Dahinter fließt zunächst in die Westhälfte labile Meeresluft polaren Ursprungs ein.

In der Nacht zu Montag gehen die Temperaturen auf 7 bis 2 Grad zurück. In den Früh- und Vormittagsstunden regnet es im Westen, der Regen erfaßt bis zum Mittag die gesamte Westhälfte. Im Osten Deutschlands fällt nur leichter Regen, im Südosten Deutschlands gibt es in der 1. Tageshälfte noch föhnige Aufheuerungen. Im Westen endet der Regen bis zum Mittag, danach setzen allerdings z. T. gewitterige Schauer ein. Die Temperaturen steigen auf 9 bis 13 Grad. Der Wind ist mäßig bis frisch, in Böen stark aus Süd bis Südwest.

Stereographische Projektion 1 : 60 000 000 60°N



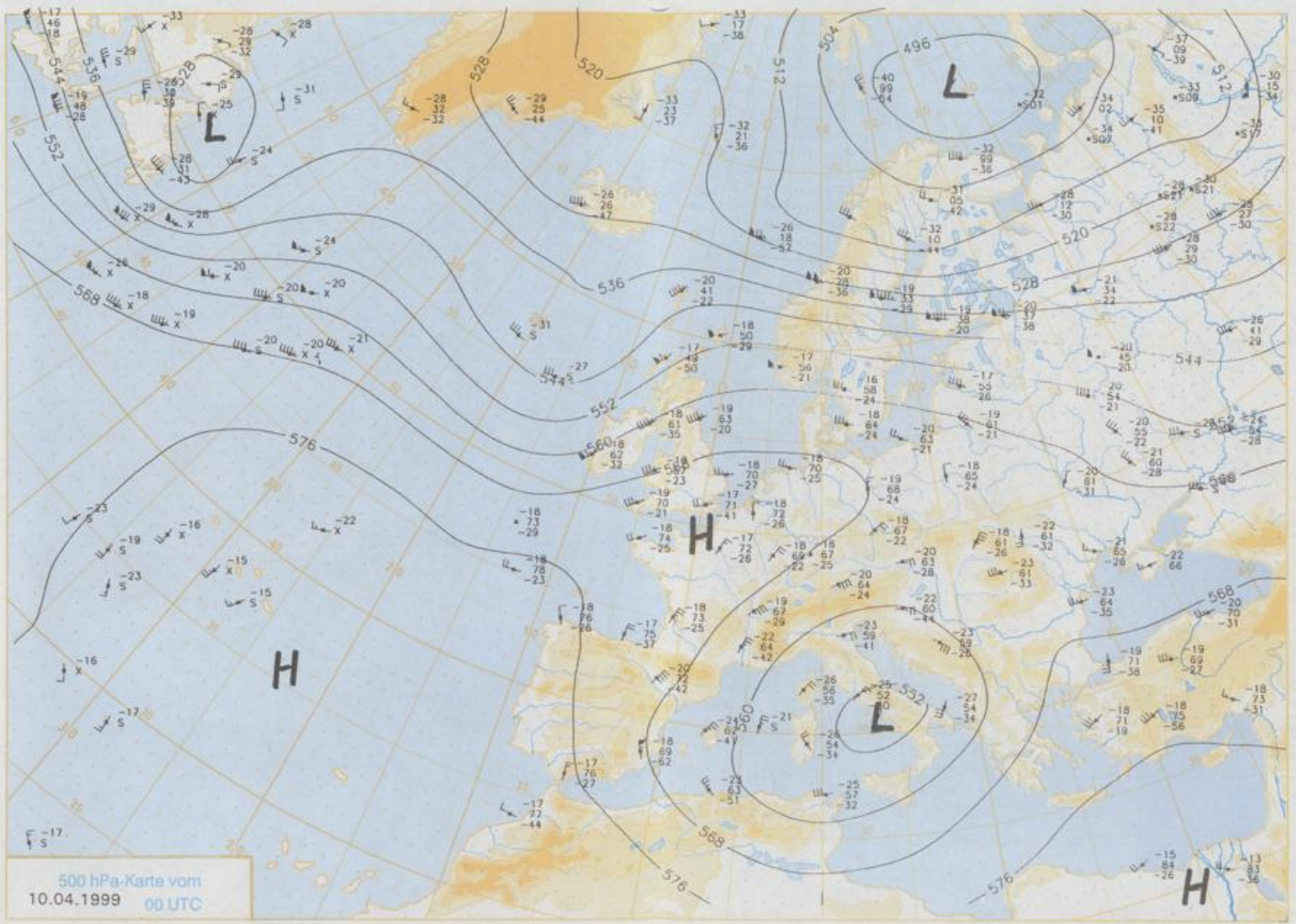
### Weitere Aussichten für Dienstag, den 13.04.1999

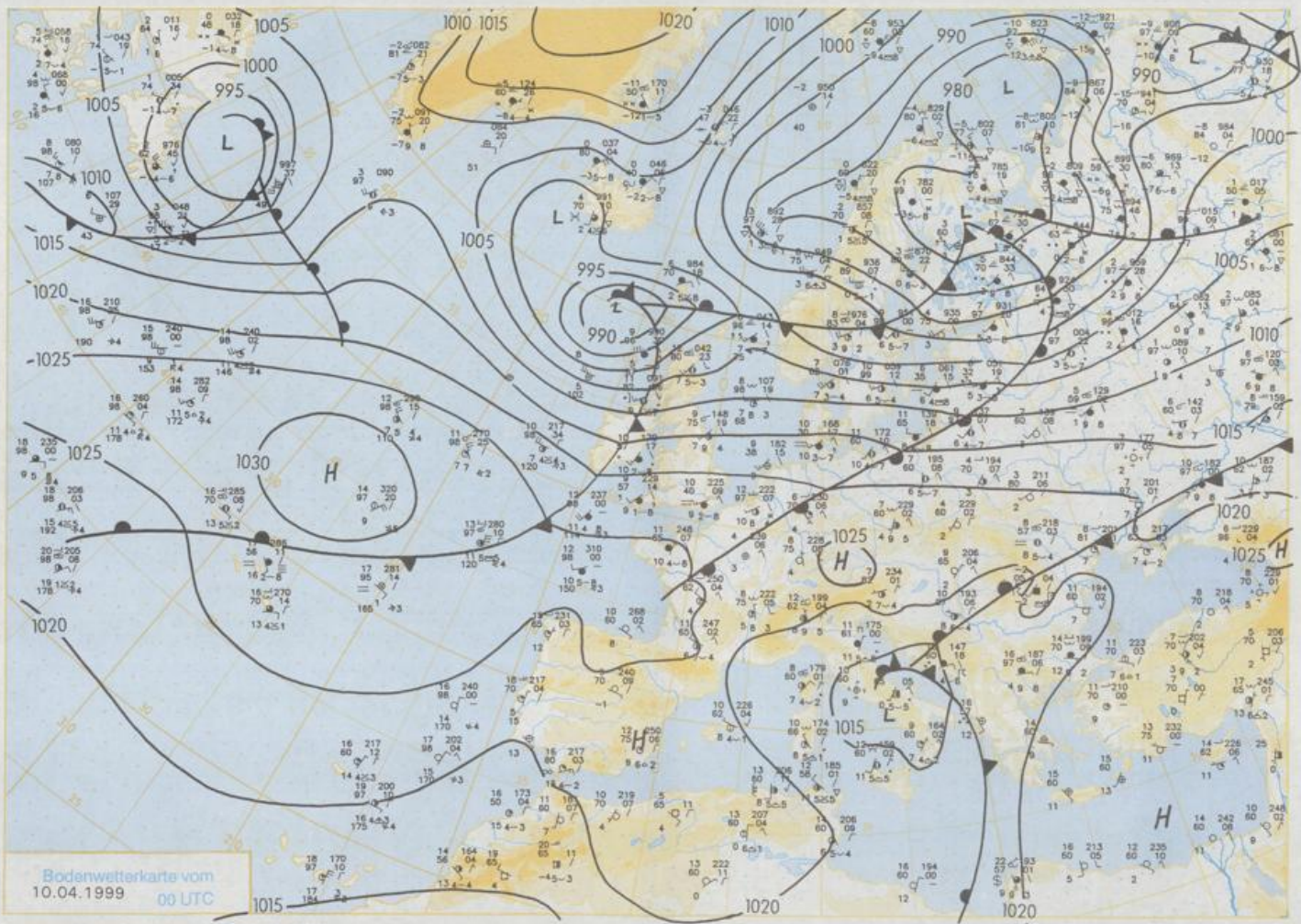
Weitere Schauer und Gewitter, leichter Temperaturrückgang.

Achtung neue Telefonnummern:

Telefon: (069) 80 62 - 42 83  
Telefax: (069) 80 62 - 41 23

Der Umwelt zuliebe: gedruckt auf chlorfrei gebleichtem Papier.





This figure is a meteorological map showing isobars and isotherms over Europe and the North Atlantic. The map includes a legend in the bottom left corner with the text: "Bodenweitterkarte vom 10.04.1999 00 UTC" and "Stereographische Projektion 1:3000000 60°N".

Wettermeldungen von Samstag, dem 10. April 1999 06 UTC

Station	Bar.- höhe (m)	Luftdr. red.NN (hPa)	Wetter	Wind km/h	Deutschland							Sonne Vort. Std.	RR 24h mm	Schnee höhe cm	Extremwerte der Lufttemperatur				
					Temperatur (Grad C)		Temperatur (Grad C)		Temperatur (Grad C)		Nacht 5 cm				in der Dekade vom 1.04. bis 10.04.	Datum	Tmin	Datum	
					Tau- punkt	Max	Vortag	Mittel	Min	2 m									seit
Helgoland	8	1014,1	bedeckt	SW	32	8,4	8,2	8,3	8,0	8,0	8	0,0		1953	13,7	4.04.1957	-1,3	2.04.1996	
List / Sylt	29	1012,2	bedeckt	WSW	29	7,6	7,6	8,2	8,2	7,6	7	0,1		1937	18,6	7.04.1974	-4,0	4.04.1942	
Leck	17	1013,5	stark bew.	SW	29	8,7	8,2	10,3	8,9	8,7	9	0,1		1974	18,3	6.04.1982	-6,1	1.04.1996	
Husum	37	1013,5	stark bew.	WSW	40	9,6	8,7	10,0	8,6	8,6	9	0,2							
Schleswig	48	1013,9	stark bew.	WSW	22	9,9	9,9	10,2	8,8	9,4	9	0,1		1947	21,9	10.04.1952	-6,8	1.04.1952	
Kiel	31	1014,3	stark bew.	SW	29	10,8	8,6	10,3	9,2	10,0	7	0,3		1940	21,9	5.04.1957	-6,9	2.04.1996	
Westermarckd.	9	1013,6	bedeckt	SW	22	9,9	9,9	9,6	8,3	8,6	9	0,4	0,0	1948	20,4	4.04.1953	-4,6	8.04.1956	
Arkona	42	1013,2	stark bew.	WSW	40	10,7	8,6	9,8	8,3	8,4	8	0,0		1951	19,3	10.04.1969	-2,8	1.04.1987	
Norderney	16	1015,3	bedeckt	SW	22	9,9	8,5	10,0	10,0	9,6	9	0,0		1947	20,0	10.04.1952	-2,8	1.04.1958	
Bremerhaven	11	1016,2	stark bew.	SW	25	10,8	9,5	12,0	10,6	10,6	10	0,0		1949	21,8	10.04.1952	-4,9	1.04.1952	
Cuxhaven	12	1015,2	stark bew.	WSW	18	10,4	9,1	11,4	9,9	10,4	9	0,8		1946	22,3	10.04.1952	-2,6	1.04.1958	
Hamburg/Flugh.	15	1015,6	stark bew.	WSW	18	11,4	9,0	12,3	10,2	11,0	10	0,0		1891	24,6	5.04.1946	-7,1	10.04.1941	
Lübeck	15	1015,1	stark bew.	WSW	18	11,7	10,8	12,2	9,9	10,9	11	0,2	0,0	1890	23,5	4.04.1946	-7,6	9.04.1990	
Boltenhagen	17	1014,8	stark bew.	SW	25	11,7	9,7	12,1	9,8	10,8	11	1,1	0,0	1951	23,2	4.04.1953	-4,7	8.04.1956	
Schwerin	68	1015,3	stark bew.	WSW	22	11,5	9,5	12,5	9,8	10,9	10	0,5	0,0	1947	24,4	4.04.1953	-6,7	1.04.1996	
Warnemünde	10	1014,4	stark bew.	SW	14	11,7	8,9	12,6	10,3	10,9	11	0,0		1951	24,1	4.04.1953	-3,6	8.04.1956	
Teterow	50	1015,4	stark bew.	SW	18	11,0	9,5	13,5	9,9	10,6	10	1,6	0,0	1947	24,7	4.04.1953	-6,8	7.04.1956	
Barth	7	1013,7	stark bew.	SW	18	11,4	8,5	12,3	9,8	10,1	10	0,0		1967	23,7	10.04.1969	-6,3	9.04.1990	
Greifswald	6	1014,5	stark bew.	WSW	18	11,3	9,0	12,9	9,8	11,0	11	0,1	0,0	1951	23,8	4.04.1953	-5,8	10.04.1958	
Ueckermünde	7	1015,5	stark bew.	SW	18	11,3	10,4	12,7	10,2	11,0	11	0,5	0,0	1951	25,2	4.04.1953	-8,5	2.04.1952	
Erden	5	1015,9	stark bew.	SSW	22	9,9	9,9	12,1	10,7	9,7	9	0,0		1947	23,1	9.04.1969	-4,5	1.04.1958	
Oldenburger	20	1016,9	stark bew.	WSW	18	10,7	8,3	12,8	10,5	9,9	9	0,0		1947	23,5	9.04.1969	-6,0	2.04.1996	
Bremen/Flugh.	5	1017,2	stark bew.	WSW	18	10,5	10,1	13,0	10,7	10,2	9	0,0		1890	24,4	5.04.1946	-7,6	2.04.1996	
Soltau	78	1017,3	wolkig	SW	14	11,4	9,2	12,9	10,7	11,2	11	0,4	0,0	1948	23,2	10.04.1952	-7,9	2.04.1952	
Boizenburg	46	1016,5	stark bew.	WSW	22	11,6	9,5	12,5	10,2	11,1	11	1,4	0,0	1951	24,4	4.04.1953	-5,6	1.04.1958	
Lüchow	18	1017,3	stark bew.	WSW	14	12,0	9,9	13,7	10,8	11,1	11	9,1		1955	22,4	10.04.1969	-6,9	10.04.1990	
Seehausen/Altm.	23	1017,2	stark bew.	WSW	18	11,8	9,0	15,0	11,4	11,5	11	3,9	0,0	1951	24,6	4.04.1953	-7,2	7.04.1956	
Mernitz	85	1016,4	stark bew.	SW	18	11,2	9,1	14,0	10,4	10,7	10	3,4	0,0	1951	24,6	4.04.1953	-7,2	7.04.1956	
Neuruppin	39	1017,1	bedeckt	WSW	11	11,3	10,5	14,5	10,9	11,2	10	3,1	0,0	1958	23,7	4.04.1985	-5,8	1.04.1996	
Neubrandenburg	80	1015,8	bedeckt	SW	25	10,8	10,2	12,8	10,0	10,5	10	2,2	0,0						
Angermünde	55	1017,0	stark bew.	WSW	14	10,7	10,2	13,4	10,4	10,4	9	5,1	0,0	1951	25,1	4.04.1953	-5,9	9.04.1990	
Lingen	26	1017,6	stark bew.	SW	14	10,0	8,7	14,3	10,9	9,8	9	0,2	0,0	1951	24,2	9.04.1969	-5,9	2.04.1996	
Münst.-Osn./Flugh.	53	1018,0	stark bew.	SW	7	11,4	11,3	15,1	11,6	11,4	10	3,6	0,0						
Osnabrück	97	1018,3	stark bew.	WSW	11	11,4	10,5	14,8	11,3	11,4	10	3,7	0,0	1952	22,8	10.04.1952	-5,4	1.04.1952	
Diepholz	43	1017,7	stark bew.	WSW	18	11,4	10,1	14,0	11,0	10,8	9	2,3	0,0	1952	22,5	5.04.1957	-6,1	2.04.1996	
Bad Salzungen	139	1018,3	Sprühregen	S	11	11,1	8,6	14,0	11,0	11,0	10	5,5	0,0	1935	24,0	10.04.1952	-5,3	1.04.1996	
Hannover/Flugh.	59	1017,5	stark bew.	SW	11	11,7	9,3	14,3	11,7	11,7	11	4,9		1936	25,0	5.04.1946	-6,7	2.04.1996	
Braunschweig	88	1018,4	stark bew.	SW	11	11,7	8,3	15,4	11,8	11,5	11	9,2		1891	25,9	5.04.1946	-7,3	5.04.1911	
Gardelegen	48	1017,8	stark bew.	SW	11	11,7	9,5	15,2	11,7	11,5	11	6,3		1947	25,9	4.04.1953	-9,0	10.04.1990	
Magdeburg	85	1018,7	bedeckt	WSW	7	11,8	9,2	15,8	11,6	11,3	11	8,3		1947	26,1	4.04.1953	-5,4	1.04.1958	
Potsdam	100	1018,3	stark bew.	WSW	14	11,4	9,0	15,7	10,6	10,8	10	5,3		1893	26,4	4.04.1953	-7,3	5.04.1911	
Berlin-Temp.	49	1018,0	stark bew.	W	14	12,1	9,1	15,0	11,4	12,1	11	4,8		1876	26,3	4.04.1953	-8,1	1.04.1996	
Lindenberg	104	1018,2	stark bew.	WSW	11	10,4	7,6	14,7	10,0	10,0	6	5,4		1947	24,5	4.04.1953	-6,9	1.04.1996	
Manschnow	16	1017,0	stark bew.	WSW	14	11,1	8,5	14,1	9,6	9,8	7	5,7							
Düsseldorf/Flugh.	41	1019,5	stark bew.	SW	11	10,9	9,2	17,3	11,7	9,7	7	9,1		1970	24,7	4.04.1985	-5,9	2.04.1996	
Bocholt	24	1018,4	bedeckt	SW	11	11,0	9,2	15,7	11,2	10,4	9	3,9		1947	23,5	9.04.1969	-6,0	2.04.1996	
Essen	161	1019,7	Sprühregen	SSW	14	9,6	7,5	16,3	11,8	9,6	8	8,7	0,0	1935	23,3	5.04.1957	-3,3	1.04.1996	
Lüdenscheid	392	1019,9	bedeckt	WSW	11	7,8	5,3	14,3	8,7	7,2	4	10,7							
Kahler Asten	859	-	leicht bew.	WSW	18	5,1	3,5	12,1	6,6	4,9	3	11,6		Re	1955	18,3	6.04.1961	-8,6	1.04.1958
Bad Lippspringe	158	1019,1	stark bew.	S	7	10,3	7,6	15,2	10,8	9,7	8	8,5		1951	24,2	4.04.1985	-6,0	2.04.1996	
Kassel	233	1020,0	leicht bew.	SSW	11	7,1	4,8	16,6	9,6	6,6	5	9,8		1951	24,3	6.04.1961	-5,1	1.04.1996	
Göttingen	171	1019,6	stark bew.	SSE	4	9,7	6,1	16,7	10,4	9,7	8	10,0	0,0	1947	24,4	4.04.1953	-5,6	2.04.1996	
Leinefelde	356	1019,7	stark bew.	WSW	11	8,8	3,5	14,5	9,6	7,7	3	11,2		1957	22,0	6.04.1961	-7,4	5.04.1970	
Braunlage	610	1019,3	bedeckt	W	4	7,1	4,3	12,2	8,5	6,3	3	11,9	0,0	1936	20,7	4.04.1953	-10,1	2.04.1944	
Brocken	1153	-	Sprühregen	WSW	32	4,1	3,9	7,8	4,6	3,9	3	12,2	0,0	28	1951	15,3	4.04.1953	-11,1	1.04.1958
Artern	166	1019,8	stark bew.	SW	14	9,4	5,1	16,4	10,8	7,8	5	10,3		1954	24,6	4.04.1985	-7,2	8.04.1956	
Leipzig/Flugh.	149	1019,6	stark bew.	S	11	8,3	5,2	15,7	10,7	7,8	5	7,4		1951	26,2	4.04.1953	-4,9	8.04.1956	
Wittenberg	106	1018,9	bedeckt	WSW	7	10,2	6,5	16,0	10,8	9,8	6	7,4	0,0	1951	25,6	4.04.1953	-6,7	8.04.1956	
Oschatz	152	1019,6	stark bew.	WSW	22	8,5	5,2	15,2	9,0	6,8	4	6,7							
Dresden/Flugh.	232	1020,2	wolkig	S	11	6,9	4,0	13,9	9,6	5,6	2	4,7		1917	25,6	6.04.1961	-9,6	5.04.1929	
Doberlug-Kir.	100	1019,3	bedeckt	SSW	11	8,4	7,6	14,9	8,6	5,8	3	5,8	0,0	1951	24,5	5.04.1985	-6,9	10.04.1990	
Cottbus	70	1019,0	stark bew.	WSW	11	9,0	5,5	15,0	8,4	6,4	3	6,0		1951	25,4	7.04.1961	-7,1	1.04.1996	
Görlitz	240	1019,1	stark bew.	SW	7	7,9	4,7	13,3	8,8	6,0	2	5,9		1951	24,2	7.04.1961	-6,7	1.04.1996	
Aachen	205	1019,6	Regen	SSW	7	10,3	9,4	17,2	11,2	9,5	7	11,6	0,0						