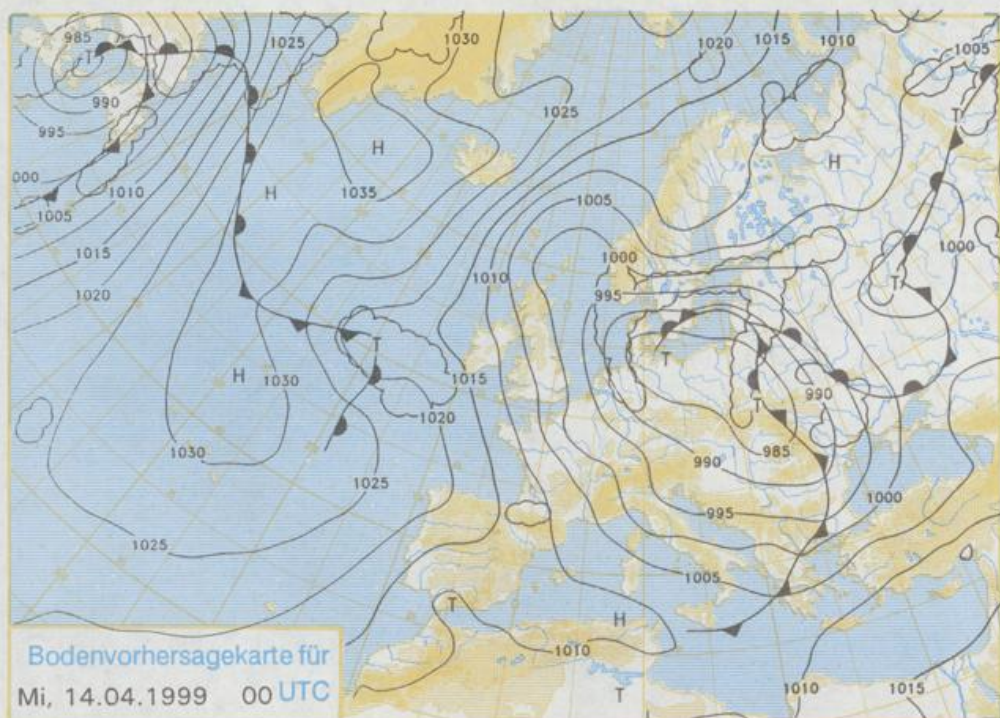


Deutschland-Vorhersage  
für Dienstag, 13.04.1999

Das Nordseetief verlagert sich noch etwas nach Osten. Es bestimmt mit hochreichender Kaltluft das Wetter in ganz Deutschland. Zwischen ihm und einer Randtiefentwicklung über dem östlichen Mitteleuropa könnte nur in Ostsachsen und dem südlichen Brandenburg ein flacher Zwischenhochkeil stundenweise eine Besserung bringen. In allen anderen Teilen des Vorhersagegebietes ist es wechselnd, überwiegend stark bewölkt. Häufig kommt es zu kräftiger Schauerbildung und auch einzelnen Gewittern. Im Bergland dauern die Niederschläge länger an und fallen vielfach als Schnee. Die tiefsten Temperaturen liegen morgens bei oder etwas unter 5° und steigen tagsüber auf 9 bis 14°C, wobei die niedrigeren Werte im Westen und die höheren in Odnähe erreicht werden. Der Wind dreht im Tagesverlauf von Südwest über West auf Nord und schwächt sich im ganzen ab.

Stereographische Projektion 1 : 60 000 000 60°N

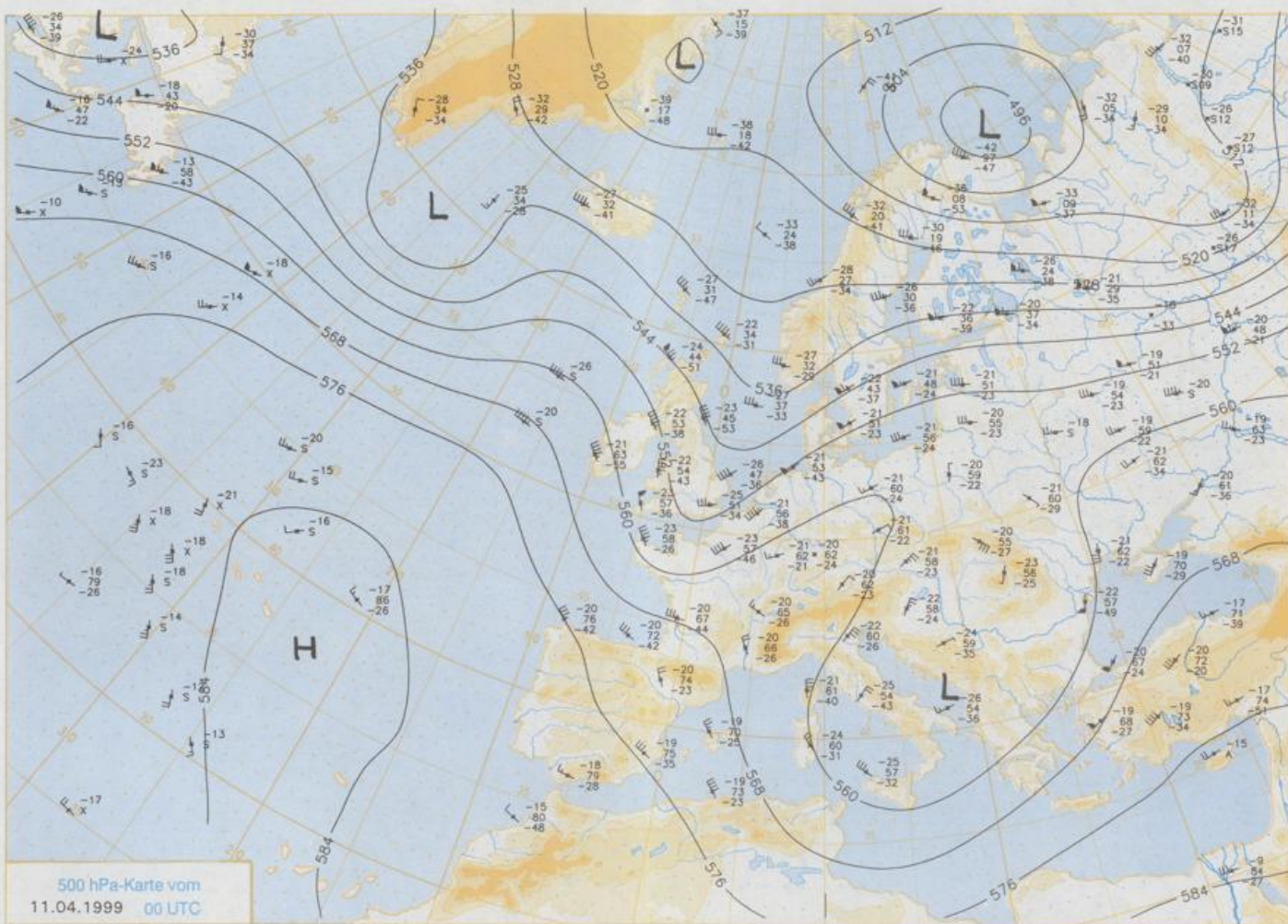


Weitere Aussichten für  
Mittwoch, 14.04.1999

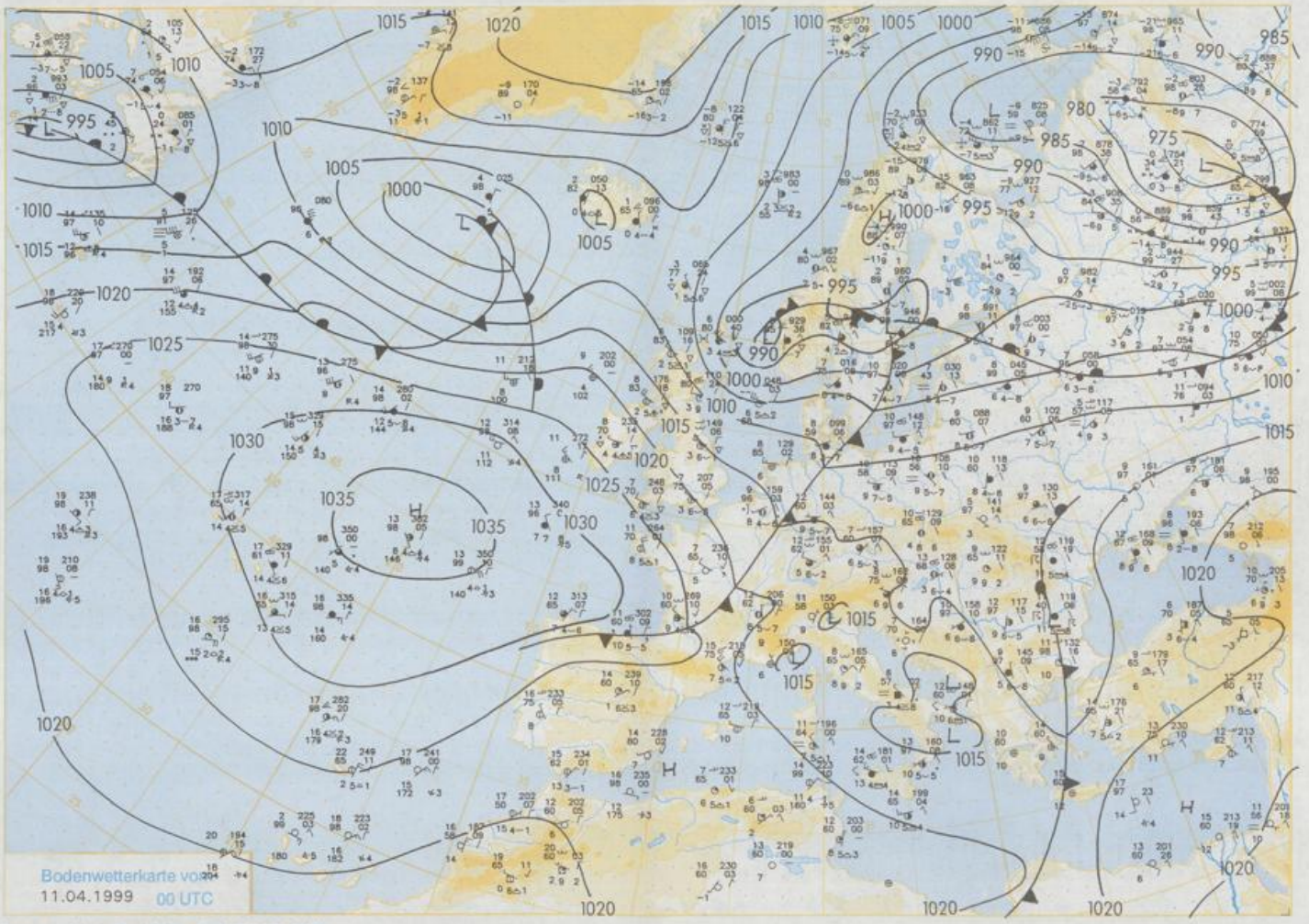
Weiterhin wechselhaft und  
noch etwas kälter.

Achtung neue Telefonnummern:

Telefon: (069) 80 62 - 42 83  
Telefax: (069) 80 62 - 41 23



Stereographische Projektion 1 : 30 000 000 60°N



Bodenwetterkarte von  
11.04.1999 00 UTC

Stereographische Projektion 1 : 30 000 000 60°N

Wettermeldungen von Sonntag, dem 11. April 1999 06 UTC

Station	Bar.-höhe (m)	Luftdr. red. NN (hPa)	Wetter	Wind km/h	Deutschland							Sonne Vorl. Std.	RR 24h mm	Schnee höhe cm	Extremwerte der Lufttemperatur in der Dekade vom 11.04. bis 20.04.				
					Temperatur (Grad C)		Temperatur (Grad C)		Temperatur (Grad C)		Temperatur (Grad C)				Tmax	Tmin	Datum	Datum	
					Luft	Tau-punkt	Max	Mittel	Min	Nacht	2 m								5 cm
Helgoland	8 1009.6		wolkenlos	W 32	7.2	5.9	9.8	8.3	7.1	6	0.3	2	1953	15.8	19.04.1988	-2.1	14.04.1986		
Lilj / Sylt	29 1007.0		wolkenlos	W 36	6.8	5.3	10.5	8.0	6.6	6	2.3	0.3	1937	21.4	04.1948	-3.7	14.04.1986		
Loock	17 1008.2		wolkenlos	WSW 18	9.4	8.1	10.6	12.4	9.4	7	2.6	0.8	1974	22.5	20.04.1996	-5.8	18.04.1991		
Huum	37 1008.3		leicht bew.	W 25	7.1	5.8	11.0	9.0	5.9	4	0.6	0							
Schleswig	48 1008.8		leicht bew.	WSW 14	6.4	5.5	11.1	9.6	6.2	5	0.8	0	1947	25.2	18.04.1948	-5.3	12.04.1987		
Kiel	31 1008.5		leicht bew.	SW 18	7.1	5.0	12.8	10.4	6.8	5	0.3	0	1940	24.2	14.04.1989	-6.7	12.04.1986		
Westermarckf.	9 1008.1		leicht bew.	WSW 25	7.1	7.1	10.9	9.2	6.9	6	0.1	0	1948	21.8	20.04.1986	-2.0	14.04.1986		
Arkona	42 1007.6		wolkig	WSW 36	7.2	6.3	12.4	10.3	7.0	7	1.2	0	1951	24.0	20.04.1988	-2.8	14.04.1970		
Nardenersee	16 1011.2		leicht bew.	W 32	7.7	5.0	13.1	10.0	7.6	7	0.9	1	1947	24.2	18.04.1968	-2.4	12.04.1986		
Bremerhaven	11 1011.3		leicht bew.	W 22	7.6	6.0	15.2	11.8	7.5	6	1.4	0.0	1949	24.9	19.04.1964	-3.0	14.04.1970		
Cuxhaven	12 1010.0		leicht bew.	W 22	7.9	5.9	14.0	10.9	7.9	5	0.6	0	1946	24.7	14.04.1959	-2.1	14.04.1986		
Hamburg/Flugh.	15 1009.9		leicht bew.	W 11	8.5	6.5	12.6	12.4	8.4	7	2.1	0.0	1891	26.3	12.04.1939	-6.5	12.04.1986		
Lübeck	15 1009.5		Regen	W 7	8.6	7.8	16.2	12.3	8.5	7	0.4	0.0	1980	26.0	18.04.1948	-8.4	12.04.1986		
Boltenhagen	17 1009.4		leicht bew.	WSW 22	8.7	6.7	15.9	11.6	8.6	8	1.8	0	1951	24.5	20.04.1988	-4.3	15.04.1957		
Schwin	68 1009.4		wolkig	W 18	9.4	7.5	16.5	13.2	9.4	9	4.3	0.0	1947	24.8	20.04.1988	-5.1	12.04.1986		
Warnemünde	10 1008.5		leicht bew.	W 29	8.3	6.3	15.4	11.2	8.8	9	2.3	0	1951	24.7	20.04.1988	-4.0	13.04.1987		
Astrow	50 1009.2		leicht bew.	WSW 18	9.7	8.0	17.0	14.2	9.4	9	4.1	0.0	1947	24.7	20.04.1986	-5.7	12.04.1986		
Barth	7 1008.2		wolkig	WSW 14	8.6	6.3	15.9	12.0	8.6	8	3.2	0	1967	26.5	20.04.1988	-5.8	12.04.1986		
Greifswald	6 1008.3		stark bew.	WSW 14	10.0	7.8	17.1	13.8	9.7	8	1.1	0.0	1951	25.1	20.04.1986	-10.6	13.04.1957		
Usedom	7 1008.9		wolkig	W 18	10.4	9.0	17.0	12.9	8.3	8	2.1	0	1951	25.2	14.04.1961	-5.9	13.04.1958		
Emden	5 1011.7		leicht bew.	WSW 18	6.2	6.1	13.4	10.3	5.8	4	0.2	0.9	1947	25.0	19.04.1964	-4.0	12.04.1986		
Odenburg	20 1012.5		leicht bew.	W 11	6.6	4.5	15.6	11.6	6.4	5	0.9	0.3							
Bremen/Flugh.	5 1011.9		stark bew.	W 18	7.2	6.2	15.4	12.0	7.1	6	1.3	0.0	1890	26.3	17.04.1949	-6.2	12.04.1986		
Soltau	78 1011.4		stark bew.	W 11	8.9	8.3	15.1	12.7	8.9	9	1.3	1	1948	25.8	12.04.1952	-9.0	12.04.1986		
Boizenburg	46 1010.4		wolkig	W 14	9.4	8.0	15.9	13.1	9.4	9	2.5	0.0	1951	25.2	13.04.1952	-5.6	12.04.1986		
Lüchow	18 1010.6		Regen	W 7	10.0	8.8	16.8	13.2	10.0	9	1.6	0.0	1955	25.2	20.04.1986	-6.1	13.04.1957		
Saahausen/Altm.	23 1011.3		Regen	W 11	9.4	8.1	17.2	13.1	9.4	9	2.5	1							
Mernitz	85 1009.9		stark bew.	W 11	9.7	7.3	17.3	13.1	9.8	9	3.3	0	1951	25.0	20.04.1988	-6.4	12.04.1986		
Neuruppin	39 1009.9		Regen	W 7	10.2	9.7	17.3	12.6	9.4	7	1.2	0.0	1958	24.1	14.04.1961	-4.4	13.04.1986		
Neubrandenburg	80 1009.2		stark bew.	W 14	9.8	9.2	16.2	12.2	9.4	8	2.0	0							
Angermünde	55 1009.4		bedeckt	W 14	10.3	9.1	17.0	12.8	8.8	7	1.7	2	1951	25.9	19.04.1968	-6.3	15.04.1957		
Lingen	26 1013.2		leicht bew.	W 7	6.9	5.8	15.4	12.0	6.9	6	0.7	2	1951	27.0	20.04.1968	-5.6	12.04.1986		
Müritzer-See/Flugh.	53 1013.8		stark bew.	W 11	7.8	7.7	15.1	12.2	7.3	6	1.0	0.6							
Osnabrück	97 1013.6		stark bew.	W 11	7.3	6.7	14.8	12.3	7.2	6	1.5	2	1952	26.3	20.04.1968	-5.3	12.04.1986		
Diepholz	43 1012.8		leicht bew.	W 18	7.9	6.1	15.0	12.5	7.8	7	1.4	0.7	1952	26.4	20.04.1968	-6.0	12.04.1986		
Bad Salzungen	139 1013.0		wolkig	WNW 11	8.0	6.6	14.0	12.1	8.0	7	1.1	2	1935	27.0	20.04.1988	-5.7	12.04.1986		
Hannover/Flugh.	59 1011.1		stark bew.	WNW 18	9.4	8.0	15.2	13.1	9.4	9	2.5	1	1936	27.2	12.04.1939	-6.3	12.04.1986		
Braunschweig	88 1011.6		Regen	W 14	10.1	9.2	16.7	12.8	10.0	9	5.6	0.4	1891	27.0	16.04.1904	-5.4	12.04.1986		
Gevelingen	48 1010.8		Sprühregen	WSW 11	10.1	9.1	16.8	12.4	9.8	7	4.8	0.1	1947	25.9	20.04.1986	-11.0	12.04.1986		
Magdeburg	85 1011.2		Regen	W 7	10.3	9.0	18.2	12.6	9.9	6	6.2	0.0	1947	27.6	18.04.1949	-6.9	12.04.1986		
Potsdam	100 1010.8		stark bew.	WSW 14	10.6	9.0	18.6	12.2	9.2	7	3.1	0	1893	28.3	15.04.1942	-6.4	12.04.1913		
Berlin-Temp.	49 1010.5		stark bew.	W 18	11.1	8.8	18.1	14.1	11.0	8	1.1	0.0	1876	27.4	18.04.1880	-5.7	15.04.1913		
Lindenberg	104 1010.6		stark bew.	W 11	8.6	8.0	16.4	12.8	7.4	5	0.8	0	1947	26.6	18.04.1949	-6.1	12.04.1986		
Manchnow	16 1009.2		stark bew.	W 7	10.6	9.1	17.2	12.2	7.9	4	1.2	0.0							
Düsseldorf/Flugh.	41 1015.2		stark bew.	NW 14	8.9	7.2	15.8	12.4	8.9	8	1.3	3	1970	26.1	19.04.1988	-5.8	12.04.1986		
Bocholt	24 1014.6		stark bew.	WNW 14	8.1	5.5	14.0	11.0	8.0	7	0.3	2	1947	27.2	20.04.1968	-5.6	12.04.1986		
Essen	161 1013.9		stark bew.	WNW 11	9.0	5.9	15.2	11.7	8.0	7	1.2	2	1935	27.5	18.04.1949	-4.8	12.04.1986		
Lüdenscheid	392 1014.6		stark bew.	WNW 11	6.7	5.5	13.7	10.0	6.7	6	1.6	2							
Kehler Asten	859 -		Regen	NW 22	4.5	4.5	10.9	7.4	4.5	5	2.2	1	1955	20.7	20.04.1988	-11.3	12.04.1986		
Bad Lippspringe	158 1013.5		stark bew.	WNW 11	8.5	7.5	15.2	12.4	8.4	8	2.3	3	1951	26.4	12.04.1952	-6.5	12.04.1986		
Kassel	233 -		Regen	still	7.9	6.1	17.2	12.0	8.2	7	0.6	0.6	1951	27.6	20.04.1988	-7.4	12.04.1986		
Göttingen	171 1012.5		Regen	W 11	9.9	8.4	17.3	12.4	9.9	8	5.6	0.2	1947	28.2	18.04.1949	-6.0	11.04.1954		
Leinefelde	356 1012.3		Regen	W 14	8.7	7.7	16.5	12.2	8.7	8	6.9	1	1957	25.5	18.04.1964	-7.3	12.04.1986		
Braunlage	610 1011.3		Regen	W 11	7.0	5.1	14.2	9.3	7.0	6	5.3	1	1936	24.3	18.04.1949	-11.0	12.04.1986		
Rocken	1153 -		Regen	W 40	3.4	3.2	8.5	3.3	3.4	4	6.4	23	1951	18.3	15.04.1959	-12.0	11.04.1986		
Artern	166 1012.0		stark bew.	WSW 7	11.6	9.1	17.0	11.4	11.3	11	2.6	0.0	1954	26.2	20.04.1986	-6.5	13.04.1986		
Leipzig/Flugh.	149 1011.3		stark bew.	SW 11	11.3	8.5	18.0	13.0	10.9	8	7.9	0	1951	26.0	19.04.1968	-6.0	13.04.1986		
Wittenberg	106 1010.9		stark bew.	W 7	10.9	8.5	18.2	13.0	9.8	8	2.1	0.0	1951	25.5	19.04.1968	-6.0	12.04.1986		
Oschatz	152 1011.7		stark bew.	WSW 11	10.2	8.4	18.1	11.4	8.8	6	7.4	0.0	1917	28.0	17.04.1934	-6.3	13.04.1986		
Dresden/Flugh.	232 1011.7		stark bew.	SW 7	8.9	8.1	17.2	12.2	8.8	7	3.3	0	1951	25.2	20.04.1986	-8.9	12.04.1986		
Dobersberg/Kir.	100 1011.4		stark bew.	W 11	10.9	10.1	17.9	13.3	7.7	5	3.1	0.0	1951	26.8	18.04.1968	-6.6	13.04.1986		
Cottbus	70 1010.8		leicht bew.	WSW 7	10.7	8.4	17.7	11.9	10.4	6	1.1	0.0	1951	26.8	18.04.1968	-6.6	13.04.1986		
Görlitz	240 1010.8		Regen	WSW 7	9.2	8.0	16.8	11.8	8.1	5	4.8	0.2	1951	24.0	20.04.1988	-5.6	12.04.1986		
Aachen	205 1015.5		Regen	NW 11	8.3	7.7	16.1	11.5	8.2	8	2.8	1	1891	29.3	18.04.1949	-4.7	12.04.1986		
Nürnberg-Barw.	486 1015.5		stark bew.	W 14	5.8	5.2	13.5	9.2	5.7	4	5.1	1							
Köln-Bonn/Flugh.	100 1014.4		bedeckt	NW 14	6.8	6.2	13.9	12.2	6.										