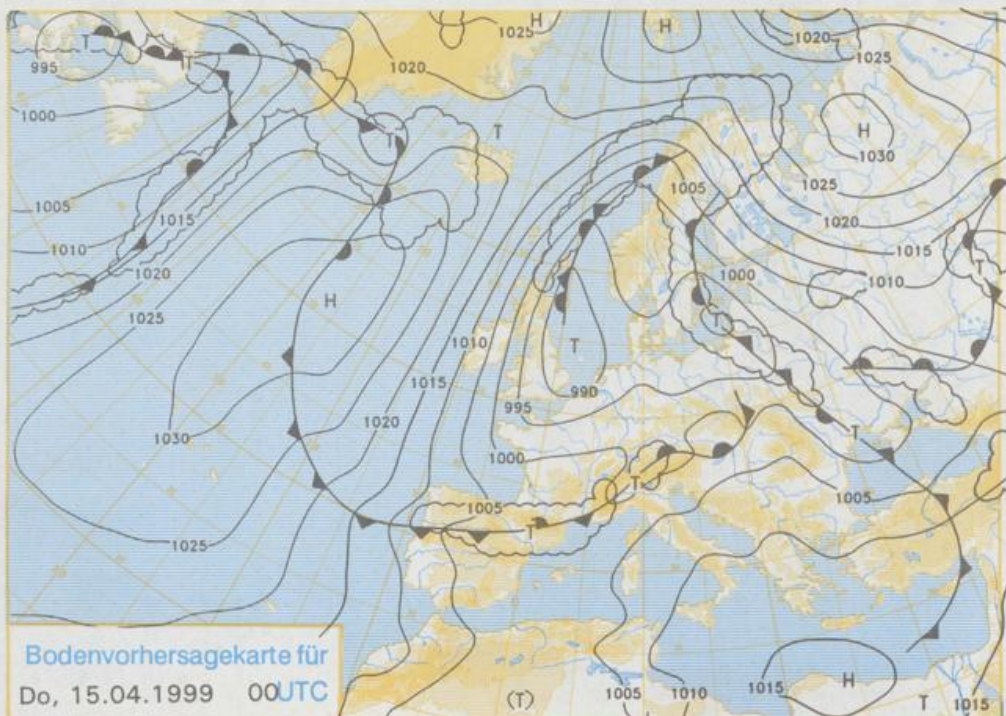


Deutschland-Vorhersage für Mittwoch, 14.04.99

An der Südflanke eines Tiefs über der Nordsee wird mit einer nordwestlichen Strömung in Staffeln zunehmend kältere Meeresluft nach Mitteleuropa geführt. Ein Zwischenhoch über der Osthälfte Deutschlands wird im Tagesverlauf rasch abgebaut. Im Norden und Nordosten überwiegt am Mittwoch starke Bewölkung mit nur vereinzelt Schauern. Nach einer im Westen vielfach gering bewölkten oder klaren Nacht setzen in den Frühstunden Niederschläge ein, die anfangs bis in tiefere Lagen als Schnee fallen können. Im Osten beginnt der Tag freundlich, im Tagesverlauf breiten sich Regen, Graupelschauer und einzelne Gewitter nach Süden und Osten hin aus. Im Westen lockert die Bewölkung wieder auf. Nach Frühtemperaturen um 0°C und örtlich leichtem Frost erreichen die Höchstwerte am Tage meist zwischen 6 und 10°C und im Osten bis 12°C. Der Wind weht allgemein schwach aus West bis Süd, frischt in Schauernähe böig auf, im Nordosten kommt er aus Ost.

Stereographische Projektion 1 : 60 000 000 60°N

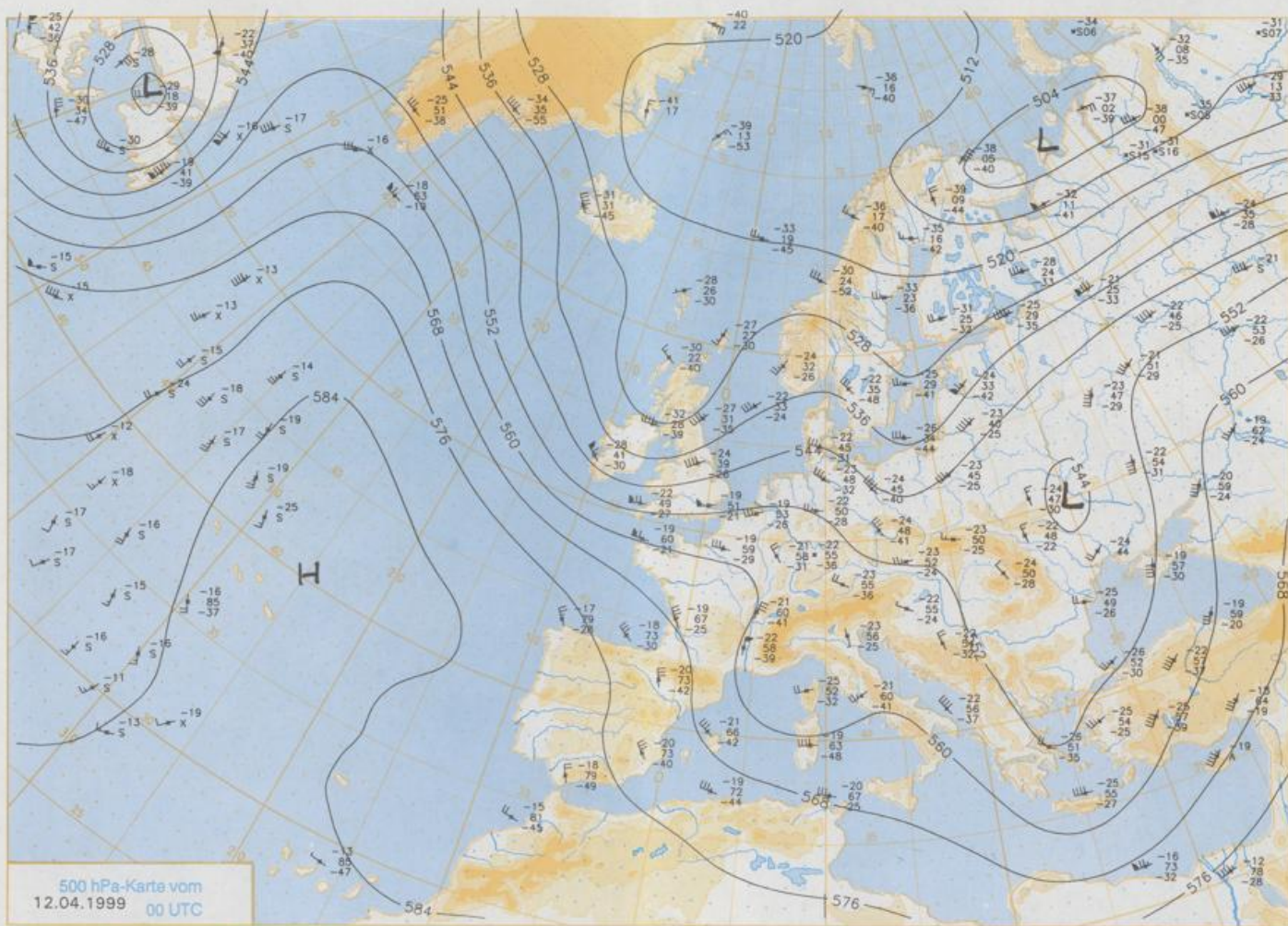


Weitere Aussichten für Donnerstag, 15.04.99

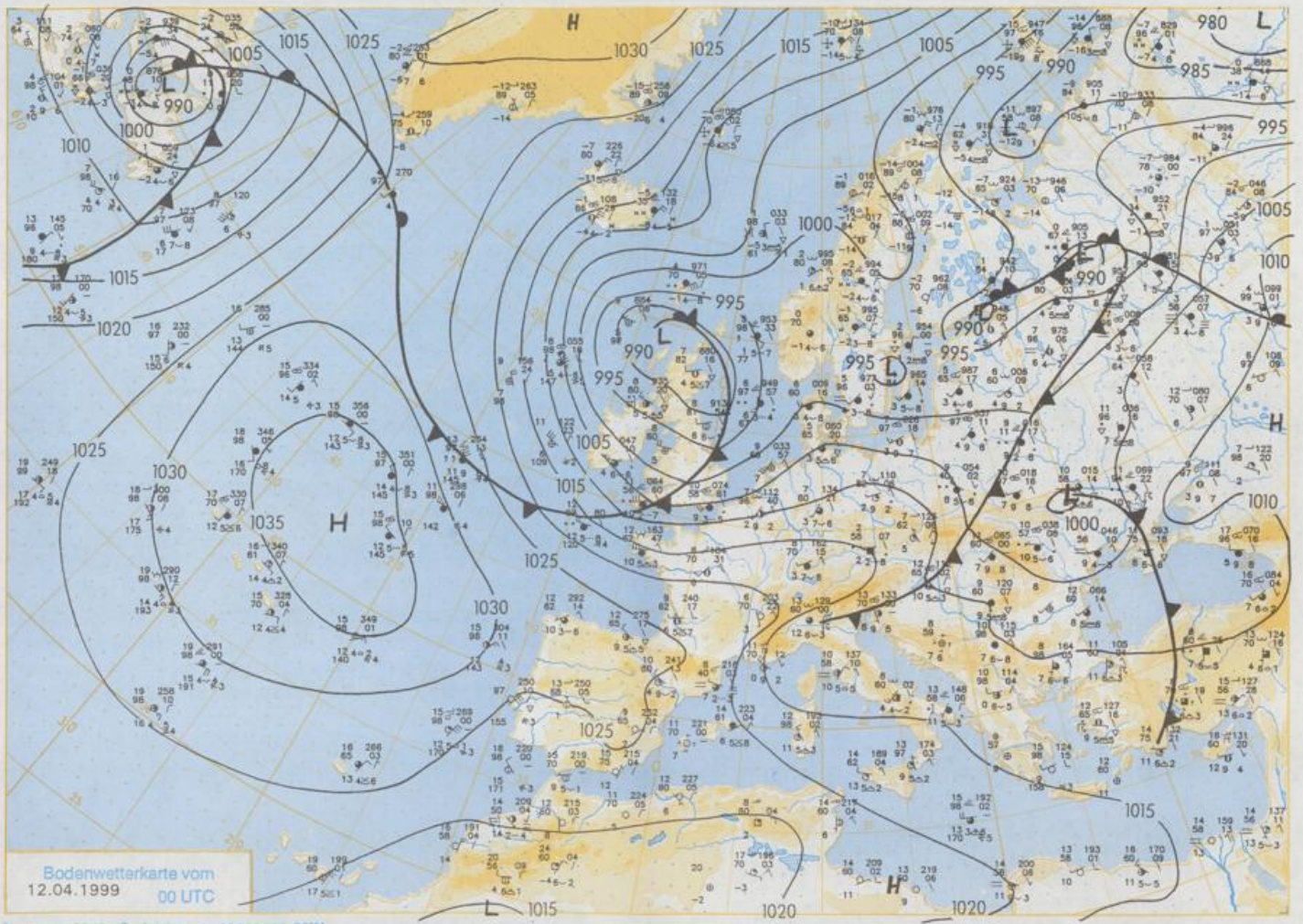
Weiterhin wechselhaft mit Schauern, vereinzelt auch Gewittern. Nur noch im höheren Bergland Niederschläge als Schnee, kühl.

Achtung neue Telefonnummern:

Telefon: (069) 80 62 - 42 83
Telefax: (069) 80 62 - 41 23



Stereographische Projektion 1:30 000 000 60°N



Wettermeldungen von Montag, dem 12. April 1999 06 UTC

Station	Bar.-höhe (m)	Luftdr. red.NN (hPa)	Wetter	Deutschland										Extremwerte der Lufttemperatur in der Dekade vom 11.04. bis 20.04.					
				Wind		Temperaturen (Grad C)			Nacht 2 m	Sonne Vort. Std.	RR 24h mm	Schnee höhe cm	seit	Tmax Datum	Tmin Datum				
				km/h	Luft 2 m	Tau- punkt	Max Vortag	Mittel 2 m								Min 5 cm			
Helgoland	8	994.9	Regen	S	50	6.3	5.3	8.5	7.3	6.3	6	8.6	1	1953	15.8	19.04.1988	-2.1	14.04.1966	
List / Sylt	29	994.2	Regen	S	43	6.9	5.7	9.3	7.2	6.0	5	9.9	0.6	1937	2.4	18.04.1948	-3.7	14.04.1966	
Leck	17	996.3	Regen	S	29	6.8	5.1	9.3	7.2	5.2	4	5.3	0.4	1974	22.5	20.04.1996	-5.6	18.04.1991	
Husum	37	996.7	Regen	S	25	6.3	4.4	9.5	7.4	5.3	4	7.4	0.2						
Schleswig	48	997.9	bedeckt	S	14	6.0	4.6	10.4	7.2	4.7	3	4.9	0.5	1947	25.2	18.04.1948	-5.3	12.04.1957	
Kiel	31	998.4	bedeckt	S	18	6.4	3.1	9.7	7.0	4.6	4	6.3	0.8	1940	24.2	14.04.1959	-6.7	12.04.1986	
Westermarckd.	9	999.2	stark bew.	SSE	18	5.5	5.5	9.4	7.2	5.2	5	7.3	0.0	1948	21.8	14.04.1959	-2.6	14.04.1966	
Arkona	42	1001.2	leicht bew.	WSW	25	5.5	3.6	9.8	7.4	4.7	4	9.5	0.1	1951	24.0	20.04.1988	-2.8	14.04.1970	
Norderney	16	995.0	Regen	S	29	6.0	4.6	9.4	8.2	5.9	6	8.0	2	1947	24.2	18.04.1968	-2.4	12.04.1986	
Bremerhaven	11	998.1	Regen	S	29	6.8	3.7	10.6	8.5	6.1	5	6.2	0.7	1949	24.9	19.04.1964	-3.0	14.04.1970	
Cuxhaven	12	997.2	Regen	SSW	29	6.3	3.5	9.8	7.8	6.3	5	7.8	0.8	1946	24.7	14.04.1959	-2.1	14.04.1966	
Hamburg/Flugh.	15	999.4	bedeckt	SSW	25	7.0	2.8	10.4	8.1	4.8	3	4.2	0.3	1891	26.3	13.04.1952	-6.5	12.04.1986	
Lübeck	15	999.8	leicht bew.	S	22	6.1	3.7	11.3	7.6	4.6	4	5.0	0.3	1890	26.0	18.04.1948	-8.4	12.04.1986	
Boltenhagen	17	1000.5	bedeckt	S	18	5.6	3.5	11.1	7.5	4.3	3	5.6	0.0	1951	24.5	20.04.1988	-4.3	15.04.1957	
Schwerin	68	1001.0	stark bew.	S	11	5.4	3.1	11.7	7.7	3.7	3	4.0	0.0	1947	24.8	20.04.1988	-5.1	12.04.1986	
Warnemünde	10	1000.6	stark bew.	S	14	5.1	2.7	12.2	8.2	4.4	4	6.8	0.2	1951	24.7	20.04.1988	-4.0	13.04.1957	
Teterow	50	1002.1	stark bew.	S	22	4.1	3.1	13.3	8.2	3.0	2	3.0	0.0	1947	24.7	20.04.1996	-6.5	12.04.1986	
Barth	7	1001.1	stark bew.	S	7	4.2	2.4	12.0	7.8	3.3	2	7.0	0.0	1967	26.5	20.04.1988	-5.8	12.04.1986	
Greifswald	6	1002.0	leicht bew.	SSW	14	4.6	2.6	12.8	8.8	4.2	3	2.5	0.0	1951	25.1	20.04.1988	-10.6	13.04.1957	
Ueckermünde	7	1003.3	leicht bew.	SSW	18	4.5	2.7	14.1	8.8	3.6	2	2.0	0.3	1951	25.2	14.04.1961	-5.9	13.04.1958	
Emden	5	995.7	Regen	S	29	5.7	5.6	10.4	7.5	5.7	5	6.3	1	1947	25.0	19.04.1964	-4.0	12.04.1958	
Oldenburg	20	998.4	Regen	S	14	5.7	3.4	10.7	7.4	5.7	5	5.0	0.8						
Bremen/Flugh.	5	999.4	Regen	SSW	18	6.3	3.6	11.1	7.0	4.8	3	6.1	0.2	1890	26.3	17.04.1949	-6.2	12.04.1986	
Soltau	78	1001.1	wolkig	S	14	5.6	2.5	11.4	7.3	4.6	2	3.5	1	1948	25.8	12.04.1952	-9.0	12.04.1986	
Boizenburg	46	1001.3	bedeckt	S	18	6.1	2.7	11.3	7.8	4.3	3	3.6	0.4	1951	25.2	13.04.1952	-5.6	12.04.1986	
Lüchow	18	1002.4	leicht bew.	S	14	6.3	3.3	13.6	8.6	4.1	3	3.2	0.7	1955	25.2	20.04.1996	-6.1	13.04.1957	
Seehausen/Altm.	23	1002.9	leicht bew.	S	14	6.3	2.0	13.9	8.7	4.2	3	3.1	0.1						
Marnitz	85	1002.5	stark bew.	S	11	5.5	2.5	13.5	8.2	3.7	2	2.8	0.8	1951	25.0	20.04.1988	-6.4	12.04.1986	
Neuruppin	39	1003.9	stark bew.	SSW	14	6.0	3.5	14.7	8.8	4.3	3	2.1	0.1	1958	24.1	14.04.1961	-4.4	13.04.1986	
Neubrandenburg	80	1002.9	wolkig	SSW	18	4.1	3.1	12.8	8.5	2.9	2	1.8	0.1						
Angermünde	55	1004.4	stark bew.	SSW	11	4.7	2.7	13.5	9.1	4.1	3	0.4	0.0	1951	25.9	19.04.1968	-6.3	15.04.1957	
Lingen	26	998.0	Regen	S	25	5.6	4.5	11.9	9.0	5.8	5	5.3	1	1951	27.0	20.04.1968	-5.6	12.04.1986	
Münst.-Osn./Flugh.	53	1000.2	Regen	SSW	25	7.0	4.6	12.6	8.9	6.0	4	4.3	0.1						
Osnabrück	97	1000.2	Regen	SSW	18	6.8	2.5	11.4	7.9	6.0	5	4.4	0.0	1952	26.3	20.04.1968	-5.3	12.04.1986	
Diepholz	43	999.6	Regen	SSW	22	6.8	3.1	11.3	7.8	6.0	4	5.8	0.0	1952	26.4	20.04.1968	-6.0	12.04.1986	
Bad Salzuflen	139	1001.2	stark bew.	S	14	6.5	1.8	11.2	7.6	4.8	2	2.6	1	1935	27.0	20.04.1968	-5.7	12.04.1986	
Hannover/Flugh.	59	1001.2	wolkig	S	18	6.8	2.2	11.9	8.3	5.9	3	4.7	0.1	1936	27.2	12.04.1939	-6.3	12.04.1986	
Braunschweig	88	1002.8	wolkig	SSW	18	6.7	2.4	12.7	8.2	5.2	3	4.0	2	1891	27.6	16.04.1904	-5.4	12.04.1986	
Gardelegen	48	1003.3	leicht bew.	S	18	6.1	2.3	13.6	8.6	3.9	2	3.5	0.5	1947	25.9	20.04.1996	-11.0	12.04.1986	
Magdeburg	85	1004.7	leicht bew.	S	14	5.5	2.7	14.2	9.1	3.9	2	3.9	1	1947	27.6	18.04.1949	-6.9	12.04.1986	
Potsdam	100	1005.4	stark bew.	SW	18	5.9	3.0	15.3	9.9	4.4	2	2.2	0.3	1893	28.3	15.04.1922	-6.4	12.04.1913	
Berlin-Temp.	49	1005.3	stark bew.	SSW	18	5.8	2.4	14.3	10.1	5.5	4	1.4	0.1	1876	27.4	18.04.1880	-5.7	15.04.1913	
Lindenberg	104	1006.2	wolkig	SSW	11	4.5	2.3	13.8	9.0	3.7	2	1.1	0.5	1947	26.8	18.04.1949	-6.1	12.04.1986	
Manschnow	16	1005.0	stark bew.	SW	14	5.2	3.1	13.7	10.5	3.0	2	0.5	0.2						
Düsseldorf/Flugh.	41	1001.2	Regen	S	25	7.4	3.1	13.0	7.9	5.5	3	4.1	0.1	1970	26.1	19.04.1988	-5.8	12.04.1986	
Bocholt	24	999.0	Regen	SSW	25	6.3	4.3	12.4	8.0	6.2		6.6	1	1947	27.7	20.04.1968	-5.6	12.04.1986	
Essen	161	1001.5	Regen	S	25	6.2	2.6	12.0	8.0	6.1	4	4.5	0.1	1935	27.5	18.04.1949	-4.6	12.04.1986	
Lüdenscheid	392	1002.3	Regen	SW	18	4.6	1.1	10.9	5.7	3.6	1	3.0	0.2						
Kehler Asten	859	-	wolkig	SSW	36	1.0	-0.5	7.6	3.2	0.7	0	1.6	0.1	1955	20.7	20.04.1968	-11.3	12.04.1986	
Bad Lipspringe	158	1002.4	stark bew.	S	11	6.7	2.2	11.6	7.8	4.5	2	2.8	0.0	1951	26.4	12.04.1952	-6.5	12.04.1986	
Kassel	233	1004.2	leicht bew.	SSW	14	5.4	2.3	13.3	9.2	4.4	1	4.9	0.1	1951	27.6	20.04.1968	-7.4	12.04.1986	
Göttingen	171	1004.3	leicht bew.	S	14	6.8	2.0	12.8	9.3	4.1	1	2.7	0.3	1947	28.2	18.04.1949	-6.0	11.04.1954	
Leinefelde	356	1004.9	leicht bew.	SW	18	5.2	1.8	11.7	8.2	3.6	0	2.6	0.7	1957	25.5	19.04.1964	-7.3	12.04.1986	
Braunlage	610	1003.8	wolkig	SW	25	3.1	0.8	9.2	5.3	1.6	-0	2.8	1	1936	24.3	18.04.1949	-11.0	12.04.1986	
Brocken	1153	-	in Wolken	SW	90	-1.4	-1.6	3.8	1.0	-1.7	-1	2.0	2	22	1951	18.3	15.04.1959	-12.6	11.04.1986
Artern	166	1005.9	leicht bew.	SW	14	5.9	2.9	13.3	10.2	4.9	3	1.9	0.7	1954	26.2	20.04.1996	-6.5	13.04.1986	
Leipzig/Flugh.	149	1006.3	leicht bew.	SSW	18	6.8	3.1	12.6	9.9	5.8	4	1.1	4	1951	26.0	19.04.1968	-6.0	13.04.1986	
Wittenberg	106	1005.6	leicht bew.	SSW	11	6.5	3.5	13.7	10.2	3.9	2	3.3	0.8	1951	25.5	19.04.1968	-6.0	12.04.1986	
Oschatz	152	1007.1	stark bew.	SW	14	6.9	3.5	12.6	9.7	5.8	4	0.6	2						
Dresden/Flugh.	232	1007.8	stark bew.	SSW	14	6.8	2.9	11.7	8.8	6.2	5	0.2	1	1917	28.0	17.04.1934	-6.3	13.04.1986	
Doblerug-Kir.	100	1006.8	bedeckt	SSW	14	5.7	4.5	13.4	10.6	4.4	2	0.4	0.8	1951	25.2	20.04.1996	-6.9	12.04.1986	
Cottbus	70	1006.8	stark bew.	SSW	7	6.5	2.7	13.5	10.7	5.2	0	0.2		1951	26.8	19.04.1968	-6.6	13.04.1997	
Görlitz	240	1007.7	stark bew.	SW	18	6.0	2.4	12.1	8.5	5.2	4	0.1	2	1951	24.0	20.04.1988	-5.6	12.04.1986	
Aachen	205	1001.4	Regen	SSW	25	6.5	4.0	11.8	8.7	6.2	4	3.3	0.9	1891	29.3	18.04.1949	-4.7	12.04.1986	
Nürnberg-Barw.	486	1003.8	Regen	SSW	32	4.2	1.6	10.0</											