

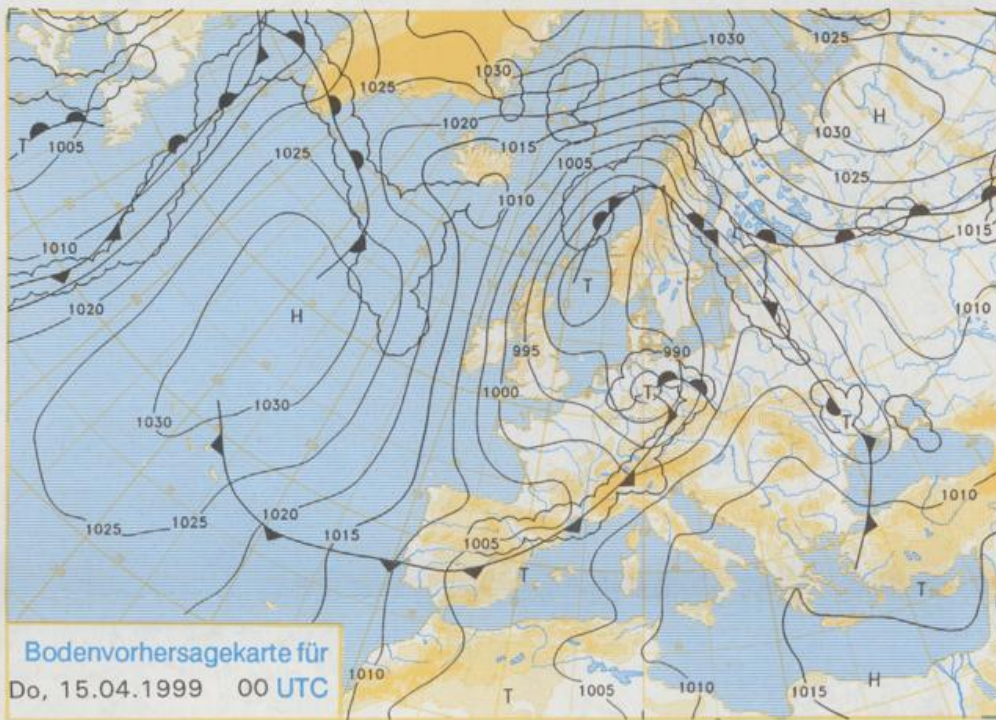
D 7311 A
ISSN 0936-5818
Schutzgebühr monatlich DM 30,25
einschließlich Versandkosten,
Einzelpreis DM 1,25
zuzüglich Versandkosten

Druck und Verlag: Deutscher Wetterdienst
Frankfurter Straße 135, 63067 Offenbach
Postanschrift: 63004 (Postfach), Telefon: (069) 80 62 - 22 83
Telefax: 4152871, Telex: (069) 80 62 - 24 84
LZB: BLZ 505 000 00 Kto.-Nr.: 505 01004
Erscheint täglich; nur Postbezug

Jahrgang 1999

Dienstag, den 13. April

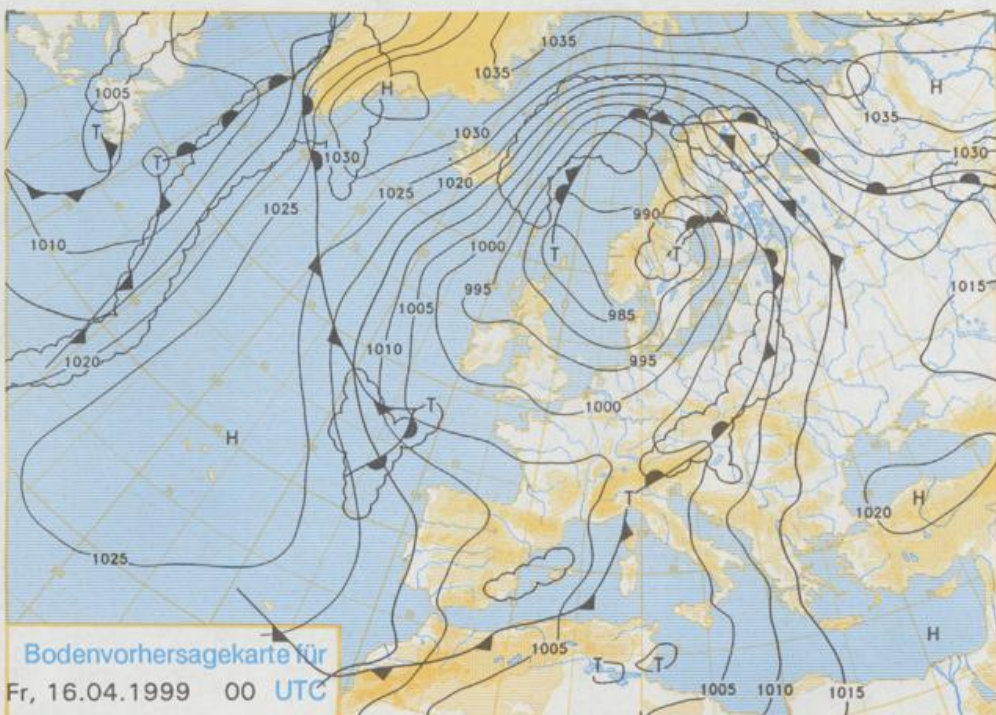
Nummer: 103



Deutschland-Vorhersage für Donnerstag, 15.04.99

Am Donnerstag zieht ein Tief von der Nordhälfte Deutschlands nach Mittelschweden. Die Tiefsttemperaturen in der Nacht zum Donnerstag liegen zwischen 0 und 5°C. Am Morgen regnet es noch in der Nordhälfte; in Nordrhein-Westfalen, Nordhessen und im südlichen Niedersachsen kann es auch bis in die tiefen Lagen hinab schneien. Später ist es auch hier, wie bereits in der Südhälfte, wechselnd bewölkt mit einzelnen Schauern. Die Schauerstätigkeit ist im Westen und Nordwesten stärker als in den übrigen Gebieten. In Südbayern ist es bedeckt mit zeitweisem Regen. Der Wind weht anfangs aus West, später meist aus Südwest bis Süd. Er ist zunächst noch überwiegend mäßig bis frisch, zum Teil stark mit einzelnen Sturmböen, wird im Tagesverlauf aber von Süden her schwächer. Die Tageshöchsttemperaturen erreichen 6 bis 12°C.

Stereographische Projektion 1 : 60 000 000 60°N



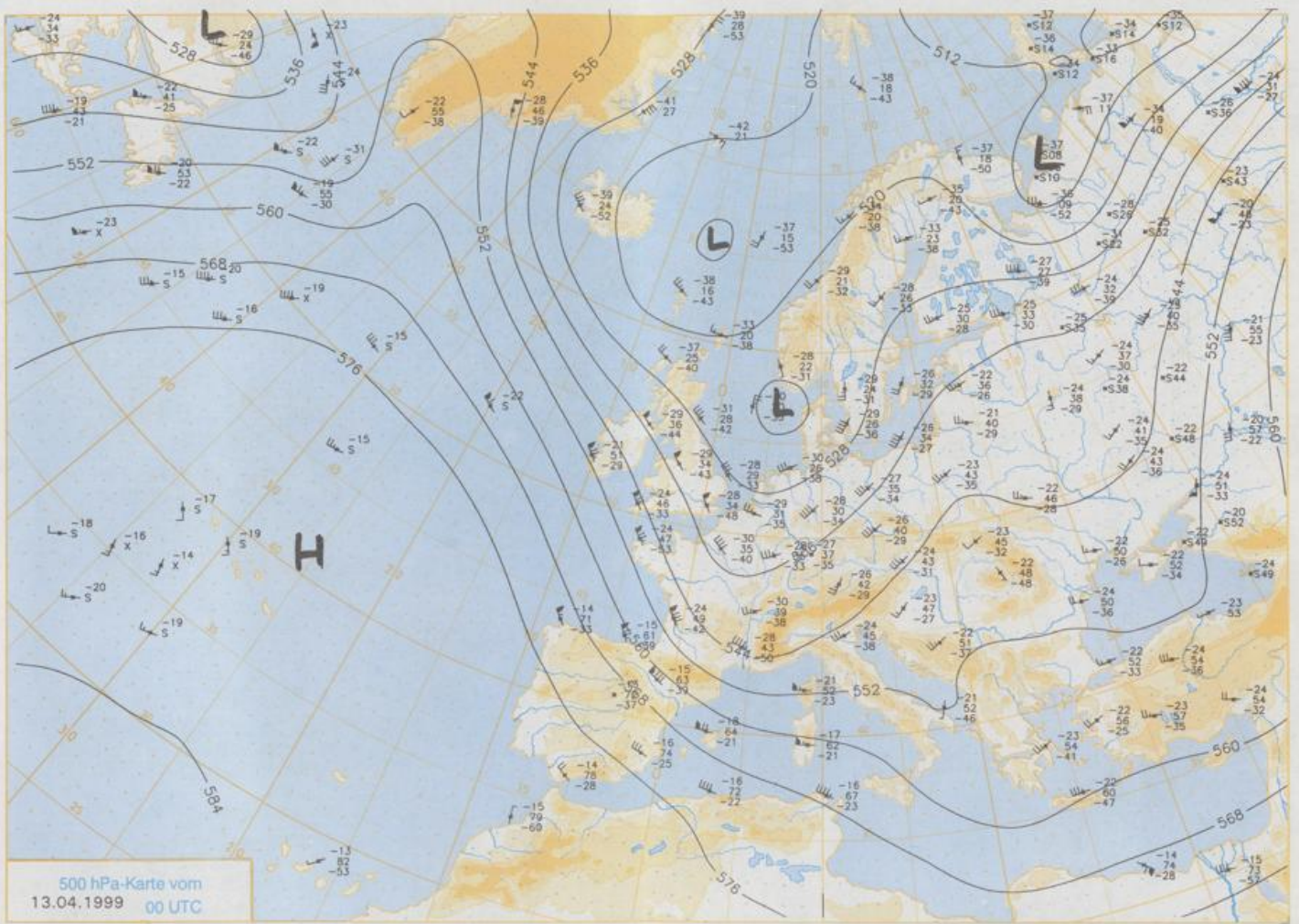
Weitere Aussichten für Freitag, 16.04.99

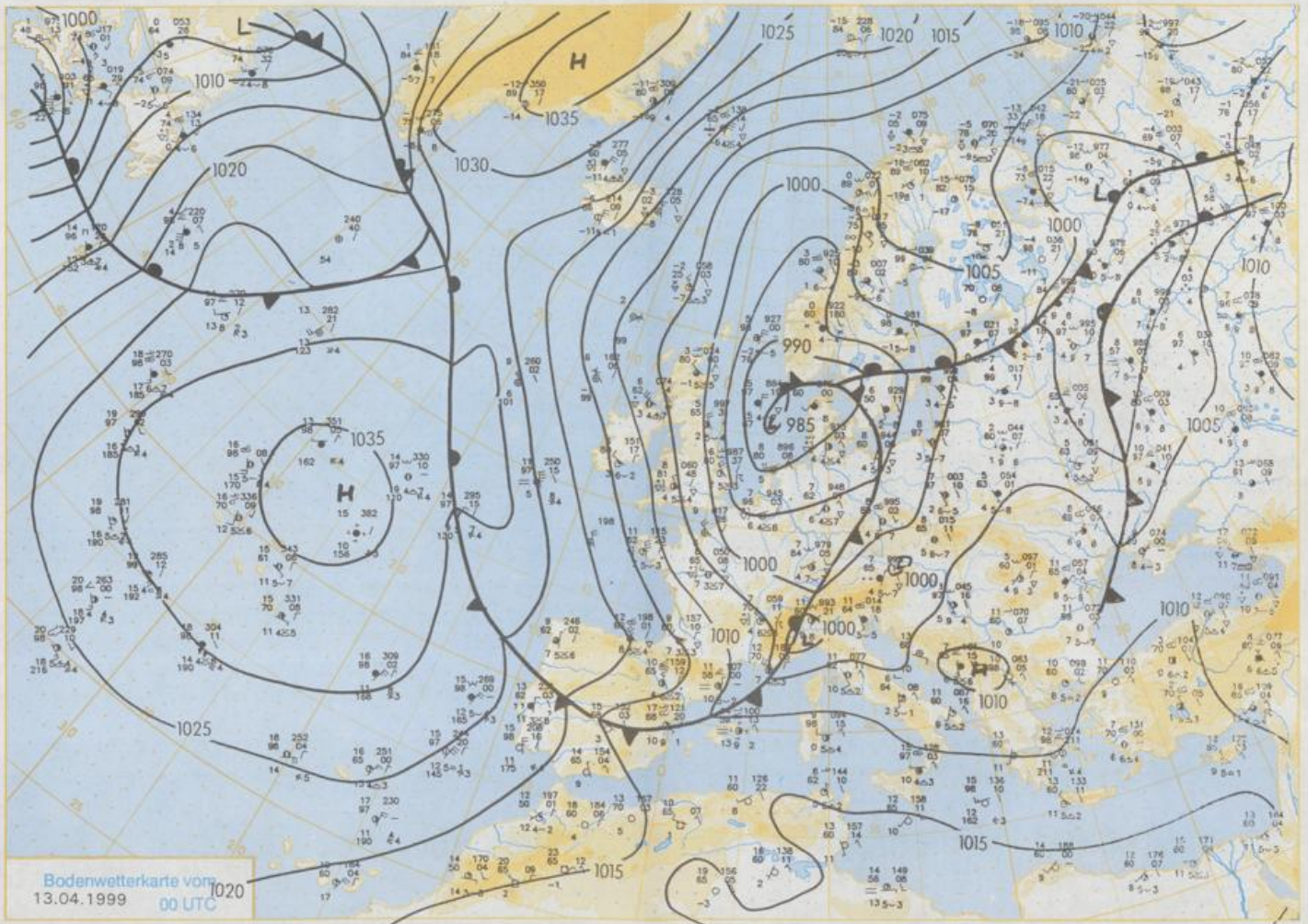
Wechselnd bewölkt mit einzelnen Schauern bei etwas ansteigenden Temperaturen.

Achtung neue Telefonnummern:

Telefon: (069) 80 62 - 42 83
Telefax: (069) 80 62 - 41 23

Der Umwelt zuliebe: gedruckt auf chlorfrei gebleichtem Papier.





Stereographische Projektion 1 : 30 000 000 60°N

Wettermeldungen von Dienstag, dem 13. April 1999 06 UTC

Station	Deutschland														Extremwerte der Lufttemperatur		
	Bar.-höhe (m)	Luftdr. red.NN (hPa)	Wetter	Wind		Temperaturen (Grad C)				Sonne Vort. Std.	RR 24h mm	Schnee höhe cm	in der Dekade vom 11.04. bis 20.04.				
				km/h	Luft 2 m	Tau-punkt	Max Vortag	Mittel 2 m	Nacht 5 cm				Tmax Datum	Tmin Datum			
Heiloland	8	985,8	stark bew.	S	43	6,9	6,0	8,9	7,2	6,5	5	2,8	4	1953	15,8 19.04.1988	-2,1 14.04.1966	
List / Sylt	29	986,2	Regen	S	22	6,1	4,8	8,1	6,7	6,1	4	0,3	7	1937	21,4 18.04.1948	-3,7 14.04.1966	
Leck	17	987,8	Regen	SSE	18	5,1	4,6	8,5	6,0	4,7	3	0,1	7	1974	22,5 20.04.1996	-5,6 18.04.1991	
Husum	37	988,2	stark bew.	S	18	4,5	4,5	8,5	5,6	2,4	-0	0,5	6				
Schleswig	48	988,8	Nebel	S	14	4,5	4,5	7,4	5,6	3,8	2		8	1947	25,2 18.04.1948	-5,3 12.04.1957	
Kiel	31	989,7	stark bew.	S	11	4,9	4,1	7,5	6,0	4,5	2		4	1940	24,2 14.04.1959	-6,7 12.04.1986	
Westermarckf.	9	990,0	wolkig	SSE	14	5,2	5,2	7,9	6,7	3,9	3	0,5	0,9	1948	21,8 14.04.1959	-2,6 14.04.1966	
Arkona	42	992,7	stark bew.	S	25	5,7	4,7	10,2	7,2	4,1	2	1,9	1	1951	24,0 20.04.1988	-2,8 14.04.1970	
Norderney	16	986,3	Regen	WSW	29	7,1	5,2	9,9	7,7	6,4	6	4,8	4	1947	24,2 18.04.1968	-2,4 12.04.1986	
Bremerhaven	11	988,9	stark bew.	SSW	32	7,3	5,8	9,1	7,0	4,8	3		8	1949	24,9 19.04.1964	-3,0 14.04.1970	
Cuxhaven	12	988,2	Regen	SSW	22	6,2	5,1	8,6	5,7	4,2	3	0,5	9	1946	24,7 14.04.1959	-2,1 14.04.1966	
Hamburg/Flugh.	15	989,8	stark bew.	SSW	22	7,0	5,1	8,0	6,8	4,8	1		3	1891	26,3 13.04.1952	-6,5 12.04.1986	
Lübeck	15	990,4	Regen	S	18	5,7	5,7	8,4	6,4	2,9	-1		3	1890	26,0 18.04.1948	-8,4 12.04.1986	
Boitenhagen	17	991,0	bedeckt	S	14	4,8	4,1	8,7	6,4	3,9	2	0,2	1	1951	24,5 20.04.1988	-4,3 15.04.1957	
Schwerin	68	991,2	stark bew.	S	7	5,1	4,1	9,3	7,3	4,2	3	1,4	3	1947	24,8 20.04.1988	-5,1 12.04.1986	
Warnemünde	10	991,3	stark bew.	S	14	5,8	3,9	10,3	7,5	5,6	4	0,7	0,5	1951	24,7 20.04.1988	-4,0 13.04.1957	
Teterow	50	992,6	wolkig	S	25	5,2	4,7	10,9	7,6	3,8	2	2,4	0,4	1947	24,7 20.04.1988	-6,5 12.04.1986	
Barth	7	991,6	stark bew.	S	7	5,8	4,4	10,4	7,5	3,6	2	1,3	0,2	1967	26,5 20.04.1988	-5,8 12.04.1986	
Greifswald	6	992,5	wolkig	S	11	5,8	4,2	12,3	8,7	5,1	2	3,0	0,0	1951	25,1 20.04.1988	-10,6 13.04.1957	
Ueckermünde	7	993,5	wolkig	SSE	14	5,6	4,7	12,5	9,3	4,5	3	4,6	0,0	1951	25,2 14.04.1961	-5,9 13.04.1957	
Emden	5	987,6	stark bew.	SW	25	6,7	6,6	10,1	7,5	6,0	4	1,1	7	1947	25,0 19.04.1964	-4,0 12.04.1958	
Oldenburg	20	989,9	Regen	SW	22	6,8	4,5	9,4	6,8	5,1	3	1,0	12				
Bremen/Flugh.	5	990,3	stark bew.	SSW	22	6,9	6,5	9,9	6,4	4,9	2	0,7	2	1890	26,3 17.04.1949	-6,2 12.04.1986	
Soltau	78	991,5	stark bew.	SSW	11	5,8	5,3	8,0	6,4	4,1	3	0,2	10	1948	25,8 12.04.1952	-9,0 12.04.1986	
Boizenburg	46	991,4	Regen	SSW	14	5,8	5,2	8,3	6,5	4,6	2		2	1951	25,2 13.04.1952	-5,6 12.04.1986	
Lüchow	18	992,3	stark bew.	S	7	5,5	5,5	10,3	7,6	3,0	2	0,9	1	1955	25,2 20.04.1996	-6,1 13.04.1957	
Seehausen/Altm.	23	992,6	wolkig	S	7	5,5	4,1	11,5	7,9	3,4	2	1,7	0,9				
Marnitz	85	992,5	Schauer	SSE	11	5,3	3,5	10,6	7,8	4,5	2	2,2	1	1951	25,0 20.04.1988	-6,4 12.04.1986	
Neuruppin	39	993,4	stark bew.	S	14	5,7	5,3	12,0	8,5	5,0	3	3,3	0,4	1958	24,1 14.04.1961	-4,4 13.04.1986	
Neubrandenburg	80	993,1	wolkig	S	22	5,5	4,4	12,3	8,5	5,3	4	3,0	0,1				
Angermünde	55	994,0	leicht bew.	SSE	14	5,6	4,2	12,4	9,0	4,8	3	2,4	0,0	1951	25,9 19.04.1968	-6,3 15.04.1957	
Lingen	26	991,3	stark bew.	WSW	18	6,7	5,1	11,8	7,5	6,0	5	1,7	7	1951	27,0 20.04.1968	-5,6 12.04.1986	
Münst.-Osn./Flugh.	53	992,9	stark bew.	WSW	22	7,0	6,8	12,0	7,5	5,8	3	2,3	11				
Osnabrück	97	992,4	wolkig	WSW	18	6,5	6,5	10,4	6,6	5,9	4	1,0	16	1952	26,3 20.04.1968	-5,3 12.04.1986	
Diepholz	43	991,3	wolkig	WSW	22	7,0	5,9	10,1	6,4	4,8	3	0,9	9	1952	26,4 20.04.1968	-6,0 12.04.1986	
Bad Salzfluten	139	992,6	bedeckt	SW	14	6,4	5,0	9,6	6,8	5,9	4	0,9	7	1935	27,0 20.04.1968	-5,7 12.04.1986	
Hannover/Flugh.	59	991,8	stark bew.	SSW	14	7,5	4,8	10,3	7,6	5,7	2	1,3	1	1936	27,2 12.04.1939	-6,3 12.04.1986	
Breunschweig	88	992,8	wolkig	SSW	11	7,2	5,2	9,6	7,8	6,6	4	1,1	0,3	1891	27,6 16.04.1904	-5,4 12.04.1986	
Gardelegen	48	992,9	wolkig	S	7	5,7	4,4	11,2	7,3	2,9	0	1,5	0,7	1947	25,9 20.04.1996	-11,0 12.04.1986	
Magdeburg	85	993,8	wolkig	S	7	6,0	4,1	11,0	8,1	2,9	-1	4,6	0,0	1947	27,6 18.04.1949	-6,9 12.04.1986	
Potsdam	100	994,5	stark bew.	S	18	5,7	4,5	13,4	8,5	4,4	2	3,5	0,0	1893	28,3 15.04.1922	-6,4 12.04.1913	
Berlin-Temp.	49	994,6	stark bew.	S	14	7,6	5,1	13,0	9,3	5,9	4	3,7	0,1	1876	27,4 18.04.1880	-5,7 15.04.1913	
Lindenberg	104	995,2	Schauer	S	11	6,9	4,5	12,7	9,4	4,6	3	4,4	0,0	1947	26,6 18.04.1949	-6,1 12.04.1986	
Manschnow	16	994,3	stark bew.	S	11	6,7	4,2	13,0	9,5	3,8	-0	3,2	0,0				
Düsseldorf/Flugh.	41	995,7	wolkig	W	22	7,4	4,6	11,7	8,3	7,1	5	2,2	10	1970	26,1 19.04.1988	-5,8 12.04.1986	
Bocholt	24	994,4	stark bew.	W	22	6,6	4,1	12,2	8,4	6,6	6	2,1	12	1947	27,2 20.04.1968	-5,6 12.04.1986	
Essen	161	995,4	stark bew.	W	22	6,6	4,6	10,7	6,8	6,3	5	1,5	10	1935	27,5 18.04.1949	-4,6 12.04.1986	
Lüdenscheid	392	994,8	Schauer	W	18	4,7	3,9	8,2	5,4	4,0	3	1,5	X				
Kahler Asten	859	-	S-R-Schauer	WSW	22	0,6	0,6	2,9	1,8	0,6	0		14	1955	20,7 20.04.1968	-11,3 12.04.1986	
Bad Lippspringe	158	993,6	bedeckt	SW	18	6,1	4,7	9,5	7,4	6,0	4	0,8	5	1951	26,4 12.04.1952	-6,5 12.04.1986	
Kassel	233	994,5	Schauer	SSW	14	5,8	5,2	7,2	6,2	5,5	4		2	1951	27,6 20.04.1968	-7,4 12.04.1986	
Göttingen	171	994,4	stark bew.	SSW	22	6,8	3,8	8,9	7,7	5,9	4	0,1	0,5	1947	28,2 18.04.1949	-6,0 11.04.1954	
Leinefelde	356	994,4	leicht bew.	SW	14	6,0	3,2	7,9	6,4	4,9	3	1,3	1	1957	25,5 19.04.1964	-7,3 12.04.1986	
Braunlage	610	993,8	stark bew.	SW	18	3,5	2,6	4,9	3,9	3,4	3	0,3	8	1936	24,3 18.04.1949	-11,0 12.04.1986	
Brocken	1153	-	in Wolken	SW	47	-0,3	-0,3	-0,1	-0,2	-0,3	0		5	24	1951	18,3 15.04.1959	-12,6 11.04.1986
Artern	166	995,0	stark bew.	SW	11	7,4	5,7	11,0	8,4	7,2	6	2,4	0,5	1954	26,2 20.04.1996	-6,5 13.04.1986	
Leipzig/Flugh.	149	994,9	stark bew.	SSW	14	7,3	4,9	11,2	8,5	6,0	4	3,1	0,0	1951	26,0 19.04.1968	-6,0 13.04.1986	
Wittenberg	106	994,5	leicht bew.	SE	4	5,4	4,5	12,3	8,4	4,1	1	3,6	0,0	1951	25,5 19.04.1968	-6,0 12.04.1986	
Oschatz	152	995,4	wolkig	SW	11	7,8	4,8	12,8	9,2	5,3	1	4,5	0,0				
Dresden/Flugh.	232	996,1	wolkig	SSE	14	7,0	3,8	13,4	9,4	5,8	2	3,6		1917	28,0 17.04.1934	-6,3 13.04.1986	
Doberlug-Kir.	100	995,3	stark bew.	S	14	7,6	5,3	13,0	9,3	7,5	6	3,4	0,0	1951	25,2 20.04.1996	-6,9 12.04.1986	
Cottbus	70	995,5	stark bew.	S	11	8,6	4,0	13,7	10,3	7,0	2	2,9	0,0	1951	26,8 19.04.1968	-6,8 13.04.1997	
Görlitz	240	996,0	wolkig	S	18	6,7	3,1	12,1	8,9	4,6	2	2,6		1951	24,0 20.04.1988	-5,6 12.04.1986	
Aachen	205	997,4	Regen	WNW	14	5,6	5,1	12,1	7,6	5,4	5	2,7	14	1891	29,3 18.04.1949	-4,7 12.04.1986	
Nürnberg-Berw.	486	997,4	Schauer	WNW	25	3,2	2,8	9,1	4,7	3,1	2	1,9	9				
Köln-Bonn/Flugh.	100	996,0	stark bew.	W	11	6,5	5,5	11,8	8,1	6,0	5	1,6	8	1958	28,5 20.04.1968	-8,8 12.04.1986	
Bendorf	129	996,3	Regen	NW	7	6,5	6,5	11,6	8,1	6,4	5	0,7	2	1951	28,0 20.04.1968	-4,9 12.04.1986	
Bad Marienberg	555	996,4	Regen	WSW	14	3,0	2,8	5,9	4,3	3,0	2		8	1963	23,4 20.04.1968	-8,8 12.04.1986	
Gießen	195	996,1	Regen	SSW	11	6,5	4,5	9,2	7,2	5,9	4	0,1	4	1939	28,5 18.04.1949	-6,0 12.04.1986	
Bad Hersfeld	272																