

Amtsblatt des Deutschen Wetterdienstes

D 7311 A
ISSN 0936-5818

Schutzgebühr monatlich DM 30,25
einschließlich Versandkosten,
Einzelpreis DM 1,25
zuzüglich Versandkosten

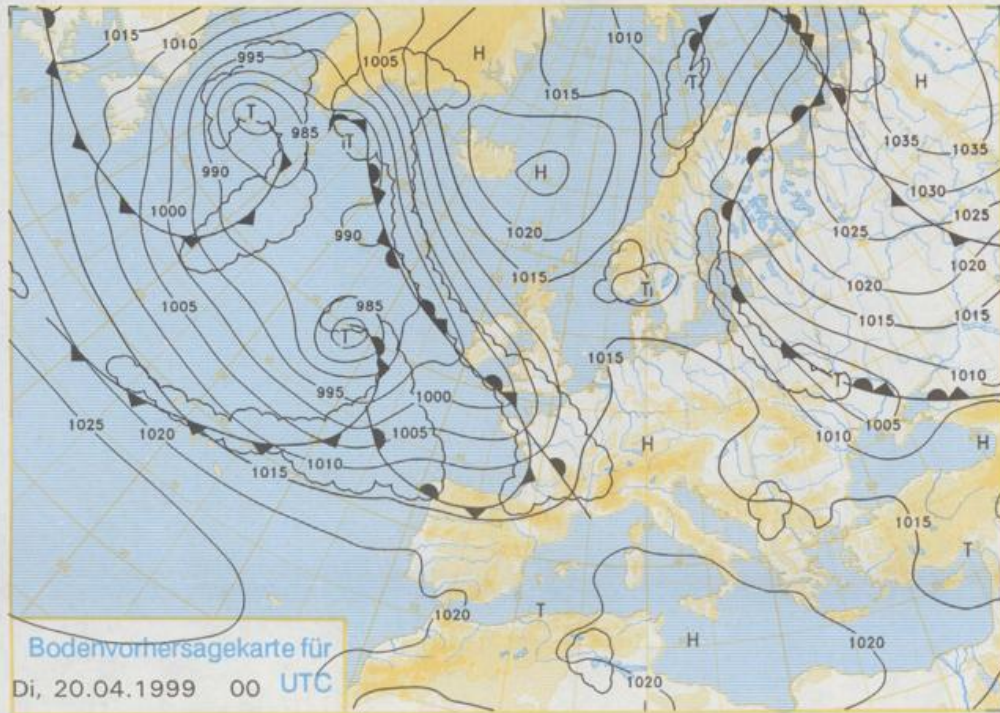
Druck und Verlag: Deutscher Wetterdienst
Frankfurter Straße 135, 63067 Offenbach
Postanschrift: 63004 (Postfach), Telefon: ~~069 80 62 22 00~~
Telex: 4152871, Telefax: ~~069 80 62 22 00~~
LZB: BLZ 505 000 00 - Kto.-Nr.: 505 01004

Erscheint täglich; nur Postbezug

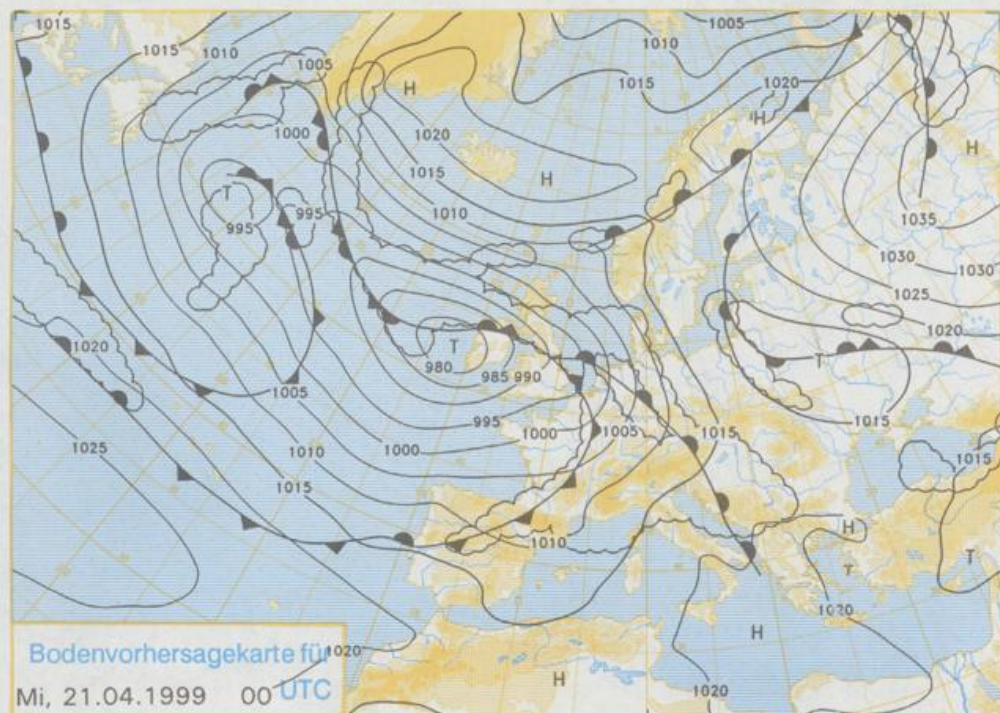
Jahrgang 1999

Sonntag, den 18. April

Nummer: 108



Stereographische Projektion 1 : 60 000 000 60°N



Deutschland-Vorhersage für Dienstag, den 20.4.1999

Ein Zwischenhochkeil zieht rasch von West nach Ost über Mitteleuropa hinweg. Im Westen machen sich in der zweiten Tageshälfte bereits die Fronten eines Tiefs westlich von Irland bemerkbar.

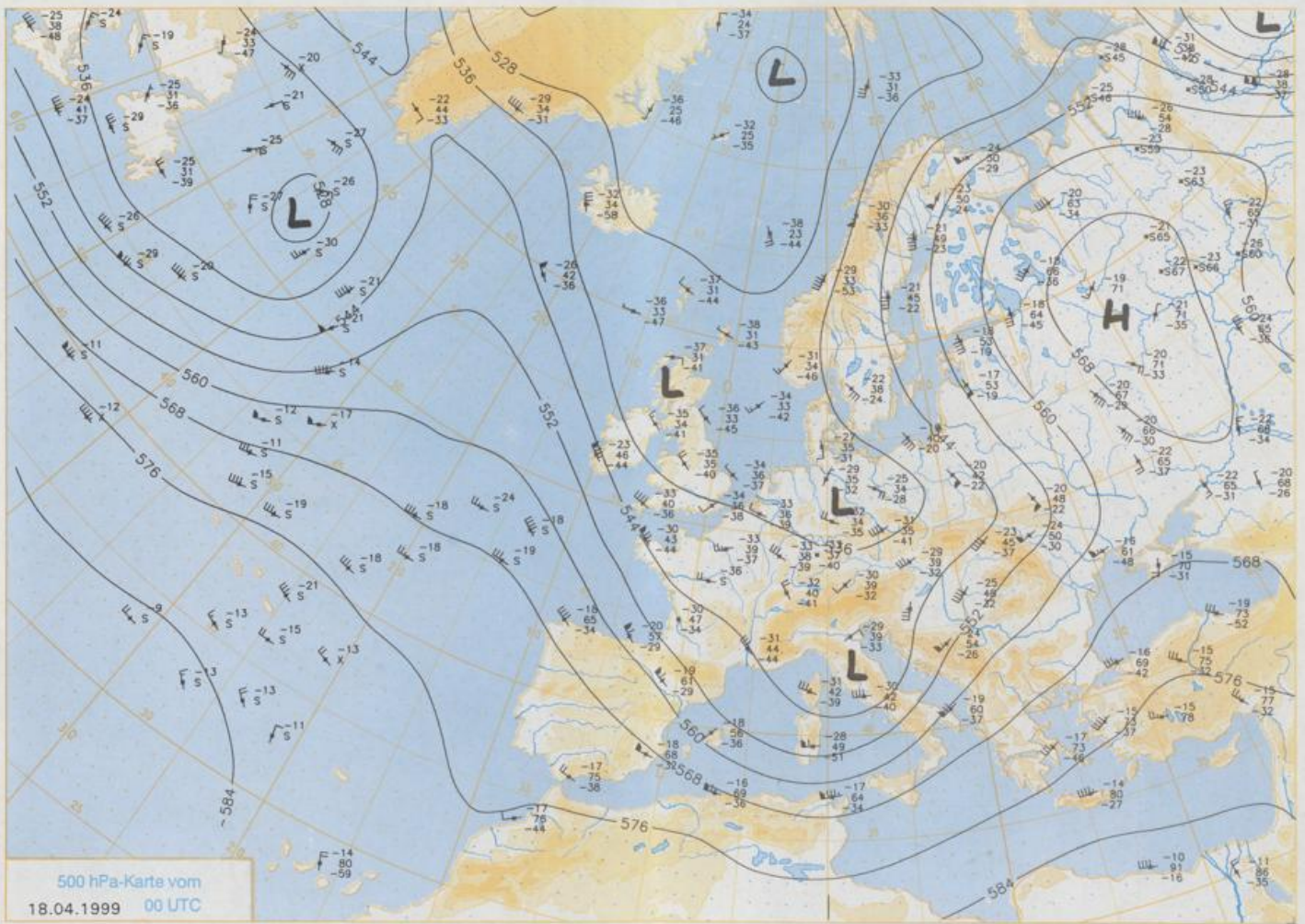
In den Frühstunden ist es im Norden und Osten meist klar, die Temperaturen gehen auf + 1 °C bis - 2 °C zurück. Im Westen verhindern Wolken eine so starke Abkühlung, die Tiefstwerte liegen dort zwischen + 2 °C und + 4 °C. Am Tage ist es dann im Osten heiter bis wolkelig, im Westen und Süden wolkelig, dort setzt im Laufe des Nachmittags auch schon wieder etwas Regen ein. Die Höchstwerte liegen zwischen 11 °C im Nordosten und bis zu 16 °C im Süden. Dabei weht ein anfangs schwacher, im Laufe des Tages auflebender Wind aus Süd bis Südost.

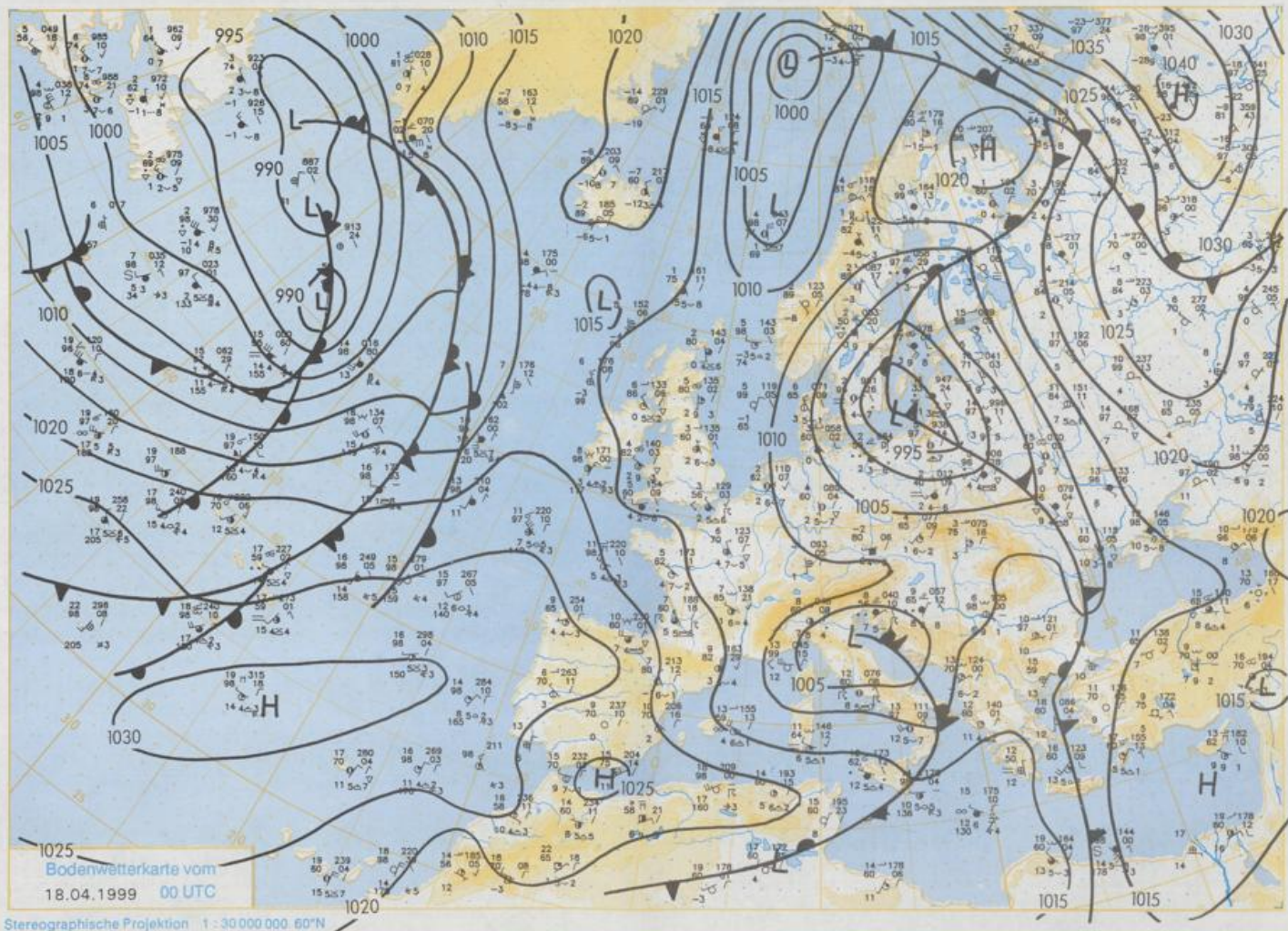
Weitere Aussichten für Mittwoch, den 21.4.1999

Nach Abzug eines Regengebietes Übergang zu Schauerwetter. Tageshöchsttemperaturen zwischen 14 und 19°C.

Achtung neue Telefonnummern:

Telefon: (069) 80 62 - 42 83
Telefax: (069) 80 62 - 41 23





Bodenwetterkarte vom
 18.04.1999 00 UTC
 Stereographische Projektion 1 : 30 000 000 60°N

Wettermeldungen von Sonntag, dem 18. April 1999 06 UTC

Station	Bar.-höhe (m)	Luftdr. red. NN (hPa)	Wetter	Wind km/h	Deutschland										Extremwerte der Lufttemperatur			
					Temperatur (Grad C)		Nacht	Sonne	RR	Schnee	in der Dekade vom		11.04. bis 20.04.					
					Tau-punkt	Max					Mittel	Min	2 m	5 cm	seit	Datum	Tmax	Datum
Helgoland	8	1007.2	wolkig	NW 36	6.1	3.7	7.4	6.3	5.7	4	9.2		1953	15.8	19.04.1988	-2.1	14.04.1966	
List / Sylt	29	1005.6	leicht bew.	NW 32	6.1	2.8	9.7	5.7	4.4	3	5.4		1937	21.4	18.04.1948	-3.7	14.04.1966	
Leck	17	1005.4	leicht bew.	WNW 18	4.8	2.4	8.4	4.8	2.5	2	0.5		1974	22.5	20.04.1996	-5.6	18.04.1991	
Husum	37	1005.3	leicht bew.	WNW 14	4.3	3.0	8.8	4.6	2.4	1	0.4							
Schleswig	48	1005.1	leicht bew.	WNW 18	3.5	1.6	8.1	5.4	2.3	2	0.1	0.0	1947	25.2	18.04.1948	-5.3	12.04.1957	
Kiel	31	1004.0	leicht bew.	W 22	3.7	1.1	6.9	5.2	2.8	2			1940	24.2	14.04.1959	-6.7	12.04.1986	
Westermarckd.	9	1001.5	bedeckt	WNW 50	5.5	4.8	6.5	5.9	5.4	5	0.4		1948	21.8	14.04.1959	-2.6	14.04.1966	
Arkona	42	996.3	Regen	WNW 58	3.3	2.1	4.2	3.6	2.6	2		26	1951	24.0	20.04.1988	-2.8	14.04.1970	
Norderney	16	1008.8	wolkig	NW 40	6.0	2.0	7.9	6.5	5.9	5	9.0		1947	24.2	18.04.1968	-2.4	12.04.1986	
Bremerhaven	11	1007.4	leicht bew.	NW 36	7.3	2.8	9.7	6.8	6.4	5	6.6		1949	24.9	19.04.1964	-3.0	14.04.1970	
Cuxhaven	12	1006.7	wolkig	NW 32	6.5	2.4	8.9	6.8	5.7	4	4.0		1946	24.7	14.04.1959	-2.1	14.04.1986	
Hamburg/Flugh.	15	1005.3	leicht bew.	WNW 14	4.4	1.6	9.2	6.4	3.3	2	1.7	0.0	1891	26.3	13.04.1952	-6.5	12.04.1986	
Lübeck	15	1003.9	leicht bew.	W 11	3.4	3.4	8.9	6.1	2.9	2	0.7	0.0	1890	26.0	18.04.1948	-8.4	12.04.1986	
Boltenhagen	17	1002.8	bedeckt	W 32	4.0	2.1	6.4	5.6	4.0	4	0.2		1951	24.5	20.04.1988	-4.3	15.04.1957	
Schwerin	68	1002.9	bedeckt	W 25	3.9	1.0	6.8	5.5	3.6	3			1947	24.8	20.04.1988	-5.1	12.04.1986	
Warnemünde	10	1000.7	stark bew.	WNW 47	5.7	3.4	7.0	5.6	4.5	4		3	1951	24.7	20.04.1988	-4.0	13.04.1957	
Terterow	50	1000.9	keine Meld.	W 25	4.4	3.3	5.2	3.5	2.7	3		11	1947	24.7	20.04.1988	-6.5	12.04.1986	
Berth	7	998.7	Regen	WNW 47	4.9	3.0	5.3	4.4	3.5	3		12	1967	26.5	20.04.1988	-5.8	12.04.1986	
Greifswald	6	998.2	Regen	WNW 32	3.5	2.6	4.2	3.7	2.9	3		27	1951	25.1	20.04.1988	-10.6	13.04.1957	
Ueckermünde	7	998.8	Regen	W 18	3.2	2.8	3.9	3.7	2.1	2		25	1951	25.2	14.04.1961	-5.9	13.04.1958	
Emden	5	1009.0	leicht bew.	WNW 18	4.5	3.5	10.0	5.5	3.0	1	8.4		1947	25.0	19.04.1964	-4.0	12.04.1958	
Oldenburg	20	1008.9	leicht bew.	WNW 18	3.7	1.7	10.8	6.1	2.6	1	7.5	0.0						
Bremen/Flugh.	5	1008.0	wolkig	W 22	4.8	4.0	10.8	5.6	3.6	2	5.2	0.9	1890	26.3	17.04.1949	-6.2	12.04.1986	
Soltau	78	1006.8	leicht bew.	W 14	3.5	2.1	9.6	6.0	3.3	3	1.3	1	1948	25.8	12.04.1952	-9.0	12.04.1986	
Boizenburg	46	1005.1	stark bew.	W 18	3.9	1.3	9.4	6.1	3.4	3	0.9		1951	25.2	13.04.1952	-5.6	12.04.1986	
Lüchow	18	1005.0	bedeckt	W 22	4.3	2.1	7.6	5.9	4.2	3			1955	25.2	20.04.1996	-6.1	13.04.1957	
Seehausen/Altm.	23	1004.3	bedeckt	W 25	4.3	1.3	6.5	5.4	4.1	4		0.0						
Marnitz	85	1003.4	bedeckt	W 22	3.7	0.8	5.7	4.8	3.6	3		0.3	1951	25.0	20.04.1988	-6.4	12.04.1986	
Neuruppin	39	1003.0	bedeckt	W 18	4.4	3.2	4.5	3.7	3.0	3		5	1958	24.1	14.04.1961	-4.4	13.04.1986	
Neubrandenburg	80	1000.3	Regen	W 40	3.9	2.9	3.2	2.8	1.7	1		19						
Angermünde	55	1001.0	Regen	W 36	3.5	2.8	3.1	2.2	1.7	1		24	1951	25.9	19.04.1968	-6.3	15.04.1957	
Lingen	26	1010.0	leicht bew.	WNW 4	2.3	0.8	11.5	6.2	1.9	1		0.1	1951	27.0	20.04.1968	-5.6	12.04.1986	
Münst.-Osn./Flugh.	53	1010.3	leicht bew.	WNW 11	3.3	2.5	11.8	6.2	1.3	-2	4.6	0.2						
Osnabrück	97	1009.9	leicht bew.	WNW 11	3.2	1.3	10.8	5.8	1.9	-1	3.9	1	1952	26.3	20.04.1968	-5.3	12.04.1986	
Diapholz	43	1009.1	leicht bew.	W 14	3.0	1.7	10.8	5.4	2.4	1	3.5	0.6	1952	26.4	20.04.1968	-6.0	12.04.1986	
Bad Selzflufen	139	1009.5	stark bew.	W 11	3.2	0.9	10.6	5.6	2.1	-0	3.5	0.5	1935	27.0	20.04.1968	-5.7	12.04.1986	
Hannover/Flugh.	59	1007.3	Regen	W 18	3.8	1.9	8.8	5.1	2.8	1	1.5	1	1896	27.2	12.04.1939	-6.3	12.04.1986	
Braunschweig	88	1007.2	stark bew.	W 18	4.0	1.9	10.0	6.2	3.7	3	1.7	1	1891	27.6	16.04.1904	-5.4	12.04.1986	
Gardelegen	48	1005.6	bedeckt	W 22	4.1	2.4	7.1	5.6	3.9	3		0.3	1947	25.9	20.04.1996	-11.0	12.04.1986	
Magdeburg	85	1006.2	wolkig	W 18	3.8	1.9	6.5	5.1	3.6	3		0.3	1947	27.6	18.04.1949	-6.9	12.04.1986	
Potsdam	100	1004.4	stark bew.	W 22	4.0	3.6	4.2	3.4	2.6	2		5	1893	28.3	15.04.1922	-6.4	12.04.1913	
Berlin-Temp.	49	1003.9	Regen	W 22	4.6	3.4	4.1	3.2	2.7	2		7	1876	27.4	18.04.1880	-5.7	15.04.1913	
Lindenberg	104	1003.5	Regen	W 25	3.8	3.3	3.2	2.8	2.1	2		8	1947	26.6	18.04.1949	-6.1	12.04.1986	
Manschnow	16	1001.6	bedeckt	W 32	4.3	2.5	3.8	2.6	2.4	2		12						
Düsseldorf/Flugh.	41	1011.6	stark bew.	NW 4	4.2	1.2	12.2	6.6	3.0	1	8.7	0.0	1970	26.1	19.04.1988	-5.8	12.04.1986	
Bocholt	24	1011.3	leicht bew.	WNW 4	1.4	0.0	12.1	5.0	1.0	-2	6.2	5	1947	27.7	20.04.1968	-5.6	12.04.1986	
Essen	161	1012.1	leicht bew.	NNE 4	2.8	-0.1	11.5	6.6	2.8	2	7.7	0.1	1935	27.5	18.04.1949	-4.6	12.04.1986	
Lüdenscheid	392	1010.9	leicht bew.	NW 4	1.4	-1.0	9.4	3.5	0.9	-1	4.7	0.2						
Kahler Asten	859	-	wolkig	NW 29	-2.4	-3.8	3.7	-0.2	-2.8	-4	2.3	0.9	11	1955	20.7	20.04.1968	-11.3	12.04.1986
Bad Lippspringe	158	1010.0	stark bew.	NNE 4	2.0	0.6	10.0	5.7	1.4	1	2.9	2	1951	26.4	12.04.1952	-6.5	12.04.1986	
Kassel	233	1009.8	stark bew.	SW 4	2.6	-0.1	8.5	5.3	2.4	1	0.4	0.4	1951	27.6	20.04.1968	-7.4	12.04.1986	
Göttingen	171	1009.1	stark bew.	W 18	3.5	-0.2	9.0	4.6	3.4	2	3.5	1	1947	28.2	18.04.1949	-6.0	11.04.1954	
Leinefelde	356	1008.6	stark bew.	W 18	2.0	0.2	6.6	3.8	1.8	0	2.2	1	1957	25.5	19.04.1964	-7.3	12.04.1986	
Braunlage	610	1007.2	Schn.Sterne	WNW 18	0.1	-2.1	4.4	1.5	-0.1	-1	2.4	3	1936	24.3	18.04.1949	-11.0	12.04.1986	
Brocken	1153	-	in Wolken	WNW 54	-4.1	-4.7	-0.8	-2.2	-4.3	-4	1.1	3	50	1951	18.3	15.04.1959	-12.6	11.04.1986
Artern	166	1008.0	stark bew.	W 18	4.0	0.9	8.0	5.2	3.2	1		1	1954	26.2	20.04.1996	-6.5	13.04.1986	
Leipzig/Flugh.	149	1007.1	wolkig	W 14	3.5	1.2	5.1	4.4	3.1	2		2	1951	26.0	19.04.1968	-6.0	13.04.1986	
Wittenberg	106	1005.5	stark bew.	W 18	4.0	2.4	4.3	3.8	3.6	3		0.6	1951	25.5	19.04.1968	-6.0	12.04.1986	
Oschatz	152	1006.6	wolkig	W 22	3.4	2.5	3.9	3.2	2.2	1		4						
Dresden/Flugh.	232	1006.6	stark bew.	W 22	3.1	1.7	3.0	2.3	1.8	1		3	1917	28.0	17.04.1934	-6.3	13.04.1986	
Dobberlug-Kir.	100	1005.4	bedeckt	W 25	4.0	3.3	4.2	3.4	2.8	2		2	1951	25.2	20.04.1996	-6.9	12.04.1986	
Cottbus	70	1004.7	Regen	WSW 22	4.5	3.1	4.2	3.3	2.9	2		4	1951	26.8	19.04.1968	-6.6	13.04.1997	
Görlitz	240	1005.4	stark bew.	WSW 22	3.2	1.3	3.2	2.1	1.6	1		3	1951	24.0	20.04.1988	-5.6	12.04.1986	
Aachen	205	1011.8	stark bew.	still	3.2	2.9	12.1	6.4	2.7	2	6.9	1	1891	29.3	18.04.1949	-4.7	12.04.1986	
Nürburg-Berw.	486	1011.3	bedeckt	WNW 7	1.1	0.6	8.4	3.4	0.3	-2	7.3	0.0	Re					
Köln-Bonn/Flugh.	100	1011.1	stark bew.	NNW 4	3.2	2.7	13.0	5.6	2.6	1	8.0	3	1958	28.5	20.04.1968	-8.8	12.04.1986	
Bendorf	129	1011.1	stark bew.	still	2.9	2.7	12.0	5.9	2.0	1	5.9	0.0	1951	28.0	20.04.1968	-4.9	12.04.1986	
Bad Marienberg	555	1011.0	wolkig	N 11	0.4	-0.3	6.6	1.9										