

Amtsblatt des Deutschen Wetterdienstes

D 7311 A
ISSN 0936-5818

Schutzgebühr monatlich DM 30,25
einschließlich Versandkosten,
Einzelpreis DM 1,25
zuzüglich Versandkosten

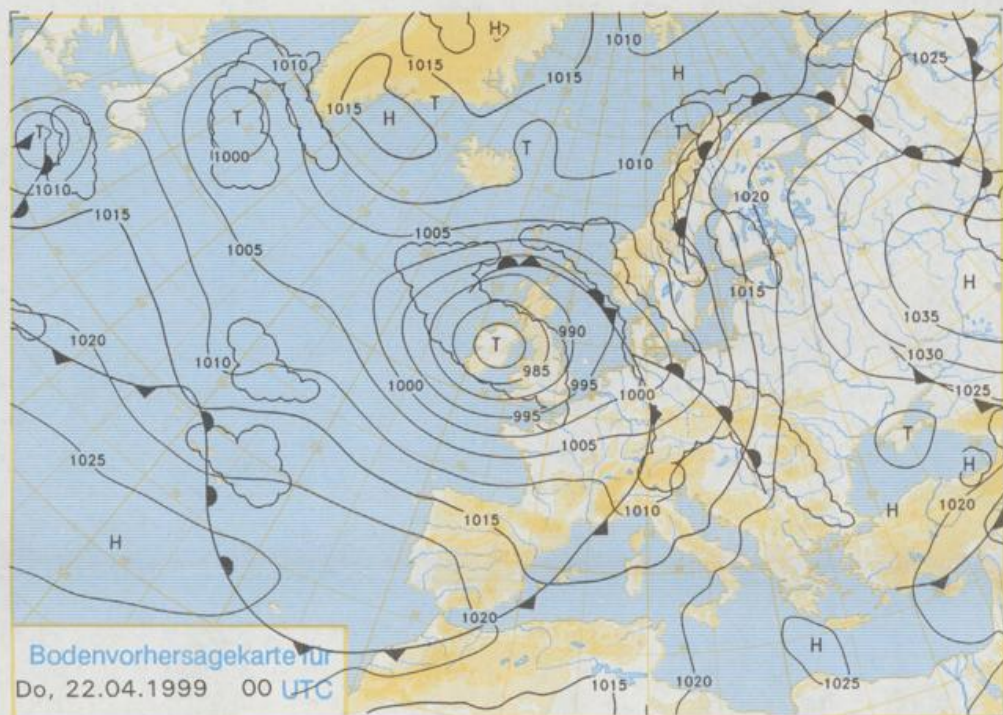
Druck und Verlag: Deutscher Wetterdienst
Frankfurter Straße 135, 63067 Offenbach
Postanschrift: 63004 (Postfach), Telefon: 069 80 62 - 22 83
Telefax: 4152871, Telefax: 069 80 62 - 24 84
LZB: BLZ 505 000 00 Kto.-Nr.: 505 01004

Erscheint täglich; nur Postbezug

Jahrgang 1999

Dienstag, den 20. April

Nummer: 110



Deutschland-Vorhersage für Donnerstag, 22.04.99

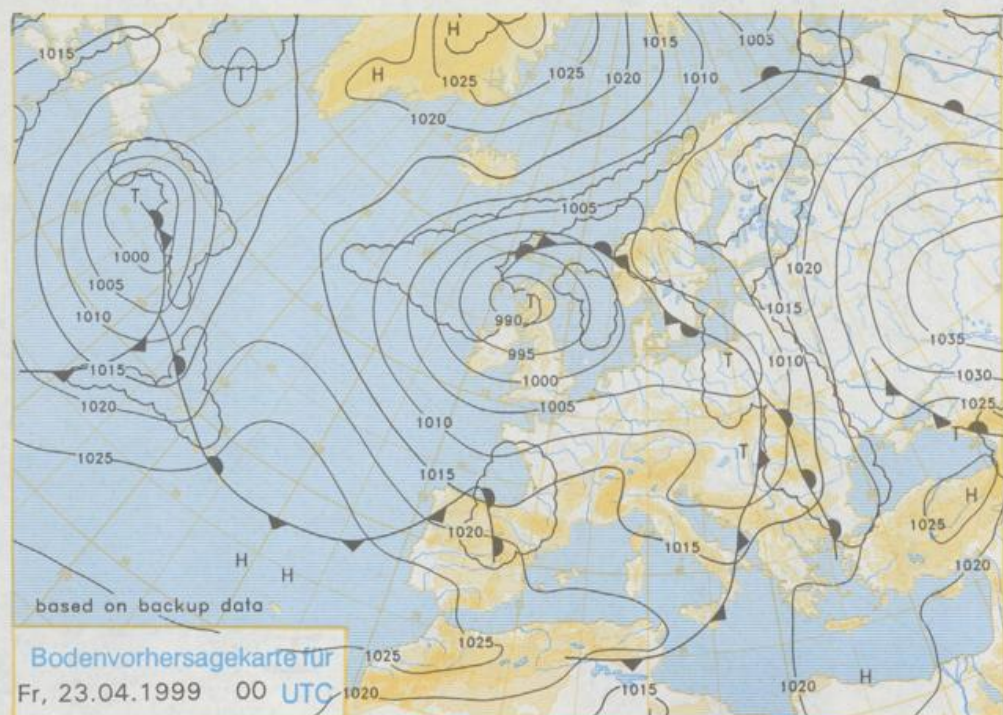
Das Frontensystem eines Tiefs mit Kern über Irland überdeckt am Morgen Mitteleuropa. Es zieht ostwärts ab und milde Meeresluft erfasst ganz Deutschland. Diese gelangt im Süden unter schwachen Hochdruckeinfluss.

Nach nächtlichen Tiefstwerten von um 10°C ist es wolkgig, gebietsweise auch stark bewölkt bis bedeckt und vielerorts ist besonders im Norden und der Mitte mit Regen und Schauern zu rechnen. Die Tageshöchsttemperaturen liegen zwischen 13 und 17°C. Der südwestliche Wind ist schwach bis mässig.

Weitere Aussichten für Freitag, 23.04.99

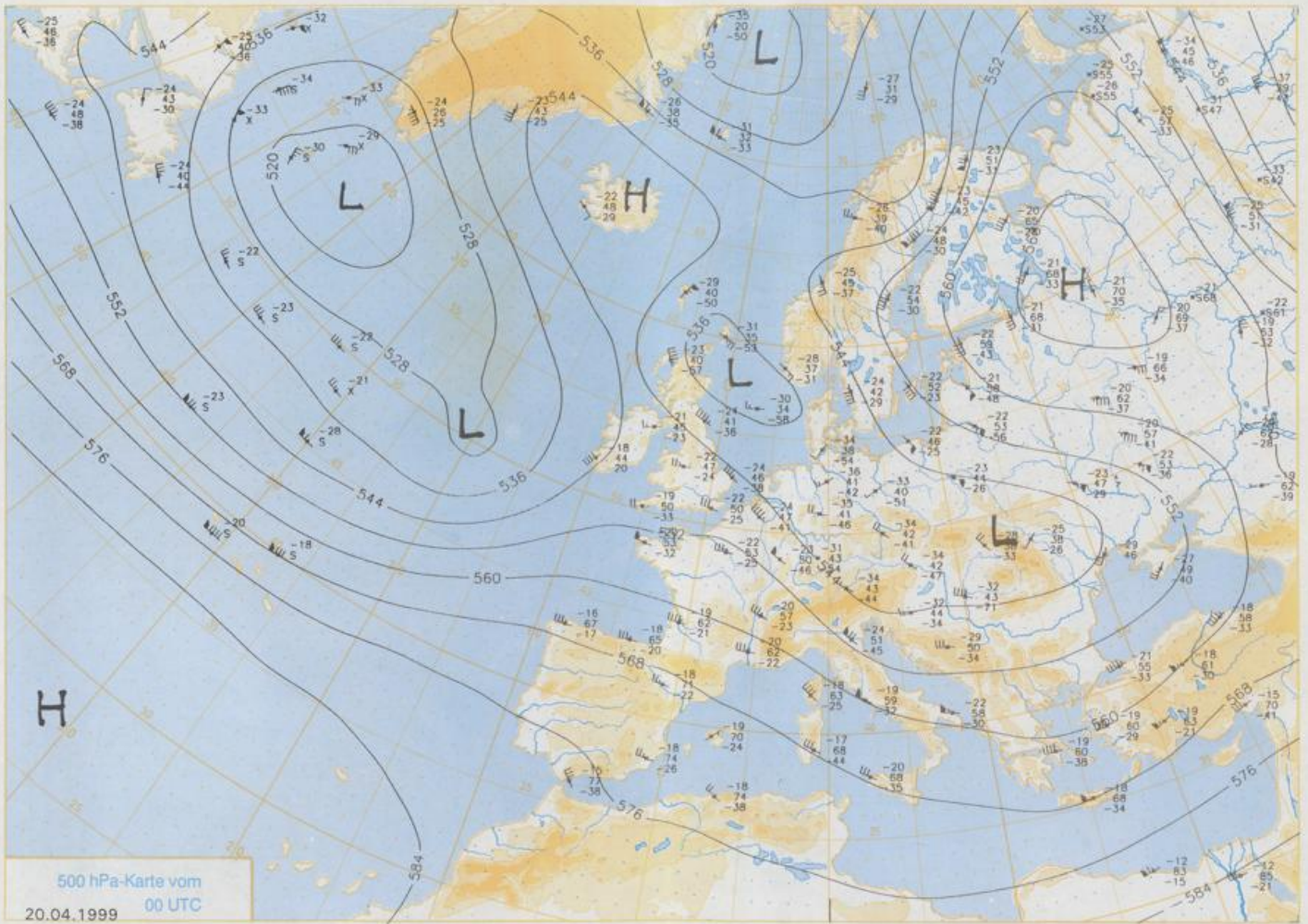
Wechsel zwischen Sonne und Wolken, zeitweise meist schauerartige Niederschläge, Tageshöchsttemperaturen zwischen 13 und 19°C.

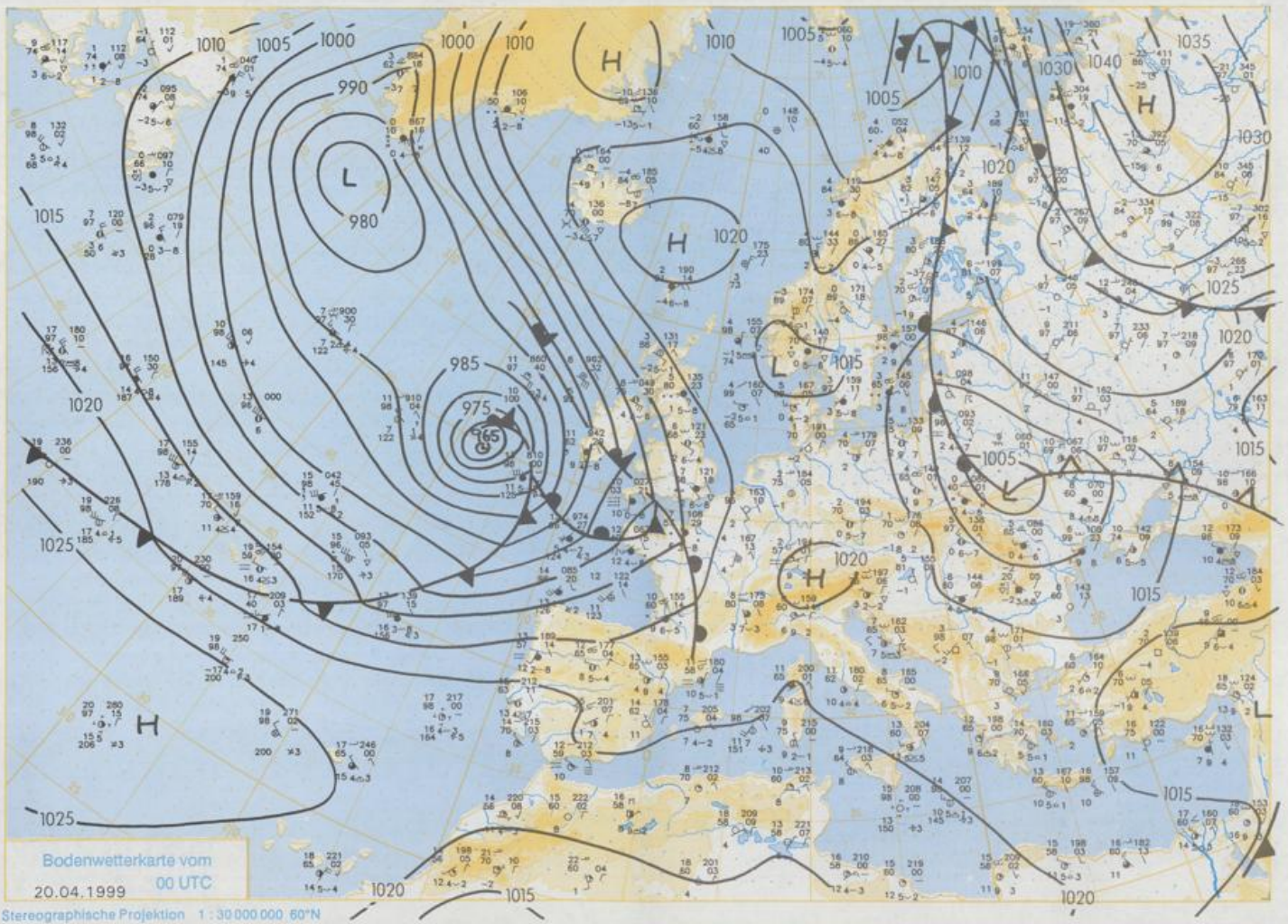
Stereographische Projektion 1 : 60 000 000 60°N



Achtung neue Telefonnummern:

Telefon: (069) 80 62 - 42 83
Telefax: (069) 80 62 - 41 23





Stereographische Projektion 1:30.000.000 60°N

Wettermeldungen von Dienstag, dem 20. April 1999 06 UTC

Station	Bar.-höhe (m)	Luftdr. red.NN (hPa)	Wetter	Wind km/h	Deutschland					Sonne Vort. Std.	RR 24h mm	Schnee höhe cm	Extremwerte der Lufttemperatur der Dekade vom 11.04. bis 20.04.						
					Luft 2 m	Temperaturen (Grad C)			Nacht 5 cm				in seit	Tmax Datum	Tmin Datum				
						Tau-punkt	Max	Mittel								Min			
Helgoland	8	1017.2	leicht bew.	SE	32	5.9	2.5	8.4	6.1	4.0	-8	8.2	0.1	1953	15.8	19.04.1988	-2.1	14.04.1966	
List / Sylt	29	1017.8	leicht bew.	S	14	4.9	1.0	8.3	5.7	3.2	-3	7.9	0.1	1937	21.4	18.04.1948	-3.7	14.04.1966	
Leck	17	1018.6	leicht bew.	E	7	-0.7	-1.7	8.4	4.4	-2.5	-4	4.4	0.1	1974	22.5	20.04.1996	-5.6	18.04.1991	
Husum	37	1018.3	leicht bew.	SE	7	0.5	-0.9	8.6	3.4	-1.0	-6	8.2	0.0						
Schleswig	48	1019.0	wolkenlos	SSE	4	1.3	-0.8	9.4	4.4	-0.8	-5	7.6	0.2	1947	25.2	18.04.1948	-5.3	12.04.1957	
Kiel	31	1019.0	leicht bew.	SSW	4	3.0	2.7	9.1	6.2	-2.5	-5	9.2	0.0	1940	24.2	14.04.1959	-6.7	12.04.1986	
Westermarkdt.	9	1018.9	leicht bew.	SW	4	2.8	1.6	8.0	6.1	0.9	-2	9.6	0.0	1948	21.8	14.04.1959	-2.6	14.04.1966	
Arkona	42	1018.7	leicht bew.	NW	18	3.5	-1.7	7.7	5.4	3.2	1	11.4		1951	24.0	20.04.1988	-2.8	14.04.1970	
Norderney	16	1016.8	leicht bew.	SE	18	3.0	-1.1	8.5	6.2	2.7	1	11.3	0.2	1947	24.2	18.04.1968	-2.4	12.04.1986	
Bremerhaven	11	1018.2	leicht bew.	ESE	11	2.2	-1.7	7.9	6.3	1.9	-1	11.9	0.1	1949	24.9	19.04.1964	-3.0	14.04.1970	
Cuxhaven	12	1018.1	leicht bew.	SSE	11	3.1	-0.8	8.7	6.4	1.6	-3	10.5	0.0	1946	24.7	14.04.1959	-2.1	14.04.1966	
Hamburg/Flugh.	15	1018.8	leicht bew.	E	4	1.5	-0.1	10.5	5.4	-2.2	-6	9.9	0.0	1891	26.3	13.04.1952	-6.5	12.04.1986	
Lübeck	15	1019.0	wolkenlos	still		-2.6	-2.6	11.5	5.0	-4.0	-7	8.6	0.0	1890	26.0	18.04.1948	-8.4	12.04.1986	
Boltenhagen	17	1019.1	wolkenlos	SW	7	0.2	-1.0	10.2	5.4	-1.0	-2	10.2		1951	24.5	20.04.1988	-4.3	15.04.1957	
Schwerin	68	1019.0	wolkenlos	still		-0.3	-1.1	11.0	5.8	-1.1	-7	8.7	0.0	1947	24.8	20.04.1988	-5.1	12.04.1986	
Warnemünde	10	1018.7	leicht bew.	N	11	5.0	0.4	8.9	6.5	3.9	3	10.6	0.0	1951	24.7	20.04.1988	-4.0	13.04.1957	
Teterow	50	1019.2	X	WSW	4	-0.1	-0.5	10.4	4.7	-1.1	-4	9.2	0.0	1947	24.7	20.04.1996	-6.5	12.04.1986	
Berth	7	1018.7	leicht bew.	WSW	7	-0.2	-1.5	9.3	5.9	-1.2	-2	10.7		1967	26.5	20.04.1988	-5.8	12.04.1986	
Greifswald	6	1018.4	leicht bew.	W	11	1.0	0.1	9.9	5.6	0.7	-3	10.0		1951	25.1	20.04.1996	-10.6	13.04.1957	
Ueckermünde	7	1018.4	leicht bew.	W	7	0.9	0.4	10.3	5.4	0.1	-2	9.8	0.0	1951	25.2	14.04.1961	-5.9	13.04.1958	
Emden	5	1016.7	leicht bew.	E	11	-0.8	-0.9	9.6	4.3	-2.0	-5	11.6		1947	25.0	19.04.1964	-4.0	12.04.1958	
Oldenburg	20	1017.7	leicht bew.	ESE	11	1.8	-1.3	10.1	4.4	-0.5	-5	8.6	0.0						
Bremen/Flugh.	5	1018.1	leicht bew.	SE	11	1.7	-0.7	10.7	5.4	-1.4	-4	10.0		1890	26.3	17.04.1949	-6.2	12.04.1986	
Soltau	78	1018.7	leicht bew.	E	7	-1.3	-1.3	11.0	4.3	-2.9	-5	8.0	0.0	1948	25.8	12.04.1952	-9.0	12.04.1986	
Boizenburg	46	1018.3	wolkenlos	SSE	4	0.4	-0.8	11.1	5.2	-1.4	-5	9.5	0.0	1951	25.2	13.04.1952	-5.6	12.04.1986	
Lüchow	18	1019.2	wolkenlos	still		-1.2	-1.4	11.3	5.2	-2.5	-4	9.8		1955	25.2	20.04.1996	-6.1	13.04.1957	
Seehausen/Altm.	23	1019.0	leicht bew.	still		-1.5	-2.7	11.3	4.2	-3.4	-5	10.3	0.0						
Marnitz	85	1019.3	wolkenlos	still		1.6	0.2	11.5	4.3	-1.0	-6	10.6	0.0	1951	25.0	20.04.1988	-6.4	12.04.1986	
Neuruppin	39	1019.1	leicht bew.	N	4	-0.1	-0.5	11.7	5.6	-1.7	-4	10.7	0.0	1958	24.1	14.04.1961	-4.4	13.04.1986	
Neubrandenburg	80	1018.9	leicht bew.	WNW	11	-0.2	-1.2	9.8	5.4	-0.6	-2	9.5							
Angermünde	55	1018.6	leicht bew.	WNW	7	0.6	-0.2	10.6	5.0	-0.2	-3	8.7		1951	25.9	19.04.1968	-6.3	15.04.1957	
Lingen	26	1016.4	leicht bew.	SSE	4	2.3	-0.4	12.3	6.6	1.8	0	8.8		1951	27.0	20.04.1968	-5.6	12.04.1986	
Münst.-Osn./Flugh.	53	1016.8	leicht bew.	SE	7	2.2	1.7	12.4	5.5	0.7	-4	10.6							
Osnabrück	97	1017.3	wolkenlos	SE	4	1.2	-0.7	11.1	5.6	0.3	-3	11.2		1952	26.3	20.04.1968	-5.3	12.04.1986	
Diepholz	43	1017.3	wolkenlos	ESE	11	1.3	-0.9	10.9	5.9	0.4	-3	10.4		1952	26.4	20.04.1968	-6.0	12.04.1986	
Bad Salzuflen	139	1017.5	wolkenlos	W	4	2.4	-0.6	11.1	5.6	0.7	-3	10.7		1935	27.0	20.04.1968	-5.7	12.04.1986	
Hannover/Flugh.	59	1017.7	leicht bew.	ESE	7	2.1	-1.0	11.3	5.3	-0.2	-3	12.8		1936	27.2	12.04.1939	-6.3	12.04.1986	
Braunschweig	88	1018.6	leicht bew.	ESE	4	0.9	-1.3	11.0	5.6	-0.9	-4	13.3		1891	27.6	16.04.1904	-5.4	12.04.1986	
Gardelegen	48	1019.0	wolkenlos	still		-2.1	-2.8	12.6	4.7	-3.2	-5	11.3		1947	25.9	20.04.1996	-11.0	12.04.1986	
Magdeburg	85	1019.0	wolkenlos	ESE	4	0.5	-1.4	11.7	5.5	-1.1	-4	13.5		1947	27.6	18.04.1949	-6.9	12.04.1986	
Potsdam	100	1019.4	leicht bew.	NNW	4	0.9	0.2	12.5	6.3	0.4	-3	12.8		1893	28.3	15.04.1922	-6.4	12.04.1913	
Berlin-Temp.	49	1019.1	leicht bew.	NNW	4	2.6	0.5	11.8	6.4	0.3	-6	11.7		1876	27.4	18.04.1880	-5.7	15.04.1913	
Lindenberg	104	1018.9	leicht bew.	NNW	7	1.8	0.0	11.8	5.4	-0.4	-3	12.0		1947	26.8	18.04.1949	-6.1	12.04.1986	
Menschnow	16	1018.1	wolkig	WNW	4	-1.1	-2.0	12.3	5.7	-1.7	-5	12.2							
Düsseldorf/Flugh.	41	1015.6	wolkenlos	SSE	18	3.8	1.3	11.9	6.4	2.4	0	6.3	0.0	1970	26.1	19.04.1988	-5.8	12.04.1986	
Bocholt	24	1015.4	wolkenlos	ESE	11	2.2	0.5	11.7	5.2	1.4	-2	8.4		1947	27.7	20.04.1968	-5.6	12.04.1986	
Essen	161	1016.2	wolkenlos	SE	18	3.0	1.6	10.5	6.2	1.4	-1	5.4	0.0	1935	27.5	18.04.1949	-4.6	12.04.1986	
Lüdenscheid	392	1017.2	wolkenlos	E	4	0.1	-0.8	7.0	3.5	-1.0	-3	4.9	0.3						
Kahler Asten	859	-	in Wolken	S	18	-1.4	-1.4	4.0	0.4	-1.8	-7	3.9	2	7	1955	20.7	20.04.1968	-11.3	12.04.1986
Bad Lippspringe	158	1017.6	wolkenlos	ESE	4	2.6	1.1	10.3	5.5	-0.2	-3	6.1	0.0	1951	26.4	12.04.1952	-6.5	12.04.1986	
Kassel	233	1018.6	Nebel	S	7	-0.5	-1.0	9.8	5.2	-1.1	-4	4.3	0.0	1951	27.6	20.04.1968	-7.4	12.04.1986	
Göttingen	171	1018.9	wolkenlos	ESE	7	-0.1	-0.9	10.9	5.2	-1.6	-4	6.0	0.0	1947	28.2	18.04.1949	-6.0	11.04.1954	
Leinefelde	356	1018.9	wolkenlos	still		0.6	0.5	8.2	4.0	-0.7	-5	5.9	0.0	1957	25.5	19.04.1964	-7.3	12.04.1968	
Braunlage	610	1019.0	wolkenlos	NNE	4	-1.6	-3.2	6.5	1.3	-3.3	-7	4.5	0.0	1936	24.3	18.04.1949	-11.0	12.04.1986	
Brocken	1153	-	wolkenlos	S	18	-1.5	-5.7	1.4	-1.2	-3.7	-11	7.7	0.0	1951	18.3	15.04.1959	-12.6	11.04.1986	
Artern	166	1019.5	wolkenlos	still		-0.8	-1.4	9.8	5.0	-1.4	-4	7.8		1954	26.2	20.04.1996	-6.5	13.04.1986	
Leipzig/Flugh.	149	1019.1	wolkenlos	S	7	0.4	-0.5	10.3	5.6	-1.1	-3	10.9		1951	26.0	19.04.1968	-6.0	13.04.1986	
Wittenberg	106	1018.6	leicht bew.	E	4	2.4	-1.3	12.6	5.5	-0.6	-4	12.8		1951	25.5	19.04.1968	-6.0	12.04.1986	
Oschatz	152	1019.1	wolkenlos	SSW	4	1.1	0.4	11.7	5.4	0.1	-3	10.7							
Dresden/Flugh.	232	1019.4	leicht bew.	S	7	0.9	-0.4	10.2	5.9	-0.9	-4	12.2		1917	28.0	17.04.1934	-6.3	13.04.1986	
Doberlug-Kir.	100	1019.3	leicht bew.	still		-1.2	-1.8	11.4	4.7	-3.0	-6	12.5		1951	25.2	20.04.1996	-6.9	12.04.1986	
Cottbus	70	1019.0	leicht bew.	WSW	4	-0.3	-1.6	12.5	5.0	-2.6	-5	12.5		1951	26.8	19.04.1968	-6.6	13.04.1997	
Görlitz	240	1018.7	leicht bew.	WSW	7	0.3	-2.1	10.5	5.1	-0.6	-3	12.9		1951	24.0	20.04.1988	-5.6	12.04.1986	
Aachen	205	1015.0	leicht bew.	S	11	3.2	1.2	9.9	5.5	2.7	-0	3.8	2	1891	29.3	18.04.1949	-4.7	12.04.1986	
Nürnberg-Berw.	486	1016.3	leicht bew.	SSE	7	0.7	0.4	6.9	2.4	-0.6	-4	2.3	1						
Köln-Bonn/Flugh.	100	1016.3	leicht bew.	ESE	11														