

D 7311 A  
ISSN 0936-5818  
Schutzgebühr monatlich DM 30,25  
einschließlich Versandkosten,  
Einzelpreis DM 1,25  
zuzüglich Versandkosten

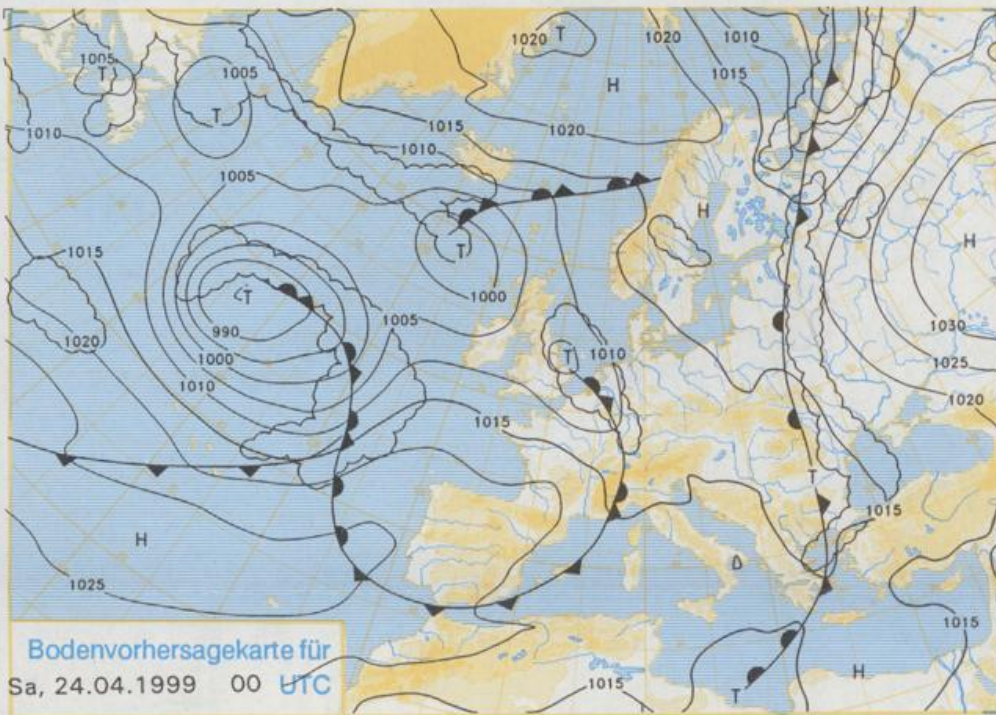
Druck und Verlag: Deutscher Wetterdienst  
Frankfurter Straße 135, 63067 Offenbach  
Postanschrift: 63004 (Postfach), Telefon: 069 80 62 22 69  
Telex: 4152871, Telefax: 069 80 62 24 89  
LZB: BLZ 505 000 00 Kto.-Nr.: 505 01004

Erscheint täglich; nur Postbezug

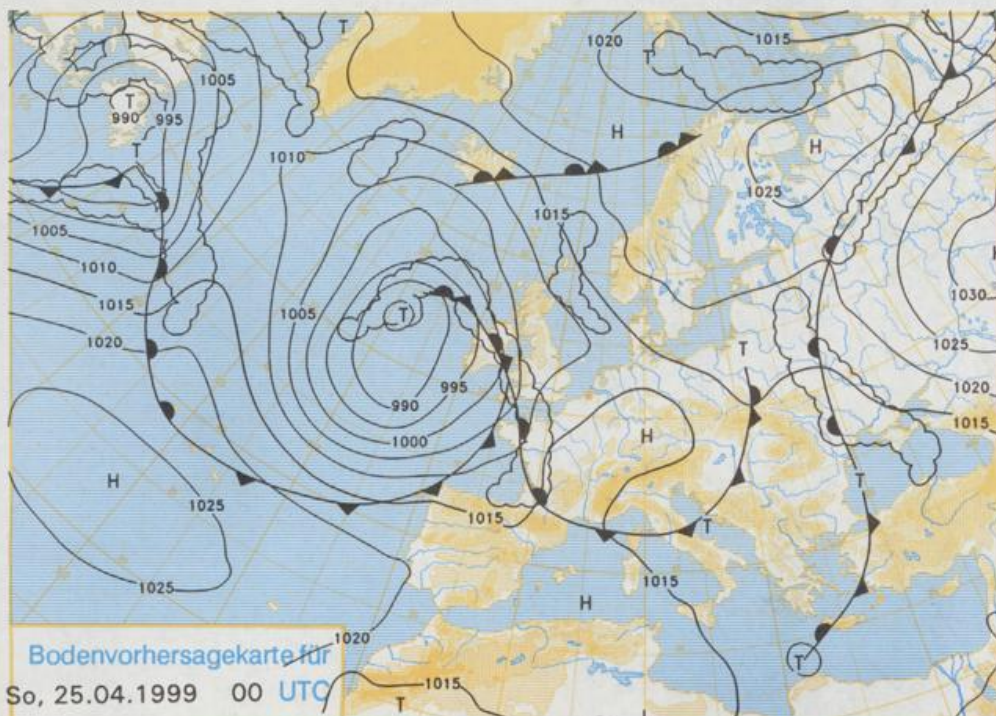
Jahrgang 1999

Donnerstag, den 22. April

Nummer: 112



Stereographische Projektion 1 : 60 000 000 60°N



### Deutschland-Vorhersage für Samstag, 24.04.99

Im Tagesverlauf wird Deutschland von einem okkludierten Frontensystem überquert. In den Westen gelangt etwas kühlere Luft, die nur sehr zögernd unter Zwischenhoch-einfluß gerät.

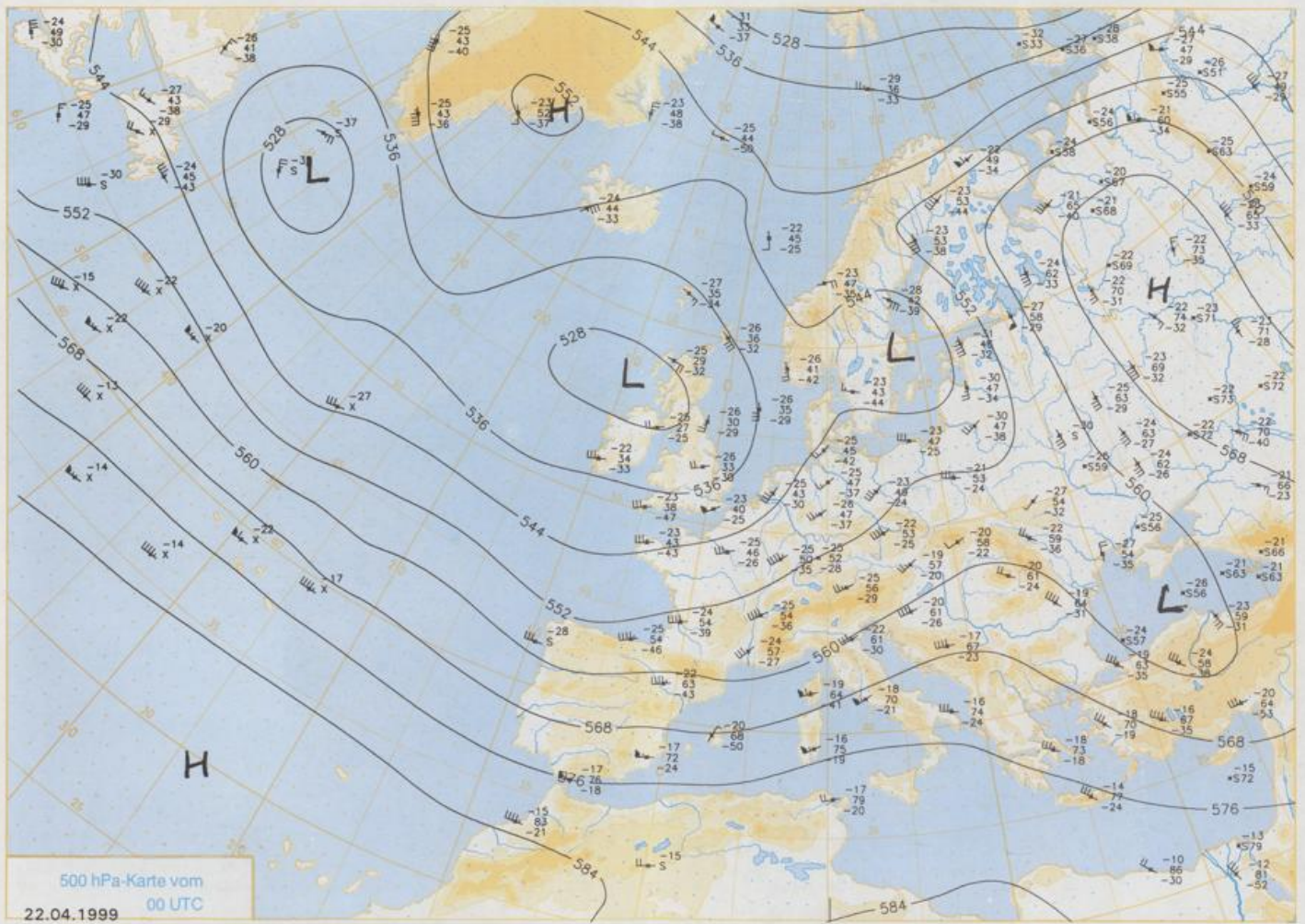
Nach Frühtemperaturen zwischen 9°C am Niederrhein und 2°C in einigen Alpentälern ist es am Vormittag wechselnd bewölkt, gelegentlich fällt etwas Regen. Im Osten scheint zunächst noch gebietsweise die Sonne. Später gibt es auch dort Schauer oder Gewitter. Erst gegen Abend wird es im äußersten Westen allmählich freundlicher, und die Wolken lockern auf. Die Temperaturen bewegen sich zwischen 11°C im Alpenvorland und 18 Grad im nordostdeutschen Tiefland. Der Wind weht schwach bis mäßig aus Südwest bis Süd, im Norden und im Osten kommt der Wind anfangs aus östlichen Richtungen und dreht später auf Südwest.

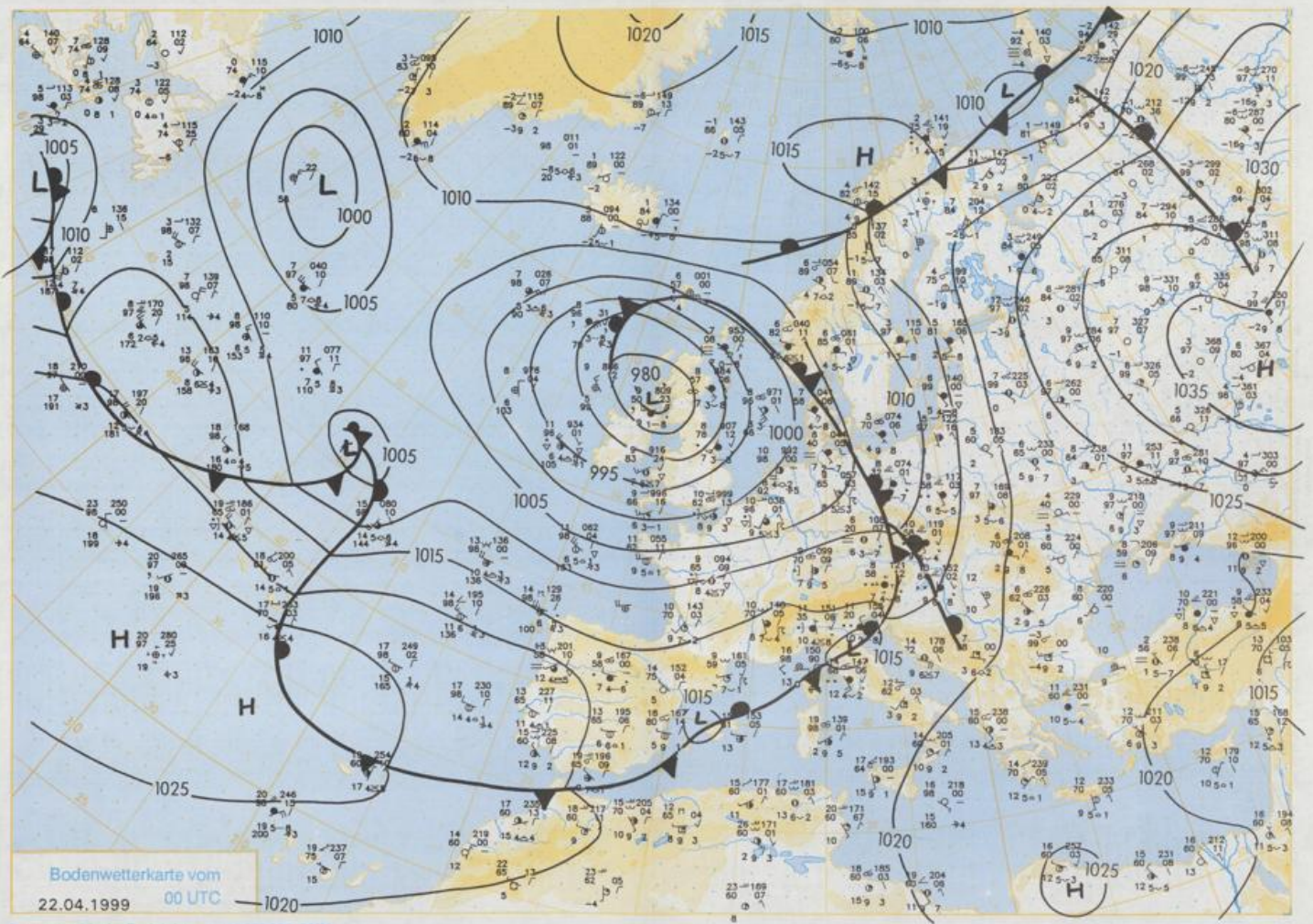
### Weitere Aussichten für Sonntag, 25.04.99

In der Nacht einzelne Schauer, Abkühlung auf 8 bis 2°C. Tagsüber im Osten und im Norden Regenschauer, vereinzelt auch Gewitter, aber von Westen her Wetterbesserung. Temperaturen zwischen 13 und 18°C, an der Ostsee bei Seewind um 10°C. Im Binnenland meist schwachwindig.

Achtung neue Telefonnummern:

Telefon: (069) 80 62 - 42 83  
Telefax: (069) 80 62 - 41 23





Wettermeldungen von Donnerstag, dem 22. April 1999 06 UTC

Station	Bar.-höhe (m)	Luftdr. red.NN (hPa)	Wetter	Wind km/h	Deutschland							Sonne Vort. Std.	RR 24h mm	Schnee höhe cm	Extremwerte der Lufttemperatur der Dekade vom 21.04. bis 30.04.			
					Luft 2 m	Temperatur (Grad C)			Nacht 2 m 5 cm	Tmax	Datum				Tmin	Datum		
						Taupunkt	Max	Vortag									Mittel	Min
Heigoland	8	1003.4	stark bew.	S 25	8.5	7.9	9.9	8.0	7.8	7	4.6	3	1953	19.6	28.04.1993	-0.4	23.04.1991	
List / Sylt	29	1003.4	Regen	SSE 22	7.7	7.6	7.7	7.0	7.1	7	0.7	0.2	1937	24.2	28.04.1993	-1.1	23.04.1981	
Leck	17	1004.3	Regen	SSE 11	8.7	8.0	8.7	7.2	7.3	7	1.1	0.5	1974	25.4	22.04.1996	-7.1	24.04.1981	
Husum	37	1004.1	stark bew.	SSE 11	8.3	7.7	8.5	7.4	7.3	7	0.2	0.3						
Schleswig	48	1004.8	stark bew.	S 11	8.4	7.7	9.5	7.2	7.4	7	1.9	2	1947	27.0	22.04.1996	-3.4	24.04.1981	
Kiel	31	1005.1	wolkig	SSE 7	8.8	7.7	9.9	7.8	7.5	7	2.9	2	1940	29.3	21.04.1968	-4.6	21.04.1991	
Westermarkdf.	9	1005.6	Nebel	SSE 18	8.0	8.0	10.7	7.4	7.0	7	5.8	0.5	1948	25.7	30.04.1955	-3.6	21.04.1969	
Arkona	42	1007.5	stark bew.	SE 7	7.5	6.7	10.7	6.6	5.5	6	8.7	0.1	1951	24.6	22.04.1996	-2.3	23.04.1981	
Norderney	16	1003.6	stark bew.	S 22	9.8	7.5	14.9	10.0	9.2	8	6.2	2	1947	25.9	21.04.1968	-0.5	26.04.1950	
Bremerhaven	11	1005.1	wolkig	S 14	8.9	7.4	12.9	9.0	8.4	7	2.3	7	1949	28.9	21.04.1968	-0.9	23.04.1951	
Cuxhaven	12	1004.5	leicht bew.	SSW 14	8.9	7.2	10.5	8.1	8.2	4	1.3	1	1946	28.0	21.04.1968	-1.5	23.04.1951	
Hamburg/Flugh.	15	1005.6	wolkig	SSW 14	10.5	7.7	9.2	8.1	7.5	5	2.7	2	1891	29.7	21.04.1968	-6.5	22.04.1938	
Lübeck	15	1005.7	stark bew.	SSE 11	7.9	7.9	11.0	7.1	7.1	5	2.7	2	1890	29.8	21.04.1968	-6.5	21.04.1991	
Boitenhagen	17	1006.2	stark bew.	S 14	8.3	7.9	11.3	7.3	6.9	6	4.5	4	1951	28.3	21.04.1968	-4.2	23.04.1981	
Schwerin	68	1006.5	stark bew.	S 7	7.0	7.3	11.9	8.0	7.7	8	3.5	3	1947	29.3	21.04.1968	-3.8	21.04.1991	
Warnemünde	10	1006.1	stark bew.	S 11	9.8	7.7	13.5	8.8	8.1	8	6.8	3	1951	29.5	23.04.1996	-2.1	23.04.1981	
Taterow	50	1007.0	stark bew.	S 22	8.6	8.5	14.4	8.3	7.5	8	7.0	2	1947	29.3	23.04.1996	-3.8	29.04.1976	
Barth	7	1006.7	bedeckt	SSE 4	8.4	7.1	14.2	8.0	7.5	7	8.2	3	1967	32.0	22.04.1968	-4.4	29.04.1976	
Greifswald	6	1007.1	stark bew.	SSW 7	8.7	7.2	14.1	8.5	7.7	7	8.3	2	1951	28.6	22.04.1996	-4.1	25.04.1981	
Ueckermünde	7	1008.2	bedeckt	S 11	8.9	8.5	14.9	8.6	7.7	7	9.1	1	1951	28.9	23.04.1996	-4.6	27.04.1954	
Emden	5	1003.9	wolkig	S 18	9.8	9.7	17.4	10.6	8.7	7	5.0	2	1947	28.7	21.04.1968	-3.0	21.04.1957	
Oldenburg	20	1005.4	stark bew.	SSW 14	10.1	8.0	17.5	10.2	9.1	7	2.2	6						
Bremen/Flugh.	5	1005.6	wolkig	SSW 11	9.8	9.5	14.0	9.9	7.8	5	1.9	5	1890	30.2	21.04.1968	-6.2	21.04.1991	
Soitze	78	1006.7	wolkig	SSW 7	8.1	7.6	10.0	8.0	6.9	5	0.3	3	1948	29.8	21.04.1968	-7.2	21.04.1991	
Boizenburg	46	1006.7	leicht bew.	SSE 7	7.0	7.0	8.8	7.7	5.5	4	2.3	1	1951	30.6	21.04.1968	-3.4	21.04.1973	
Lüchow	18	1007.3	leicht bew.	S 4	4.3	4.1	9.6	8.1	2.8	2	1.1	0.3	1955	30.1	22.04.1968	-6.8	21.04.1991	
Seehausen/Altm.	23	1007.4	leicht bew.	still	5.6	5.6	11.4	8.1	4.1	3	3.3	1						
Mernitz	85	1007.3	stark bew.	S 4	7.5	6.6	11.6	8.2	7.0	7	4.2	3	1951	30.8	22.04.1968	-4.0	25.04.1972	
Neuruppin	39	1008.0	Nebel	SE 4	6.6	6.3	12.8	8.3	6.4	6	5.6	4	1958	30.9	23.04.1968	-4.6	29.04.1976	
Neubrandenburg	80	1007.6	bedeckt	S 14	8.3	7.3	14.0	8.7	7.6	7	8.3	2						
Angermünde	55	1008.0	bedeckt	S 7	8.8	8.7	14.1	8.5	7.8	8	7.3	0.3	1951	31.7	22.04.1968	-4.0	21.04.1953	
Lingen	26	1005.3	stark bew.	SSW 14	10.3	9.4	18.1	13.0	9.8	8	4.8	2	1951	30.3	21.04.1968	-5.3	21.04.1991	
Münst.-Osn./Flugh.	53	1006.0	Schauer	SSW 14	11.4	9.9	18.4	11.4	9.8	7	5.6	2						
Osnabrück	97	1005.9	wolkig	SSW 11	10.9	7.8	18.3	11.4	10.2	8	5.2	2	1952	30.3	21.04.1968	-4.0	21.04.1991	
Diepholz	43	1005.9	stark bew.	SSW 11	8.9	8.7	15.9	9.8	8.1	3	3.8	10	1952	30.0	21.04.1968	-4.8	24.04.1988	
Bad Salzungen	139	1006.7	wolkig	SSW 18	6.9	6.9	10.0	11.3	6.6	6	3.2	3	1935	30.8	21.04.1968	-3.8	21.04.1991	
Hannover/Flugh.	88	1007.7	leicht bew.	SSW 14	10.3	6.5	15.2	10.0	8.4	6	1.6	3	1936	29.7	21.04.1968	-5.3	24.04.1988	
Braunschweig	48	1007.6	leicht bew.	S 4	6.8	6.4	9.6	8.1	5.2	3	1.8	0.8	1891	29.8	21.04.1968	-4.6	24.04.1988	
Gardelegen	85	1008.4	leicht bew.	S 7	8.4	6.3	10.1	7.7	4.8	1	1.7	1	1947	31.2	22.04.1968	-5.3	24.04.1988	
Potsdam	100	1008.6	wolkig	SW 14	8.0	8.0	13.8	8.6	5.7	3	4.7	0.5	1893	31.8	22.04.1968	-4.0	22.04.1929	
Berlin-Temp.	49	1008.7	leicht bew.	S 7	7.2	7.0	14.0	9.3	5.6	0	5.2	0.5	1876	31.3	22.04.1968	-3.9	22.04.1929	
Lindenberg	104	1008.9	leicht bew.	SW 11	7.9	7.1	15.1	8.8	5.6	4	6.1	5	1947	30.9	22.04.1968	-3.9	25.04.1972	
Manschnow	16	1008.0	leicht bew.	S 4	6.9	6.4	14.7	8.6	5.2	3	7.3	0.5						
Düsseldorf/Flugh.	41	1007.1	Schauer	SW 25	10.5	7.0	17.6	12.3	10.5	9	5.7	0.8	1970	26.9	30.04.1993	-4.0	21.04.1997	
Bocholt	24	1005.2	stark bew.	S 18	10.4	7.8	17.5	12.0	9.5	8	5.3	1	1947	29.6	21.04.1968	-5.6	29.04.1976	
Essen	161	1007.3	Schauer	SSW 22	9.5	6.9	15.7	12.6	9.5	8	5.2	0.5	1935	28.9	21.04.1968	-2.8	21.04.1991	
Lüdenscheid	392	1007.4	stark bew.	WSW 14	8.6	6.4	15.5	11.3	8.2	6	4.3	3						
Kahler Asten	859	1007.5	wolkig	SW 25	5.3	4.4	10.8	6.3	5.1	4	1.9	3	Re 1955	24.5	22.04.1968	-7.4	25.04.1972	
Bad Lippspringe	158	1007.5	stark bew.	SW 7	7.0	7.0	15.8	11.8	8.7	5	3.1	3	1951	29.4	21.04.1968	-5.0	29.04.1976	
Kassel	233	1008.5	wolkig	SSW 11	9.5	7.6	13.7	9.3	7.8	5	2.8	3	1951	30.1	21.04.1968	-3.8	21.04.1997	
Göttingen	171	1008.8	stark bew.	S 11	10.2	7.0	13.9	9.5	7.8	5	1.5	3	1947	29.7	21.04.1968	-5.3	22.04.1951	
Leinefelde	356	1009.0	stark bew.	SW 18	8.8	6.7	12.4	7.7	7.7	4	1.5	4	1957	28.6	22.04.1968	-6.2	24.04.1981	
Braunlage	610	1008.7	stark bew.	SW 14	6.4	5.7	8.3	5.4	3.7	0	0.2	3	1936	25.9	22.04.1968	-7.0	24.04.1981	
Brocken	1153	-	in Wolken	SW 50	3.0	2.9	5.5	3.3	2.8	2	1.6	4	38 1951	21.4	23.04.1968	-10.2	25.04.1972	
Artern	166	1009.8	stark bew.	SSW 11	9.1	7.6	13.0	8.8	7.4	4	1.6	2	1954	31.0	22.04.1968	-3.9	29.04.1976	
Leipzig/Flugh.	149	1009.9	leicht bew.	SSW 11	9.0	7.2	11.3	8.6	6.5	4	1.9	1	1951	30.4	22.04.1968	-4.7	24.04.1988	
Wittenberg	106	1009.1	stark bew.	W 7	8.0	7.5	10.5	8.0	6.2	1	2.9	0.2	1951	32.0	23.04.1968	-4.9	24.04.1988	
Oschetz	152	1009.8	leicht bew.	SW 22	10.1	7.7	11.8	9.0	8.8	7	2.5	0.0						
Dresden/Flugh.	232	1010.2	leicht bew.	SW 22	10.7	6.4	12.4	8.5	8.8	6	5.2	0.2	1917	30.4	23.04.1968	-4.3	24.04.1988	
Doberlug-Kir.	100	1009.6	leicht bew.	SW 14	8.8	8.1	13.7	9.3	6.5	3	4.7	0.0	1951	30.7	23.04.1968	-6.7	24.04.1988	
Cottbus	70	1009.3	leicht bew.	SW 11	9.8	7.4	15.1	9.8	7.9	5	6.5	0.9	1951	31.1	22.04.1968	-6.5	24.04.1988	
Gröitz	240	1010.0	leicht bew.	SSW 18	9.0	7.0	12.8	8.5	8.5	7	7.4	1	1951	30.2	23.04.1968	-4.9	26.04.1972	
Aachen	205	1007.1	stark bew.	SW 22	9.5	7.9	17.4	12.2	9.3	8	6.8	0.3	1891	30.0	21.04.1968	-2.3	21.04.1968	
Nürburg-Berw.	486	1008.3	stark bew.	WSW 29	7.7	5.5	14.4	10.4	7.4	6	3.7	1						
Köln-Bonn/Flugh.	100	1007.6	stark bew.	S 14	10.5	7.2	18.7	13.0	9.7	7	3.3	0.1	1958	30.8	21.04.1968	-5.5	21.04.1991	
Bendorf	129	1009.1	wolkig	SSW 14	10.8	7.4	18.1	12.9	10.2	8	4.2	0.2	1951	30.4	21.04.1968	-3.5	21.04.1997	
Bad Marienberg	555	1009.4	wolkig	SW 18	7.2	4.9	13.											