

Amtsblatt des Deutschen Wetterdienstes

D 7311 A
ISSN 0936-5818
Schutzgebühr monatlich DM 30,25
einschließlich Versandkosten,
Einzelpreis DM 1,25
zuzüglich Versandkosten

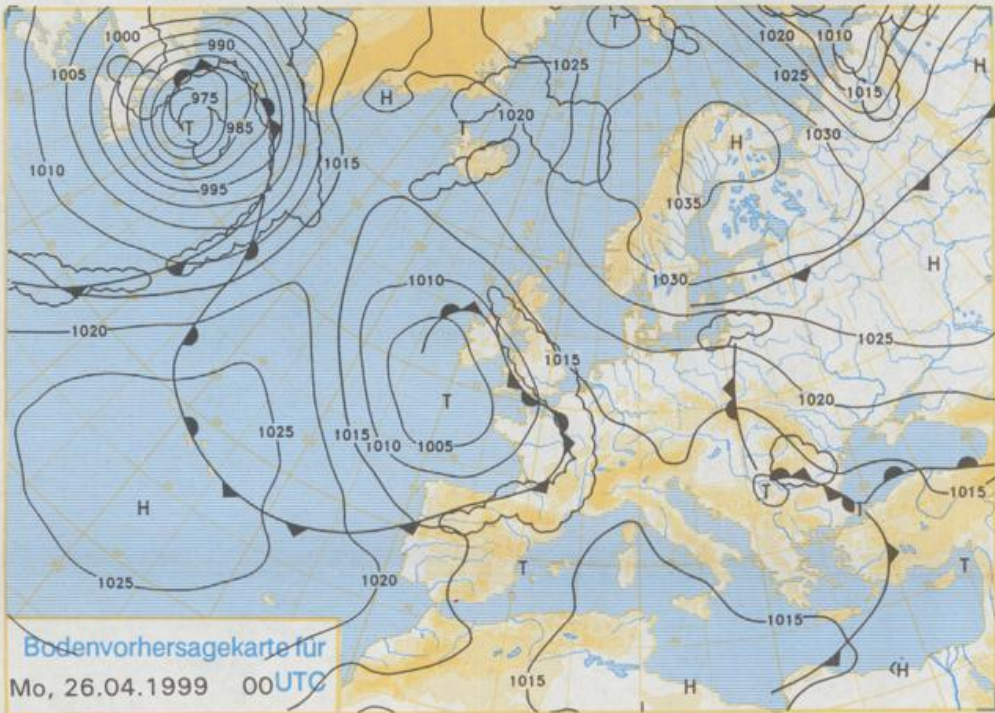
Druck und Verlag: Deutscher Wetterdienst
Frankfurter Straße 135, 63067 Offenbach
Postanschrift: 63004 (Postfach), Telefon: ~~069 80 62 22 88~~
Telefax: 4152871, Telefax: ~~069 80 62 24 88~~
LZB: BLZ 505 000 00 Kto.-Nr.: 505 01004

Erscheint täglich; nur Postbezug

Jahrgang 1999

Samstag, den 24. April

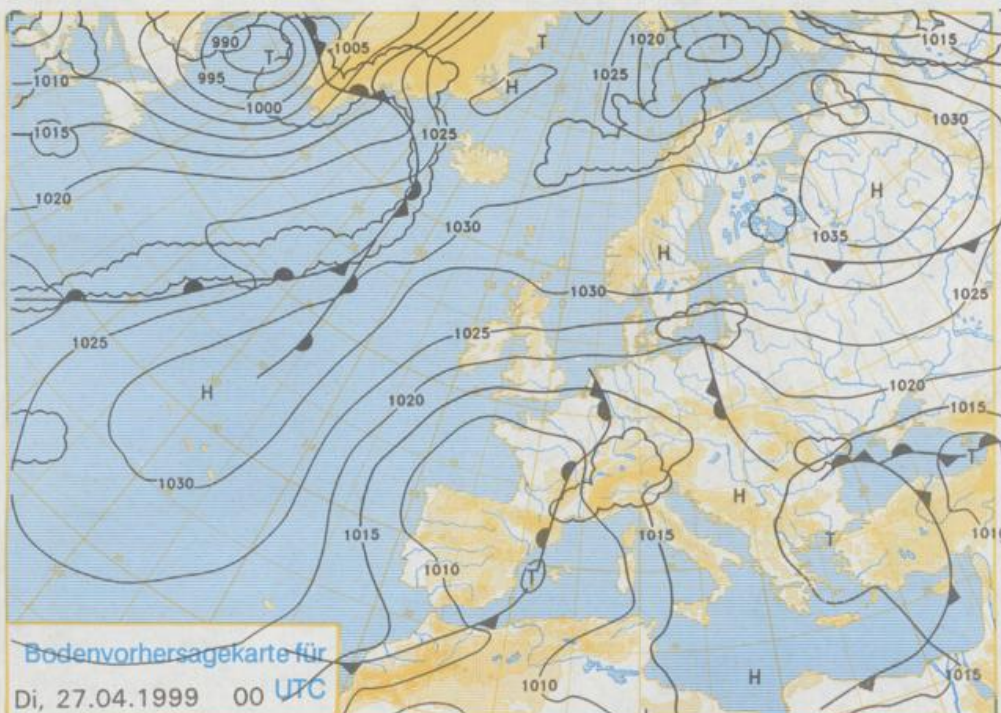
Nummer: 114



Deutschland-Vorhersage für Montag, 26.04.1999

Zwischen einem Hoch über Skandinavien und einem Tief über der Biskaya befindet sich Deutschland unter Zwischenhocheinfluß. Auf der Vorderseite des Biskayatiefs wird wieder feuchtere Warmluft nach Deutschland geführt. Nach Frühtemperaturen zwischen 10 und 4°C wird es am Montag heiter bis wolkig, und es gibt nur vereinzelt Schauer. Vor allem im Südwesten und Westen kommen ab dem Nachmittag wieder häufigere Schauer und einzelne Gewitter auf. Die Temperaturen steigen auf Werte zwischen 15 und 20°C. Insbesondere in Küstennähe ist es bei auflebendem Ostwind mit 10 bis 15°C kühler, sonst weht ein schwacher Ostwind.

Stereographische Projektion 1 : 60 000 000 60°N

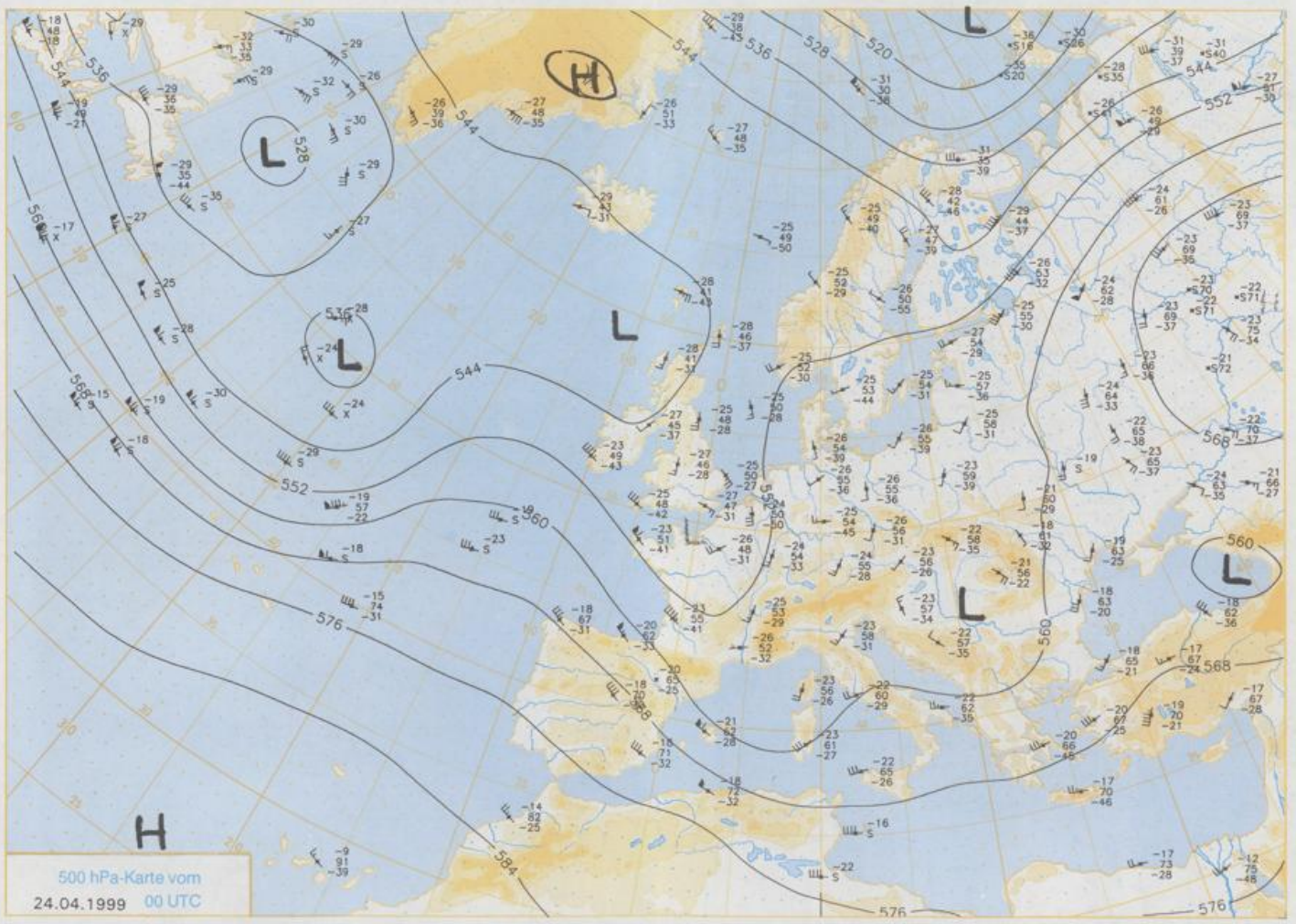


Weitere Aussichten für Dienstag, 27.04.1999

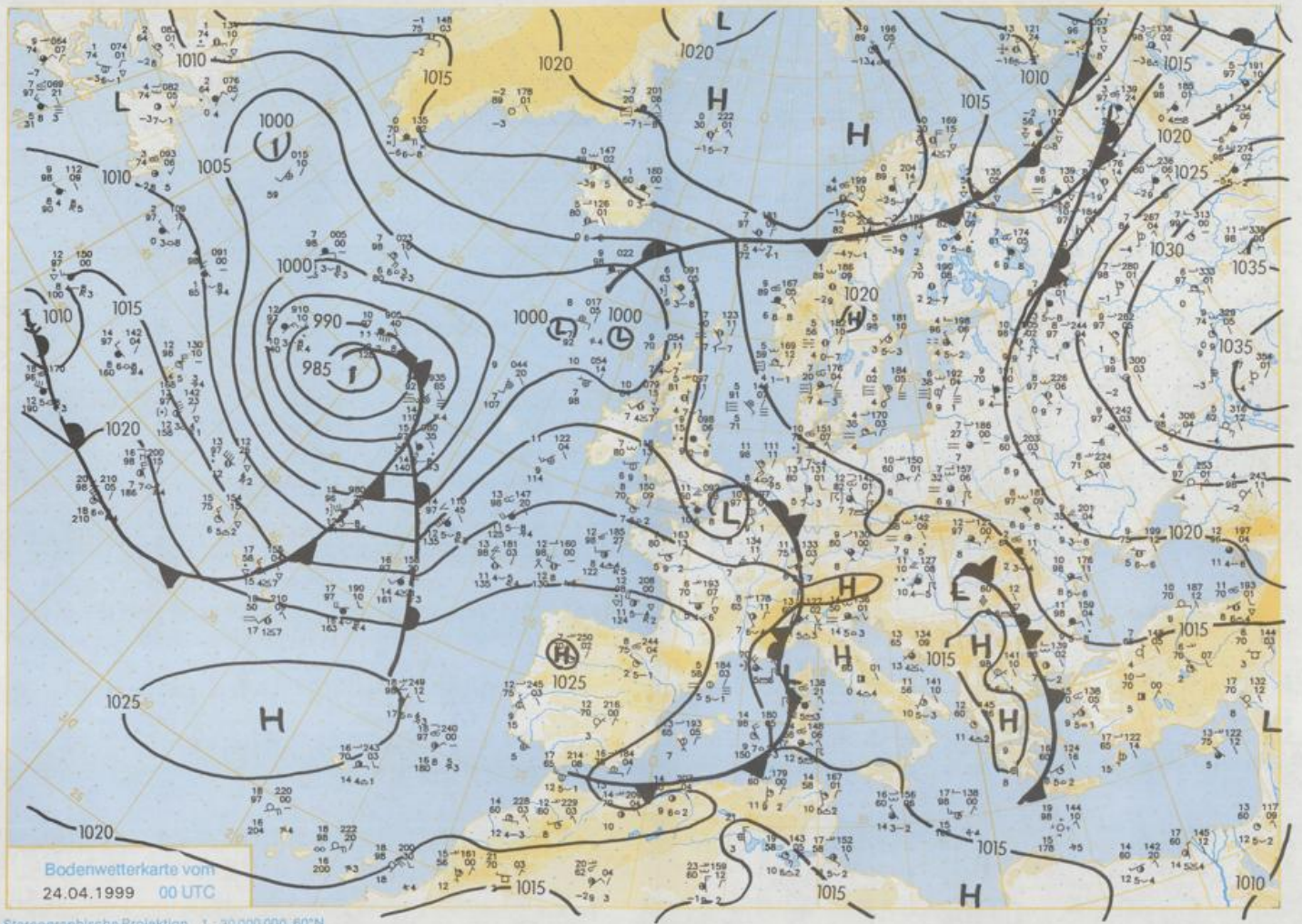
Im Norden heiter bis wolkig, sonst wechselnd bewölkt, aber kaum Niederschlag, Temperaturen wenig geändert.

Achtung neue Telefonnummern:

Telefon: (069) 80 62 - 42 83
Telefax: (069) 80 62 - 41 23



Stereographische Projektion 1 : 30 000 000 60°N



Wettermeldungen von Samstag, dem 24. April 1999 06 UTC

Station	Bar.-höhe (hPa)	Luftdr. red.NN (hPa)	Wetter	Deutschland										Extremwerte der Lufttemperatur in der Dekade vom 21.04. bis 30.04.				
				Wind km/h	Luft 2 m	Temperaturen (Grad C)			Nacht 5 cm	Sonne Vort. Std.	RR 24h mm	Schnee höhe cm	Tmax Datum	Tmin Datum				
						Tau-punkt	Max Vortag	Mittel							Min			
Helgoland	8	1013.9	leicht bew.	ENE	18	9.0	7.8	12.2	9.8	8.4	6	12.9	0	1953	19.6	28.04.1993	-0.4	23.04.1981
List / Sylt	29	1015.2	leicht bew.	E	18	8.7	7.2	14.0	9.2	6.5	6	13.2	0	1937	24.2	28.04.1993	-1.1	23.04.1981
Leck	17	1015.2	leicht bew.	ENE	14	9.1	7.1	15.6	10.7	6.7	5	11.7	0	1974	25.4	22.04.1996	-7.1	24.04.1981
Husum	37	1014.3	leicht bew.	E	18	8.9	7.3	16.3	10.8	7.0	5	10.3	0.1					
Schleswig	48	1015.8	leicht bew.	E	11	8.7	7.1	18.0	12.0	7.5	6	6.8	0.8	1947	27.0	22.04.1996	-3.4	24.04.1981
Kiel	31	1015.4	leicht bew.	ENE	7	9.2	7.9	16.5	11.7	5.1	4	6.9	0.4	1940	29.3	21.04.1968	-4.6	21.04.1991
Westermarckd.	9	1015.8	stark bew.	E	14	8.8	8.6	14.1	10.4	7.5	6	9.4	2	1948	25.7	30.04.1995	-3.6	21.04.1969
Arkona	42	1017.7	Nebel	E	18	4.6	4.4	13.3	8.2	4.0	4	8.2	1	1951	24.6	22.04.1996	-2.3	23.04.1981
Norderney	16	1013.3	leicht bew.	E	14	9.0	8.6	14.9	10.3	7.8	7	10.8	0.0	1947	25.9	21.04.1968	-0.5	26.04.1950
Bremerhaven	11	1013.9	leicht bew.	E	18	8.3	6.9	17.0	12.3	7.9	7	7.3	0.0	1949	28.9	21.04.1968	-0.9	23.04.1951
Cuxhaven	12	1013.9	leicht bew.	ESE	18	9.6	8.1	16.1	11.0	9.4	7	7.6	0	1946	28.0	21.04.1968	-1.5	23.04.1951
Hamburg/Flugh.	15	1014.7	leicht bew.	NE	7	6.8	6.0	17.2	12.0	5.7	2	7.1	0.8	1891	29.7	21.04.1968	-6.5	22.04.1938
Lübeck	15	1015.2	nach Gewitt	ENE	11	7.8	7.8	17.8	11.4	4.5	1	6.1	0.6	1890	29.8	21.04.1968	-6.5	21.04.1991
Boltenhagen	17	1015.8	Schauer	SE	11	9.6	8.9	13.1	10.7	7.4	5	8.4	2	1951	28.3	21.04.1968	-4.2	23.04.1981
Schwerin	68	1015.2	leicht bew.	E	7	8.0	7.0	17.7	12.0	7.2	4	5.9	15	1947	29.3	21.04.1968	-3.8	21.04.1991
Warnemünde	10	1015.8	leicht bew.	SE	11	9.8	7.8	15.9	11.3	9.3	9	8.0	0.9	1951	29.5	23.04.1996	-2.1	23.04.1981
Teterow	50	1015.9		W	4	7.7	7.3	17.6	11.2	6.2	4	5.7	0.2	1947	29.3	23.04.1996	-3.8	29.04.1976
Berth	7	1016.4	wolkig	E	11	8.0	8.6	15.4	10.8	7.7	6	6.3	5	1987	32.0	22.04.1968	-4.4	29.04.1976
Greifswald	6	1016.6	Schauer	ENE	4	8.6	7.8	15.3	10.0	8.1	6	5.7	2	1951	28.6	22.04.1996	-4.1	25.04.1981
Ueckermünde	7	1016.9	Schauer	E	4	10.1	9.7	14.8	11.2	8.1	5	5.4	0.2	1951	28.9	23.04.1996	-4.6	27.04.1954
Emden	5	1013.0	wolkig	ESE	11	7.0	7.0	16.9	10.3	4.1	1	9.8	0.0	1947	28.7	21.04.1968	-3.0	21.04.1957
Oldenburg	20	1013.6	wolkig	E	11	8.3	7.5	17.2	11.1	6.5	4	6.6	0.0					
Bremen/Flugh.	5	1013.4	leicht bew.	E	11	8.0	7.7	17.2	12.0	5.9	3	7.0	0	1890	30.2	21.04.1968	-6.2	21.04.1991
Soltau	78	1014.3	leicht bew.	E	4	6.0	5.9	18.4	11.1	3.9	2	8.8	0	1948	29.8	21.04.1968	-7.2	21.04.1991
Boizenburg	46	1015.1	leicht bew.	E	7	8.2	7.7	17.9	11.9	7.4	5	8.1	0.1	1951	30.6	21.04.1968	-3.4	21.04.1973
Lüchow	18	1014.7	leicht bew.	NE	7	6.4	6.2	18.2	12.2	3.8	2	9.3	0.0	1955	30.1	22.04.1968	-6.8	21.04.1991
Seehausen/Altm.	23	1014.5	leicht bew.	E	4	7.4	6.0	18.3	13.3	4.1	2	7.7	0.0					
Marnitz	85	1015.4	leicht bew.	still		6.6	5.4	18.5	12.4	4.8	0	6.7	0	1951	30.8	22.04.1968	-4.0	25.04.1972
Neuruppin	39	1014.8	wolkig	ENE	11	11.0	9.4	18.1	12.6	10.5	9	10.9	3	1958	30.9	23.04.1968	-4.6	29.04.1976
Neubrandenburg	80	1015.7	Regen	NNW	14	9.6	8.5	17.5	11.6	9.6	8	7.3	3					
Angermünde	55	1015.5	leicht bew.	N	11	9.7	8.5	18.3	12.6	9.5	8	8.4	0.0	1951	31.7	22.04.1968	-4.0	21.04.1953
Lingen	26	1012.5	stark bew.	still		10.0	8.7	17.1	11.9	9.3	8	8.6	0.0	1951	30.3	21.04.1968	-5.3	21.04.1991
Münst.-Osn./Flugh.	53	1012.9	stark bew.	SSE	4	10.3	9.2	17.7	12.0	8.9	5	7.9	0.0					
Osnabrück	97	1012.6	stark bew.	ESE	4	9.7	7.0	17.0	12.1	8.4	5	8.4	0.0	1952	30.3	21.04.1968	-4.0	21.04.1991
Diapholz	43	1012.8	wolkig	E	7	9.2	7.4	16.8	12.2	6.1	2	7.9	0.0	1952	30.0	21.04.1968	-4.8	24.04.1988
Bad Salzflun	139	1012.8	leicht bew.	S	7	10.7	6.1	16.8	12.1	10.5	7	9.4	0	1935	30.8	21.04.1968	-3.8	21.04.1991
Hannover/Flugh.	59	1013.4	leicht bew.	E	7	7.8	6.3	17.7	13.2	5.8	4	10.0	0	1936	29.7	21.04.1968	-5.3	24.04.1988
Braunschweig	88	1014.1	leicht bew.	SE	4	6.6	5.8	18.1	12.2	5.2	2	11.5	0.1	1891	29.8	21.04.1968	-4.6	24.04.1988
Gardelegen	48	1014.5	leicht bew.	still		4.6	4.2	19.5	11.9	3.2	1	7.4	0.0	1947	31.3	22.04.1968	-7.1	29.04.1976
Magdeburg	85	1014.9	leicht bew.	still		5.9	5.5	18.3	11.6	4.0	1	9.3	0	1947	31.9	22.04.1968	-5.3	24.04.1988
Potsdam	100	1015.1	wolkig	E	11	10.6	9.8	20.1	12.8	8.7	6	9.4	1	1893	31.8	22.04.1968	-4.0	22.04.1929
Berlin-Temp.	49	1015.1	leicht bew.	NE	11	10.5	8.5	19.2	12.8	10.1	7	9.3	7	1876	31.3	22.04.1968	-3.9	22.04.1929
Lindenberg	104	1014.9	wolkig	NE	11	9.5	6.4	19.6	13.5	7.2	5	9.0	0	1947	30.9	22.04.1968	-3.9	25.04.1972
Manschnow	16	1015.0	leicht bew.	NE	4	8.9	7.0	19.6	13.2	6.4	4	11.7	0					
Düsseldorf/Flugh.	41	1012.8	leicht bew.	SSE	18	10.9	6.5	18.1	13.6	10.7	9	6.3	0.0	1970	26.9	30.04.1993	-4.0	21.04.1997
Bocholt	24	1012.1	stark bew.	S	7	10.7	8.0	18.1	13.6	9.6	6	8.8	0.0	1947	29.6	21.04.1968	-5.0	29.04.1976
Essen	161	1013.1	leicht bew.	SSE	14	9.7	6.9	17.5	13.0	9.7	9	7.3	0.0	1935	28.9	21.04.1968	-2.8	21.04.1991
Löhnderscheid	392	1013.2	stark bew.	SW	7	8.8	6.9	15.9	11.2	7.3	5	6.3	0.0					
Kehler Asten	859	-	stark bew.	SSW	18	5.7	4.1	11.8	7.4	5.6	2	3.3	0.0	1955	24.5	22.04.1968	-7.4	25.04.1972
Bad Lippspringe	158	1013.3	leicht bew.	SSE	4	9.1	6.3	17.5	11.5	8.2	6	9.3	0	1951	29.4	21.04.1968	-5.0	29.04.1976
Kessel	233	1013.9	stark bew.	S	4	7.4	5.8	17.5	12.0	5.2	2	8.8	0	1951	30.1	21.04.1968	-3.8	21.04.1997
Göttingen	171	1014.5	leicht bew.	E	4	5.7	4.9	18.0	11.9	3.6	1	9.3	0	1947	29.7	21.04.1968	-5.3	22.04.1951
Leinefelde	356	1014.1	wolkig	still		7.6	6.0	16.0	10.8	5.9	1	6.8	0.0	1957	28.6	22.04.1968	-6.2	24.04.1981
Braunlage	610	1014.4	leicht bew.	still		5.5	4.6	14.0	7.1	3.2	-0	6.4	0.0	1936	25.9	22.04.1968	-7.0	24.04.1981
Brocken	1153	-	leicht bew.	S	14	7.0	1.4	9.0	5.8	5.1	1	5.5	0	1951	21.4	23.04.1968	-10.2	25.04.1972
Artern	166	1014.9	wolkig	NE	4	5.9	5.5	18.5	12.0	3.4	2	8.6	0.1	1954	31.0	22.04.1968	-3.9	29.04.1976
Leipzig/Flugh.	149	1015.0	leicht bew.	ESE	7	8.4	7.0	17.7	11.4	5.6	3	6.4	0.7	1951	30.4	22.04.1968	-4.7	24.04.1988
Wittenberg	106	1015.0	leicht bew.	NE	4	8.4	7.4	19.5	12.3	8.0	5	8.7	0.2	1951	32.0	23.04.1968	-4.9	24.04.1988
Oschetz	152	1015.0	leicht bew.	still		7.0	6.8	19.0	12.7	5.9	4	7.3	4					
Dresden/Flugh.	232	1015.0	stark bew.	S	7	8.0	6.1	19.0	13.0	6.0	2	8.9	0	1917	30.4	23.04.1968	-4.3	24.04.1988
Doberlug-Kir.	100	1015.0	leicht bew.	still		6.0	5.3	19.9	13.0	4.5	0	8.8	0	1951	30.7	23.04.1968	-6.7	24.04.1988
Cottbus	70	1014.9	wolkig	still		7.5	6.5	20.8	13.0	5.9	3	8.7	0	1951	31.1	22.04.1968	-6.5	24.04.1988
Görlitz	240	1014.7	wolkig	SSE	4	7.3	6.2	19.4	14.0	6.1	4	12.1	0	1951	30.2	23.04.1968	-4.9	26.04.1972
Aachen	205	1012.1	leicht bew.	S	14	8.9	5.8	17.2	12.2	8.4	6	8.1	0.3	1891	30.0	21.04.1968	-2.3	21.04.1908
Nürburg-Berw.	486	1013.2	stark bew.	SW	18	6.4	4.9	14.8	9.2	6.2	5							