

Amtsblatt des Deutschen Wetterdienstes

D 7311 A
ISSN 0936-5818

Schutzgebühr monatlich DM 30,25
einschließlich Versandkosten,
Einzelpreis DM 1,25
zuzüglich Versandkosten

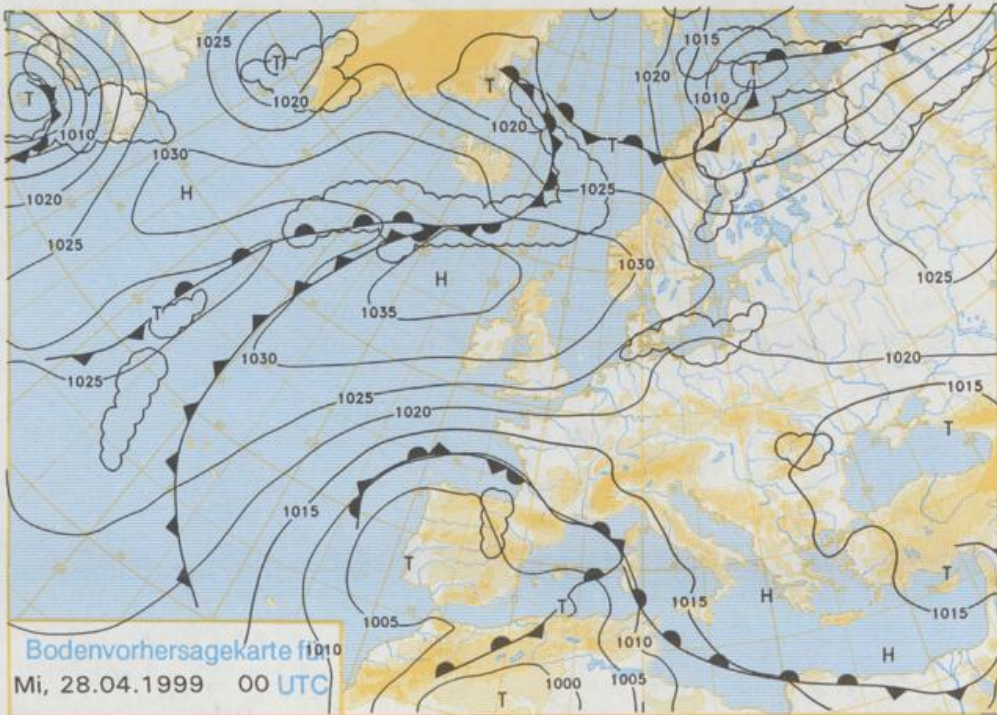
Druck und Verlag: Deutscher Wetterdienst
Frankfurter Straße 135, 63067 Offenbach
Postanschrift: 63004 (Postfach), Telefon: (069) 80 62 - 22 83
Telefax: 4152871, Telefax: (069) 80 62 - 24 84
LZB: BLZ 505 000 00 Kto.-Nr.: 505 01004

Erscheint täglich; nur Postbezug

Jahrgang 1999

Montag, den 26. April

Nummer: 116

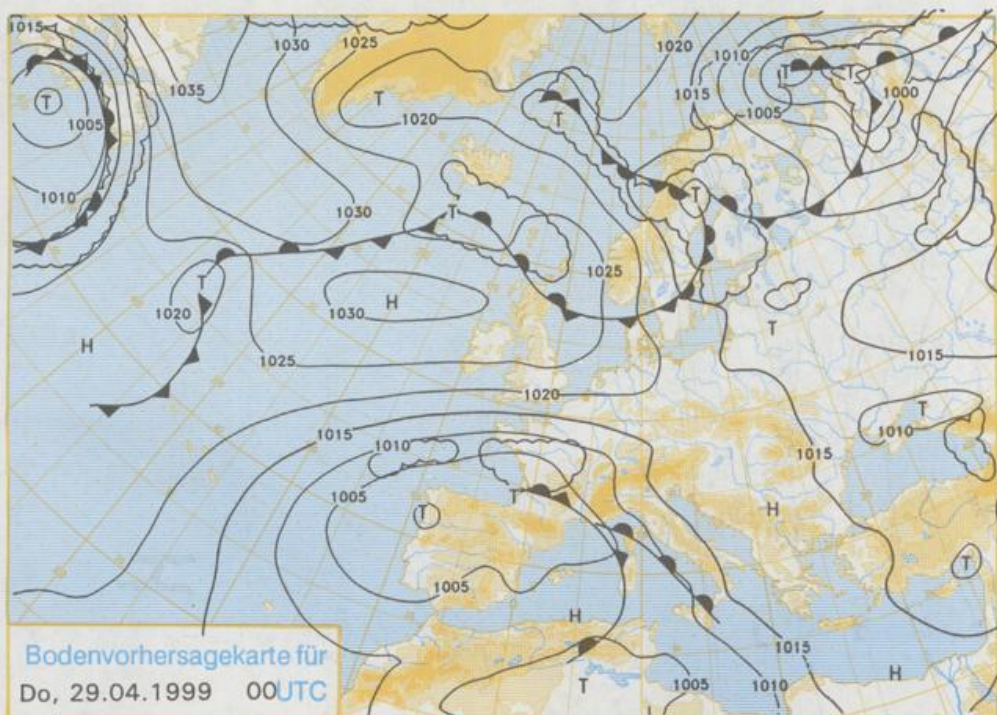


Deutschland-Vorhersage für Mittwoch, 28.04.99

Schwache Luftdruckgegensätze und leicht zyklonale Verhältnisse im Nordosten bestimmen das Wetter zusammen mit milder Meeresluft.

In der Nacht zum Mittwoch gehen Temperaturen auf 9 bis 5°C zurück. Tagsüber ist es im Norden und Osten anfangs stark bewölkt, am Vormittag lösen sich die Wolken in Norddeutschland jedoch rasch auf, in Sachsen bleibt es voraussichtlich wolkgig, und dort fällt am ehesten noch etwas Regen. In den übrigen Gebieten scheint nach örtlichem Frühnebel die Sonne. Die Temperaturen steigen im Norden auf 14 bis 18, an der See auf Werte um 12°C, im Süden werden 18 bis 23°C erreicht. Der Wind weht im Norden mäßig aus Nordost, sonst ist es schwachwindig.

Stereographische Projektion 1 : 60 000 000 60°N

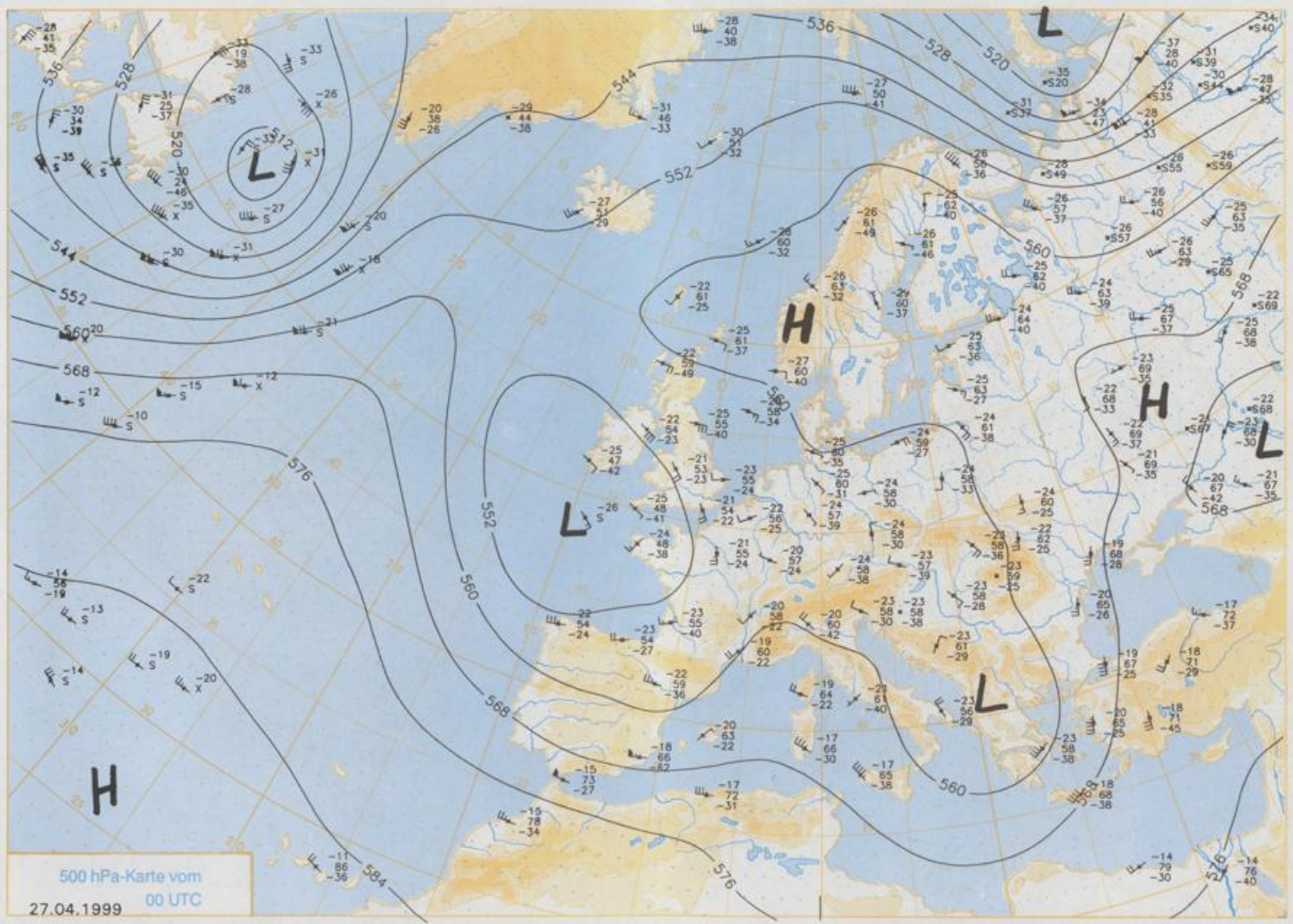


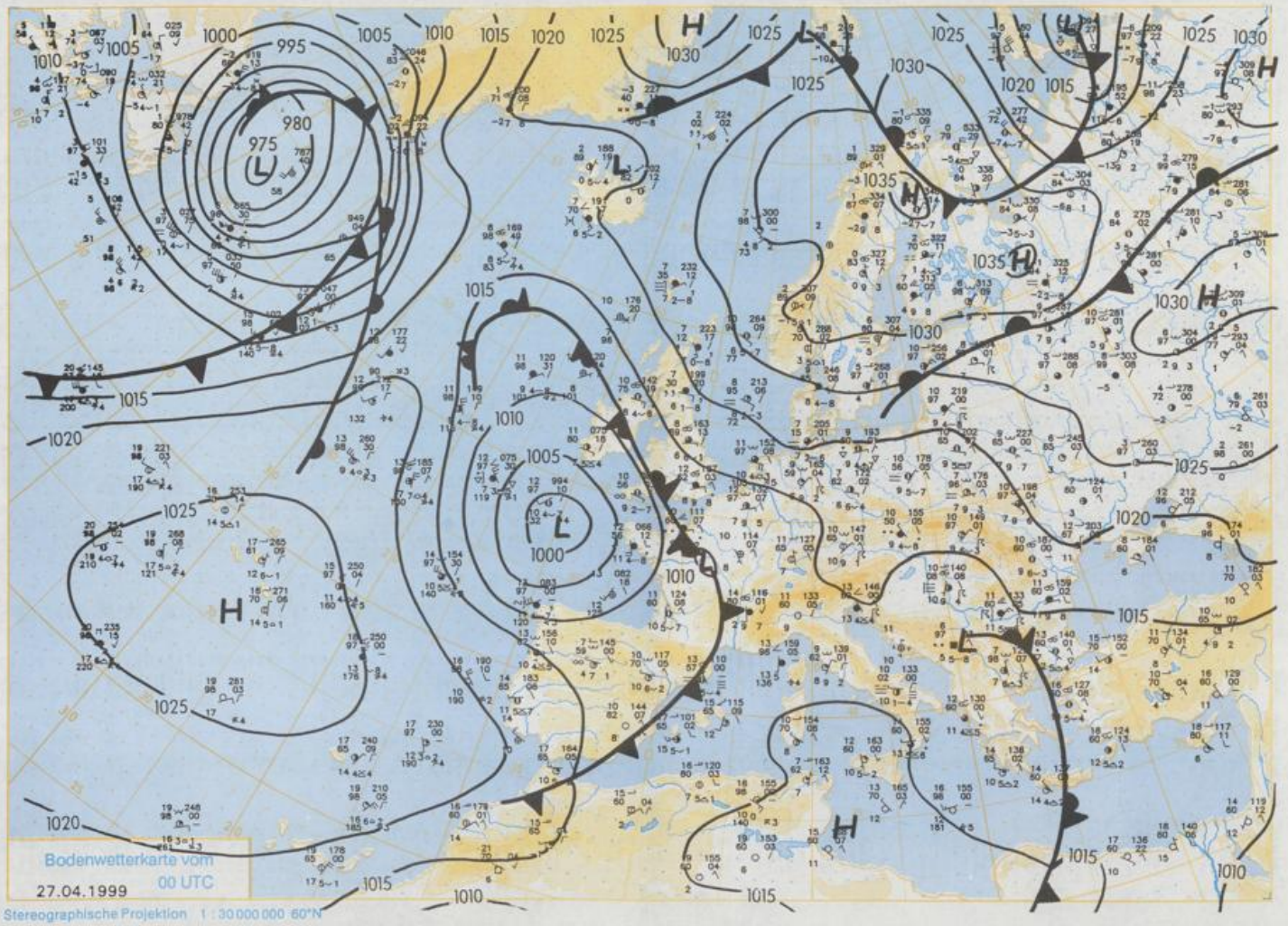
Weitere Aussichten für Donnerstag, 29.04.99

Es ist allgemein heiter mit Temperaturen zwischen 19°C im Nordosten und bis 25°C im Südwesten.

Achtung neue Telefonnummern:

Telefon: (069) 80 62 - 42 83
Telefax: (069) 80 62 - 41 23





Wettermeldungen von Montag, dem 26. April 1999 06 UTC

Station	Bar.-höhe (m)	Luftdr. red.NN (hPa)	Wetter	Wind	Temperatur (Grad C)					Sonne Vort. Std.	RR 24h mm	Schnee höhe cm	Extremwerte der Lufttemperatur in der Dekade vom 21.04. bis 30.04.					
					Luft 2 m	Taufunkt	Max Vortag	Mittel Min 2 m	Nacht 5 cm				Tmax Datum	Tmin Datum	21.04.		30.04.	
															2 m	5 cm	Tmax	Tmin
Helgoland	8	1019.1	Nebel	ENE 36	8.1	8.1	13.5	10.4	7.8	7	11.3		1953	19.6	28.04.1993	-0.4	23.04.1981	
List / Sylt	29	1020.8	stark bew.	E 25	9.6	9.0	14.6	10.7	8.3	7	10.3		1937	24.2	28.04.1993	-1.1	23.04.1981	
Leck	17	1020.9	stark bew.	ENE 25	8.1	7.8	12.6	8.5	7.6	6	5.7	0.0	1974	25.4	22.04.1996	-7.1	24.04.1981	
Husum	37	1019.8	Nebel	ENE 22	8.1	7.9	13.5	8.6	6.2	5	6.8							
Schleswig	48	1019.8	Nebel	ENE 22	7.7	7.5	10.6	7.5	6.1	5	0.2	0.0	1947	27.0	22.04.1996	-3.4	24.04.1981	
Kiel	31	1020.7	Nebel	ENE 18	7.3	6.4	8.6	7.4	6.5	6	0.9		1940	29.3	21.04.1988	-4.6	21.04.1991	
Westermarckf.	9	1020.5	bedeckt	ENE 32	7.4	7.4	9.4	7.0	7.0	6	3.3		1948	25.7	30.04.1955	-3.6	21.04.1969	
Arkona	42	1021.1	wolkig	ENE 36	6.2	5.5	7.4	6.0	5.3	5	3.1	0.0	1951	24.6	22.04.1996	-2.3	23.04.1981	
Norderney	16	1018.2	Nebel	ENE 25	8.3	8.1	13.1	11.0	8.3	8	9.1		1947	25.9	21.04.1988	-0.5	26.04.1950	
Bremerhaven	11	1018.5	Nebel	E 18	8.2	8.1	16.9	12.5	7.1	7	6.7	13	1949	28.9	21.04.1988	-0.9	23.04.1951	
Cuxhaven	12	1018.7	Nebel	E 29	8.1	8.1	15.0	11.5	7.8	8	7.5		1946	28.0	21.04.1988	-1.5	23.04.1951	
Hamburg/Flugh.	15	1018.7	stark bew.	NE 14	8.2	7.8	13.3	11.1	6.6	5	3.8	0.0	1891	29.7	21.04.1988	-6.5	22.04.1938	
Lübeck	15	1018.9	bedeckt	NNE 11	7.9	7.6	12.6	8.3	6.4	5	4.4	0.4	1890	29.8	21.04.1988	-6.5	21.04.1991	
Boltenhagen	17	1019.6	Sprühregen	NE 29	7.1	7.0	6.0	7.0	6.0	6	1.0	0.0	1951	28.3	21.04.1988	-4.2	23.04.1981	
Schwerin	68	1018.6	bedeckt	E 11	9.7	9.2	17.2	11.7	8.4	7	7.4	0.8	1947	29.3	21.04.1988	-3.8	21.04.1991	
Warnemünde	10	1019.7	stark bew.	ENE 11	9.1	7.8	11.3	7.6	6.9	7	8.0		1951	29.5	23.04.1996	-2.1	23.04.1981	
Teterow	50	1019.3	stark bew.	NE 18	9.2	9.0	15.9	9.2	7.4	6	6.4	0.0	1947	29.3	23.04.1996	-3.8	29.04.1976	
Barth	7	1020.2	stark bew.	ENE 22	8.6	7.5	12.2	8.2	7.4	6	6.0	0.1	1967	32.0	22.04.1988	-4.4	29.04.1976	
Greifswald	6	1019.9	stark bew.	ENE 22	8.0	7.4	9.5	8.2	7.9	7	2.5	0.0	1951	28.6	22.04.1996	-4.1	25.04.1981	
Ueckermünde	7	1019.3	stark bew.	NNE 11	9.8	9.4	12.2	10.0	9.7	9	7.5	0.0	1951	28.9	23.04.1996	-4.6	27.04.1954	
Emden	5	1017.5	Nebel	ENE 18	7.8	7.8	17.2	11.7	7.3	6	7.8		1947	28.7	21.04.1988	-3.0	21.04.1957	
Oldenburg	20	1018.1	Nebel	E 18	7.8	7.5	18.3	12.6	7.3	8	5.5	0.0	1890	30.2	21.04.1988	-6.2	21.04.1991	
Bremen/Flugh.	5	1017.4	Nebel	ENE 18	8.3	8.0	19.6	13.4	7.8	7	10.8	0.0	1948	29.8	21.04.1988	-7.2	21.04.1991	
Soita	78	1018.1	Nebel	ENE 11	8.3	8.2	19.3	11.8	7.6	6	4.6	0.3	1951	30.6	21.04.1988	-3.4	21.04.1973	
Boizenburg	46	1018.8	bedeckt	ENE 11	9.5	9.5	18.7	11.4	6.5	6	6.8		1955	30.1	22.04.1988	-6.8	21.04.1991	
Lüchow	18	1018.0	bedeckt	NNE 7	10.0	9.5	20.0	13.3	7.6	6	8.5		1955	30.1	22.04.1988	-6.8	21.04.1991	
Seehausen/Altm.	23	1017.7	stark bew.	E 11	11.2	9.9	20.0	13.6	7.9	7	10.5	0.0						
Marnitz	85	1018.6	stark bew.	ENE 7	10.2	9.1	18.1	11.2	7.8	6	8.2	0.0	1951	30.8	22.04.1988	-4.0	25.04.1972	
Neuruppin	39	1018.1	stark bew.	ENE 11	10.9	10.5	19.4	12.1	10.5	9	6.5	0.8	1958	30.9	23.04.1988	-4.6	29.04.1976	
Neubrandenburg	80	1018.9	bedeckt	ENE 18	9.9	9.0	16.0	9.6	8.1	7	6.8	0.0						
Angermünde	55	1018.2	bedeckt	NE 11	10.2	10.2	17.4	11.0	9.5	8	3.0	0.1	1951	31.7	22.04.1988	-4.0	21.04.1953	
Lingen	26	1016.2	wolkig	ENE 7	10.3	9.7	18.3	14.1	10.1	9	5.9	0.1	1951	30.3	21.04.1988	-5.3	21.04.1991	
Münst.-Osn./Flugh.	53	1015.4	leicht bew.	ENE 7	9.9	9.9	18.0	12.8	7.8	4	7.8	0.4						
Osnabrück	97	1016.1	stark bew.	E 7	9.3	9.3	18.2	13.5	8.8	6	7.5	0.1	1952	30.3	21.04.1988	-4.0	21.04.1991	
Diepholz	43	1016.7	stark bew.	E 18	9.2	9.1	18.3	13.6	9.1	8	7.9	0.0	1952	30.2	21.04.1988	-4.8	24.04.1988	
Bad Salzuflen	139	1016.0	leicht bew.	still						5	6.0	0.1	1935	30.8	21.04.1988	-3.8	21.04.1991	
Hannover/Flugh.	59	1016.9	Nebel	ENE 14	8.8	8.3	19.5	13.3	7.1	5	7.9	7	1936	29.7	21.04.1988	-5.3	24.04.1988	
Braunschweig	88	1017.5	Nebel	E 11	8.9	8.9	19.7	12.7	7.8	4	9.8	2	1891	29.8	21.04.1988	-4.6	24.04.1988	
Gardelegen	48	1017.3	bedeckt	ENE 4	11.0	10.0	20.1	13.7	8.1	6	7.9		1947	31.3	22.04.1988	-7.1	29.04.1976	
Magdeburg	85	1017.3	Sprühregen	ENE 7	10.1	9.2	19.5	13.7	7.4	4	6.9	0.0	1947	31.9	22.04.1988	-5.3	24.04.1988	
Potsdam	100	1017.8	bedeckt	E 11	10.0	10.0	20.7	13.3	8.5	6	8.2	0.7	1893	31.8	22.04.1988	-4.0	22.04.1929	
Berlin-Temp.	49	1018.0	stark bew.	ENE 11	10.8	9.9	18.8	14.2	8.9	5	8.9	0.0	1876	31.3	22.04.1988	-3.9	22.04.1929	
Lindenberg	104	1017.5	stark bew.	ENE 7	10.3	9.2	19.3	13.4	10.0	9	9.1	0.2	1947	30.9	22.04.1988	-3.9	25.04.1972	
Manschnow	16	1017.3	stark bew.	ENE 7	10.7	9.8	19.1	12.0	10.5	10	4.7	8						
Düsseldorf/Flugh.	41	1013.7	leicht bew.	still						7	5.0		1970	26.9	30.04.1993	-4.0	21.04.1997	
Bocholt	24	1013.9	leicht bew.	E 14	1.4	8.2	16.9	13.0	9.9	6	5.7	0.0	1947	29.6	21.04.1988	-5.6	29.04.1976	
Essen	161	1014.3	leicht bew.	ENE 14	9.9	8.2	16.9	13.3	9.2	7	4.8	0.0	1935	28.9	21.04.1988	-2.8	21.04.1991	
Lüdenscheid	392	1014.5	leicht bew.	E 7	8.4	6.5	16.0	11.0	6.5	3	6.3	0.0						
Kehler Asten	859	-	leicht bew.	E 14	6.6	5.9	14.0	8.8	5.7	2	6.1	0.0	1955	24.5	22.04.1988	-7.4	25.04.1972	
Bad Lippspringe	158	1015.3	leicht bew.	E 11	11.4	8.0	18.5	12.2	9.2	6	7.7	0.0	1951	29.4	21.04.1988	-5.0	29.04.1976	
Kassel	233	1015.5	leicht bew.	N 4	9.4	7.7	18.9	11.6	8.1	5	7.4	3	1951	30.1	21.04.1988	-3.8	21.04.1997	
Göttingen	171	1016.8	leicht bew.	still						1	2.0	0.6	1947	29.7	21.04.1988	-5.3	22.04.1951	
Leinefelde	356	1016.2	wolkenlos	E 4	7.7	7.1	16.6	9.9	6.6	1	7.4	0.3	1957	28.6	22.04.1988	-6.2	24.04.1981	
Braunlage	610	1016.2	leicht bew.	ENE 7	7.7	7.0	14.8	10.0	4.8	1	7.1	0.0	1936	25.9	22.04.1988	-7.0	24.04.1981	
Brocken	1153	-	in Wolken	E 18	4.8	4.5	10.6	7.2	4.6	2	8.5	0.2	1951	21.4	23.04.1988	-10.2	25.04.1972	
Artern	166	1016.7	bedeckt	ENE 7	8.7	8.3	19.5	12.4	7.2	5	10.4		1954	31.0	22.04.1988	-3.9	29.04.1976	
Leipzig/Flugh.	149	1016.7	stark bew.	ENE 14	9.3	8.7	19.0	12.8	8.4	5	9.1	0.0	1951	30.4	22.04.1988	-4.7	24.04.1988	
Wittenberg	106	1017.0	wolkig	NE 7	10.4	8.6	20.4	13.1	9.0	6	9.4	0.0	1951	32.0	23.04.1988	-4.9	24.04.1988	
Oschatz	152	1016.8	bedeckt	ENE 7	8.8	8.8	18.9	12.0	6.9	5	7.8	0.9						
Dresden/Flugh.	232	1016.8	stark bew.	still						4	7.4	6	1917	30.4	23.04.1988	-4.3	24.04.1988	
Doberlug-Kir.	100	1017.1	bedeckt	ENE 11	9.8	9.2	19.9	12.4	8.7	4	9.7	1	1951	30.7	23.04.1988	-6.7	24.04.1988	
Cottbus	70	1017.1	stark bew.	ENE 7	10.7	8.9	18.8	13.1	10.2	10	8.2	0.1	1951	31.1	22.04.1988	-6.5	24.04.1988	
Görlitz	240	1016.1	bedeckt	NE 11	9.2	8.0	15.5	10.2	8.9	7	4.1	0.0	1951	30.2	23.04.1988	-4.9	26.04.1972	
Aachen	205	1012.8	wolkig	E 7	10.5	8.6	18.4	12.6	10.1	7	6.0	0.0	1891	30.0	21.04.1988	-2.3	21.04.1908	
Nürnberg-Berw.	486	1013.3	leicht bew.	still						5	5.4	1						
Köln-Bonn/Flugh.	100	1013.2	wolkig	SE 7	10.2	7.7	17.8	12.5	7.8	5	5.9	0.0	1958	30.8	21.04.1988	-5.5	21.04.1991	
Bendorf	129	1013.5	leicht bew.	N 4	9.5	9.5	18.9	13.4										