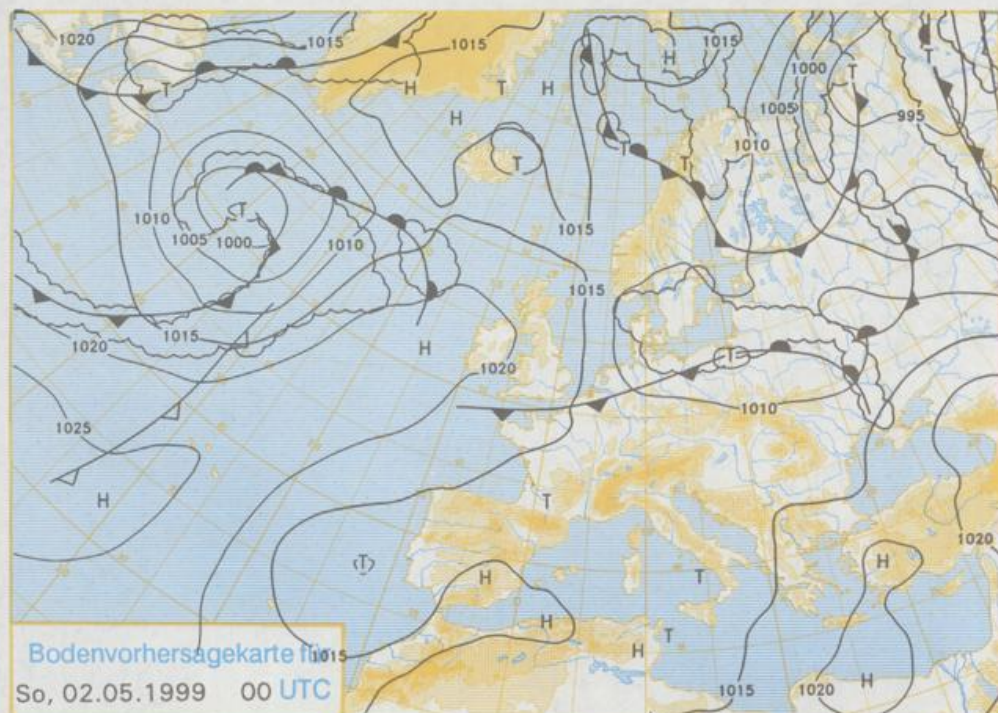


Stereographische Projektion 1 : 60 000 000 60°N



Deutschland-Vorhersage für Samstag, 01.05.99

Ein Tief mit Kern im Bereich des Ijsselmeeres intensiviert sich und zieht ostwärts. Es gestaltet den Wetterablauf im Norden Deutschlands. Im Süden gewinnen zunehmend Hebungsprozesse von Südwesten her Einfluss, während in der Mitte schwaches Absinken vorherrscht.

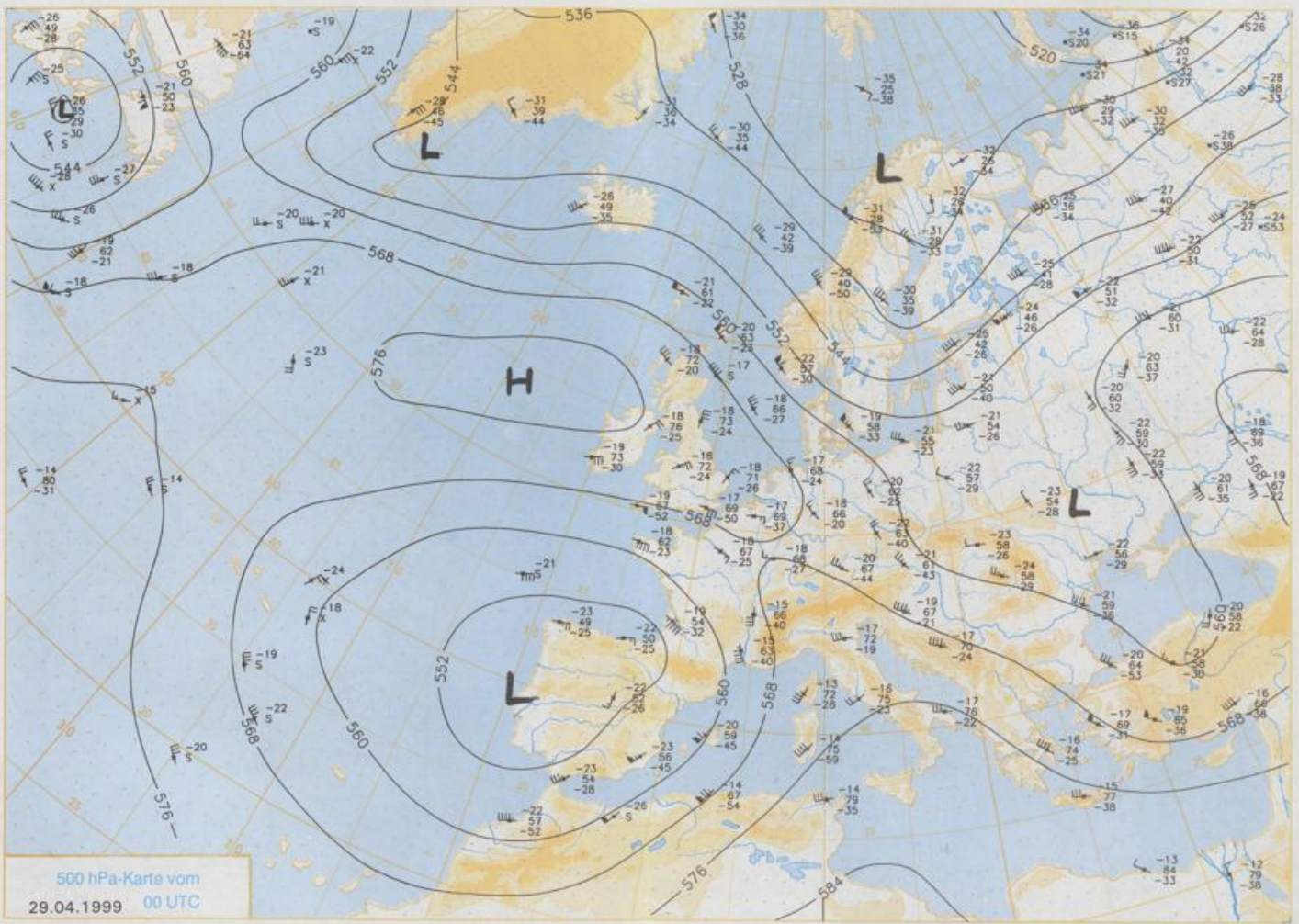
Nach relativ milder Nacht ist es wolkelig, besonders in der Nordhälfte Deutschlands auch stärker bewölkt oder bedeckt und es kommt zeitweise zu Regen oder Schauern. Auch einzelne Gewitter sind möglich. Sonst ist es zunächst wolkelig. Jedoch nimmt im Tagesverlauf die Bewölkung zu und Schauer sowie einzelne Gewitter sind zu erwarten. Die Tageshöchsttemperaturen liegen in der Nordhälfte zwischen 16 und 18°C, sonst um 20°C. Der im Norden nordöstliche, sonst eher westliche Wind ist schwach bis mässig.

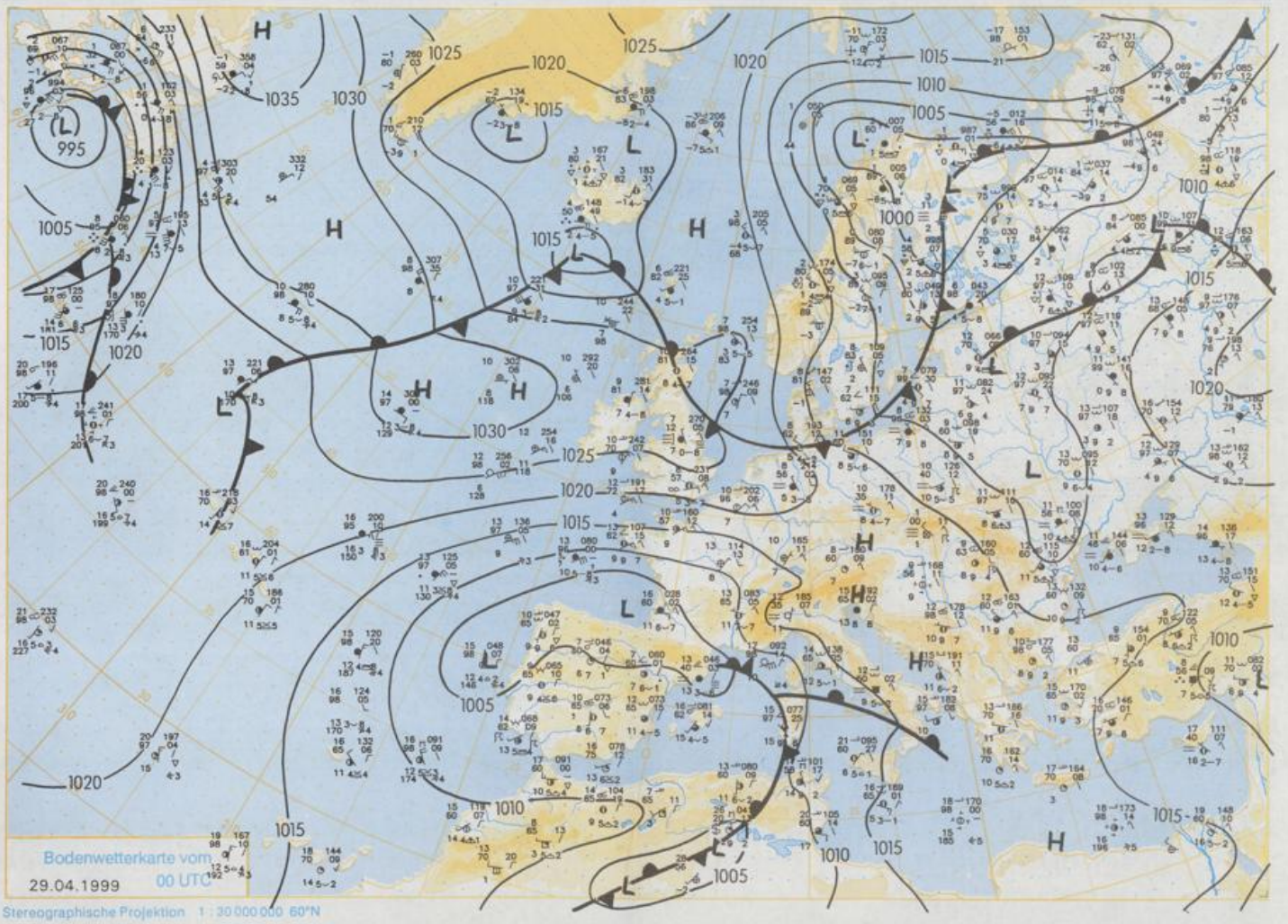
Weitere Aussichten für Sonntag, 02.05.99

Im Süden und Osten Schauer, sonst heiter, Tageshöchsttemperaturen im Norden 10 bis 14°C, sonst 14 bis 18°C.

Achtung neue Telefonnummern:

Telefon: (069) 80 62 - 42 83
Telefax: (069) 80 62 - 41 23





Bodenwetterkarte vom
 29.04.1999 00 UTC

Stereographische Projektion 1 : 30 000 000 60°N

Wettermeldungen von Donnerstag, dem 29. April 1999 06 UTC

Station	Bar.-höhe (m)	Luftdr. red.NN (hPa)	Wetter	Wind km/h	Deutschland					Sonne Vort. Std.	RR 24h mm	Schnee höhe cm	Extremwerte der Lufttemperatur						
					Temperaturen (Grad C)								in der Dekade vom 21.04. bis 30.04.		Tmax Datum	Tmin Datum			
					Luft 2 m	Tau- punkt	Max Vortag	Mittel 2 m	Min 5 cm				Nacht 2 m	Nacht 5 cm			seit	Datum	
Heigoland	8	1018.9	wolkig	NNW	40	7.6	4.7	11.4	9.0	7.4	6	5.8	1953	19.6	28.04.1993	-0.4	23.04.1981		
List / Sylt	29	1018.2	leicht bew.	N	36	7.5	4.4	10.6	8.9	6.5	5	4.6	1937	24.2	28.04.1993	-1.1	23.04.1981		
Leck	17	1018.5	leicht bew.	NNW	18	6.3	4.7	14.8	8.2	4.3	3	10.4	1974	25.4	22.04.1996	-7.1	24.04.1981		
Husum	37	1018.0	leicht bew.	NNW	14	6.4	4.9	16.3	10.2	4.3	3	10.4							
Schleswig	48	1019.1	leicht bew.	NW	14	5.3	3.8	18.3	11.3	4.5	3	10.3							
Kiel	31	1017.7	leicht bew.	WNW	14	6.1	4.8	19.0	12.5	4.8	4	11.3	1947	27.0	22.04.1996	-3.4	24.04.1981		
Westermarckd.	9	1016.2	leicht bew.	WNW	29	7.1	5.3	14.6	10.0	7.0	7	11.5	1948	25.7	30.04.1995	-3.6	21.04.1989		
Arkona	42	1014.0	leicht bew.	W	29	6.5	5.1	15.4	9.8	6.1	5	12.1	1951	24.6	22.04.1996	-2.3	23.04.1981		
Norderney	16	1020.0	wolkig	N	36	7.8	4.5	10.2	8.7	7.7	7	4.7	1947	25.9	21.04.1968	-0.5	26.04.1950		
Bremerhaven	11	1018.7	wolkig	NNW	25	8.5	5.0	14.9	10.0	8.2	7	9.9	1949	26.9	21.04.1968	-0.9	23.04.1951		
Cuxhaven	12	1018.6	stark bew.	NW	32	9.3	7.0	12.6	9.8	7.3	7	8.8	1946	28.0	21.04.1968	-1.5	23.04.1951		
Hamburg/Flugh.	15	1017.6	leicht bew.	NW	11	6.8	4.3	19.6	11.7	6.5	5	8.8	1891	29.7	21.04.1968	-6.5	22.04.1938		
Lübeck	15	1016.9	leicht bew.	WNW	11	6.4	4.1	19.6	12.3	5.8	5	11.1	1890	29.8	21.04.1968	-6.5	21.04.1991		
Boltenhagen	23	1016.7	leicht bew.	WNW	25	6.7	4.7	14.7	11.0	6.4	6	11.1	1951	28.3	21.04.1968	-4.2	23.04.1981		
Schwerin	65	1015.4	bedeckt	NW	18	6.8	4.2	18.3	13.2	6.8	6	10.6	1947	29.3	21.04.1968	-3.8	21.04.1991		
Warnemünde	10	1015.6	leicht bew.	WNW	29	7.0	5.0	14.1	9.6	6.8	6	11.9	1951	29.5	23.04.1996	-2.1	23.04.1981		
Teterow	50	1015.7	leicht bew.	NW	18	7.4	5.1	17.9	12.4	7.3	7	9.0	1947	29.3	23.04.1996	-3.8	29.04.1976		
Barth	7	1014.9	leicht bew.	WNW	22	7.5	5.0	16.7	11.8	7.2	7	12.0	1967	32.0	22.04.1968	-4.4	29.04.1976		
Greifswald	6	1014.5	stark bew.	WNW	25	7.9	5.1	17.5	12.6	7.8	8	12.2	1951	28.6	22.04.1968	-4.1	25.04.1981		
Ueckermünde	7	1014.7	stark bew.	W	22	8.1	6.0	16.5	11.8	7.9	7	9.1	1951	28.9	23.04.1996	-4.6	27.04.1954		
Emden	5	1020.0	leicht bew.	NNW	11	7.1	7.0	14.9	9.5	5.2	4	8.7	1947	28.7	21.04.1968	-3.0	21.04.1957		
Oldenburg	20	1019.5	leicht bew.	NW	11	7.2	5.0	17.2	11.3	6.9	6	11.4							
Bremen/Flugh.	5	1018.9	wolkig	NW	14	8.2	5.0	18.3	11.8	8.2	8	10.8	0.0	1890	30.2	21.04.1968	-6.2	21.04.1991	
Soi tau	78	1018.4	wolkig	NW	11	7.8	4.2	19.8	11.9	7.6	6	9.4	0.0	1948	29.8	21.04.1968	-7.2	21.04.1991	
Roizenburg	46	1017.6	leicht bew.	WNW	14	7.1	5.1	19.7	13.1	6.7	6	7.9	1951	30.6	21.04.1968	-3.4	21.04.1973		
Löhow	18	1017.3	wolkig	WNW	11	8.2	6.1	19.4	13.1	7.6	6	9.3	1955	30.1	22.04.1968	-6.8	21.04.1991		
Seehausen/Altm.	23	1016.6	wolkig	W	18	8.2	5.2	19.3	13.0	7.7	7	7.4							
Marnitz	85	1016.5	stark bew.	NW	14	7.7	4.0	18.6	12.5	6.3	5	7.2	1951	30.8	22.04.1968	-4.0	25.04.1972		
Neuruppin	39	1015.8	wolkig	NW	18	8.7	4.8	19.7	13.0	8.7	8	7.7	1958	30.9	23.04.1968	-4.6	29.04.1976		
Neubrandenburg	80	1015.3	stark bew.	W	29	7.7	5.2	17.0	11.5	7.5	8	6.7							
Angermünde	55	1015.2	stark bew.	NW	18	8.2	5.3	17.6	11.6	8.0	8	8.4	1951	31.7	22.04.1968	-4.0	21.04.1953		
Lingen	26	1019.9	Sprühregen	N	7	8.3	6.8	18.8	11.8	7.7	8	9.2	0.0	1951	30.3	21.04.1968	-5.3	21.04.1991	
Münst.-Osn./Flugh.	53	1019.4	stark bew.	NNE	11	8.1	8.0	19.3	12.7	7.4	7	5.3	1952	30.3	21.04.1968	-4.0	21.04.1991		
Osnabrück	97	1019.3	stark bew.	NNE	7	7.9	6.4	19.0	12.6	7.2	7	5.1	0.0	1952	30.0	21.04.1968	-4.8	24.04.1988	
Diepholz	43	1019.4	stark bew.	NNW	7	8.0	6.8	18.9	11.6	7.8	8	8.6	1955	30.8	21.04.1968	-3.8	21.04.1991		
Bad Salzuflen	139	1019.2	bedeckt	NNE	7	7.1	5.6	18.7	12.4	6.8	6	4.6	0.0	1936	29.7	21.04.1968	-5.3	24.04.1988	
Hannover/Flugh.	59	1018.4	stark bew.	NNE	14	8.2	5.7	19.4	12.4	7.9	8	7.4	1951	29.8	21.04.1968	-4.6	24.04.1988		
Braunschweig	88	1018.4	bedeckt	NW	14	8.2	6.4	18.6	13.0	7.4	8	5.6	0.0	1891	29.8	21.04.1968	-7.1	29.04.1976	
Gardelegen	48	1017.3	wolkig	WNW	14	9.2	5.3	19.6	14.0	8.1	7	5.4	1947	31.9	22.04.1968	-5.3	24.04.1988		
Magdeburg	85	1017.7	bedeckt	WNW	11	8.0	6.2	18.0	12.7	7.1	6	5.5	0.0	1893	31.8	22.04.1968	-4.0	22.04.1929	
Potsdam	100	1016.6	bedeckt	WNW	18	8.8	5.8	18.8	12.4	8.5	8	6.4	1876	31.3	22.04.1968	-3.9	22.04.1929		
Berlin-Temp.	104	1015.2	stark bew.	WNW	18	9.4	7.2	18.7	12.5	9.1	8	5.3	0.0	1947	30.9	22.04.1968	-3.9	25.04.1972	
Lindenberg	16	1014.4	stark bew.	NW	14	9.5	7.6	18.2	10.9	8.0	6	7.8							
Manschnow	16	1014.9	stark bew.	NW	14	9.5	7.6	18.2	10.9	8.0	6	7.8							
Düsseldorf/Flugh.	41	1018.9	stark bew.	NE	18	7.6	4.9	18.4	13.4	7.3	6	7.5	1970	26.9	30.04.1993	-4.0	21.04.1997		
Bocholt	24	1019.3	bedeckt	NE	18	8.1	5.8	19.3	12.6	7.4	7	9.3	1947	29.8	21.04.1968	-5.6	29.04.1976		
Essen	161	1019.2	stark bew.	NNE	18	6.8	4.8	17.4	13.8	6.2	7	6.7	1935	28.9	21.04.1968	-2.8	21.04.1991		
Lüdenscheid	392	1018.5	stark bew.	NNE	11	5.8	4.9	15.0	10.9	5.8	3	5.3	0.0	1955	24.5	22.04.1968	-7.4	25.04.1972	
Kahler Asten	859	-	leicht bew.	ENE	18	4.9	0.3	13.2	8.5	4.1	2	6.4	0.0	1951	29.4	21.04.1968	-5.0	29.04.1976	
Bad Lippspringe	158	1019.2	stark bew.	N	11	6.7	5.4	17.2	11.2	4.9	3	3.5	1951	30.1	21.04.1968	-3.8	21.04.1997		
Kassel	233	1018.1	stark bew.	N	11	6.1	5.7	14.8	10.4	5.3	5	2.1	1947	29.7	21.04.1968	-5.3	22.04.1951		
Göttingen	171	1018.7	stark bew.	NNW	18	7.0	5.2	14.2	9.4	5.3	3	1.6	1957	28.6	22.04.1968	-6.2	24.04.1981		
Leinefelde	356	1018.4	bedeckt	NNW	7	5.1	4.8	13.2	8.9	4.5	2	2.6	0.0	1936	25.9	22.04.1968	-7.0	24.04.1981	
Braunlage	610	1017.3	leicht bew.	ESE	4	5.5	2.6	13.3	8.9	2.8	-1	1.4	1951	21.4	23.04.1968	-10.2	25.04.1972		
Artern	1153	-	leicht bew.	NW	25	5.8	-3.6	8.0	6.2	3.9	2	4.9	Re	1954	31.0	22.04.1968	-3.9	29.04.1976	
Leipzig/Flugh.	149	1017.8	stark bew.	NW	25	6.6	5.7	12.4	9.4	6.5	5	0.0	1951	30.4	22.04.1968	-4.7	24.04.1988		
Wittenberg	106	1016.9	bedeckt	NW	14	7.7	6.3	15.9	11.2	7.5	6	5.1	1951	32.0	23.04.1968	-4.9	24.04.1988		
Oschatz	152	1017.0	leicht bew.	WNW	14	8.5	7.2	11.7	9.6	7.1	6	0.0	1917	30.4	23.04.1968	-4.3	24.04.1988		
Dresden/Flugh.	232	1016.7	wolkig	WSW	11	7.8	7.5	11.6	9.2	5.3	4	0.0	1951	30.7	23.04.1968	-6.7	24.04.1988		
Doberslug-Kir.	100	1016.5	bedeckt	NW	22	8.7	8.1	16.0	10.7	7.3	4	5.1	1951	31.1	22.04.1968	-6.5	24.04.1988		
Cottbus	70	1015.5	stark bew.	W	11	9.5	8.1	18.2	11.8	8.5	7	3.2	0.0	1951	30.2	23.04.1968	-4.9	26.04.1972	
Grölitz	240	1015.3	stark bew.	W	11	8.4	7.3	11.7	9.2	6.2	4	0.1	0.0	1891	30.0	21.04.1968	-2.3	21.04.1908	
Aachen	205	1018.2	bedeckt	NNE	11	7.0	6.6	17.8	13.1	7.0	6	5.5	0.0	1958	30.8	21.04.1968	-5.5	21.04.1991	
Nürnberg-Berw.	486	1016.7	Nebel	ENE	14	7.0	6.7	15.4	11.1	6.6	3	4.8	1951	30.4	21.04.1968	-3.5	21.04.1997		
Klein-Bonn/Flugh.	100	1017.3	leicht bew.	NNW	11	6.9	6.7	19.9	13.7	5.3	1	10.4	1963	25.6	21.04.1968	-5.2	21.04.1991		
Bendorf	129	1016.6	leicht bew.	E	4	8.0	8.0	19.6	13.1	6.8	5	5.9	0.0	1939	28.6	22.04.1968	-3.5	21.04.1997	
Bad Marienberg	555	1016.7	leicht bew.	NE	14	9.5	4.2	15.2	10.4	8.0	7	8.8	0.0	1949	29.6	22.04.1968	-6.1	21.04.1997	
Gießen	195	1017.0	leicht bew.	NNW	7	6.9	6.5	17.4	12.1	5.8	3	5.3	1936	23.7	22.04.1968	-7.2	25.04.1972		
Bad Hersfeld	272	1018.3	Nebel	NNE	11	6.3	6.0	13.2	9.7	5.3	3	0.3	0.0	1979	25.2	22.04.1996	-6.0	22.04.1991	
Wasserkuppe	825	-	leicht bew.	ENE	18	7.7	6.2	11.7	7.2	6.0	5	5.7	1947	22.4	30.04.1955	-7.7	24.04.1988		
Meiningen	453	1017.2	Nebel	NNE	4	4.8	4.4	13.6	9.7	4.5	2	6.7	1967	29.6	22.04.1968	-5.0	29.04.1976		
Schmücke	948	-	in Wolken	NE	11	7.0	6.9	7.6	6.2	5.7	4	0.6	0.2	Re	1967	22.6	22.04.1968	-5.0	29.04.1976
Erfurt/Flugh.	322	1017.5	Nebel	WSW	7	4.7	4.5	14.0	9.9	3.1	2	2.1	1952	28.8	22.04.1968	-5.7	26.04.1980		
Neuhaus a.R.	851	-	in Wolken	NE	7	6.8	6.7	7.8	6.5	6.3	3	0.2	1951	29.5	23.04.1968	-6.9	21.04.1		