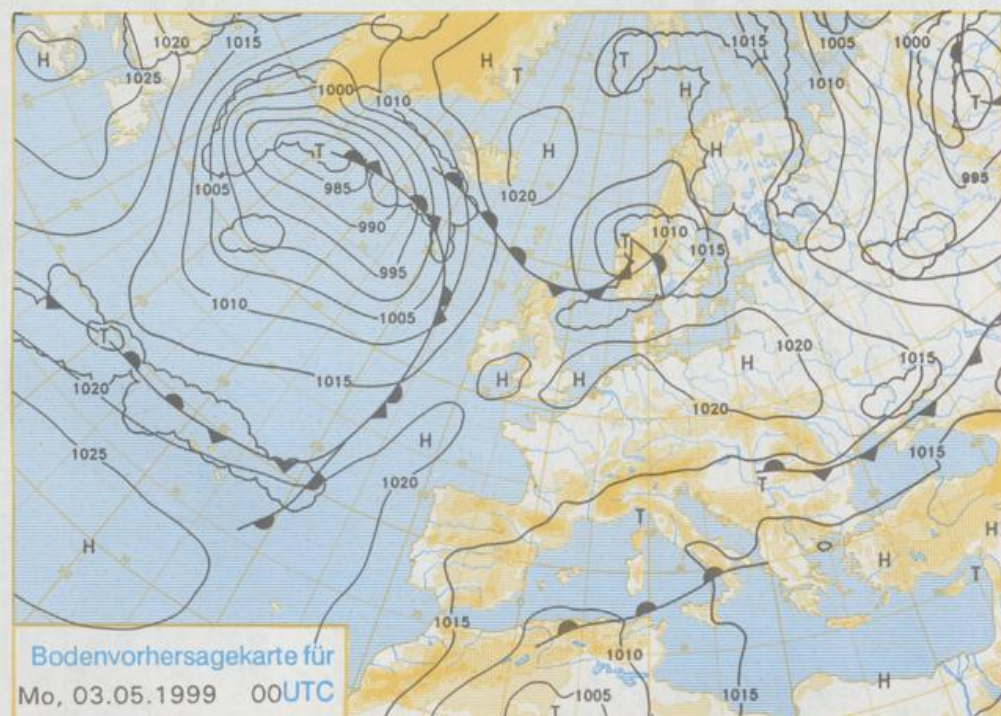


Stereographische Projektion 1 : 60 000 000 60°N



Deutschland-Vorhersage für Sonntag, 02.05.99

Am Sonntag weitet sich ein Hoch von der Nordsee nach Polen aus. Gleichzeitig herrscht tieferer Luftdruck über dem Mittelmeerraum. Somit dreht die schwache Luftbewegung auf östliche Richtungen.

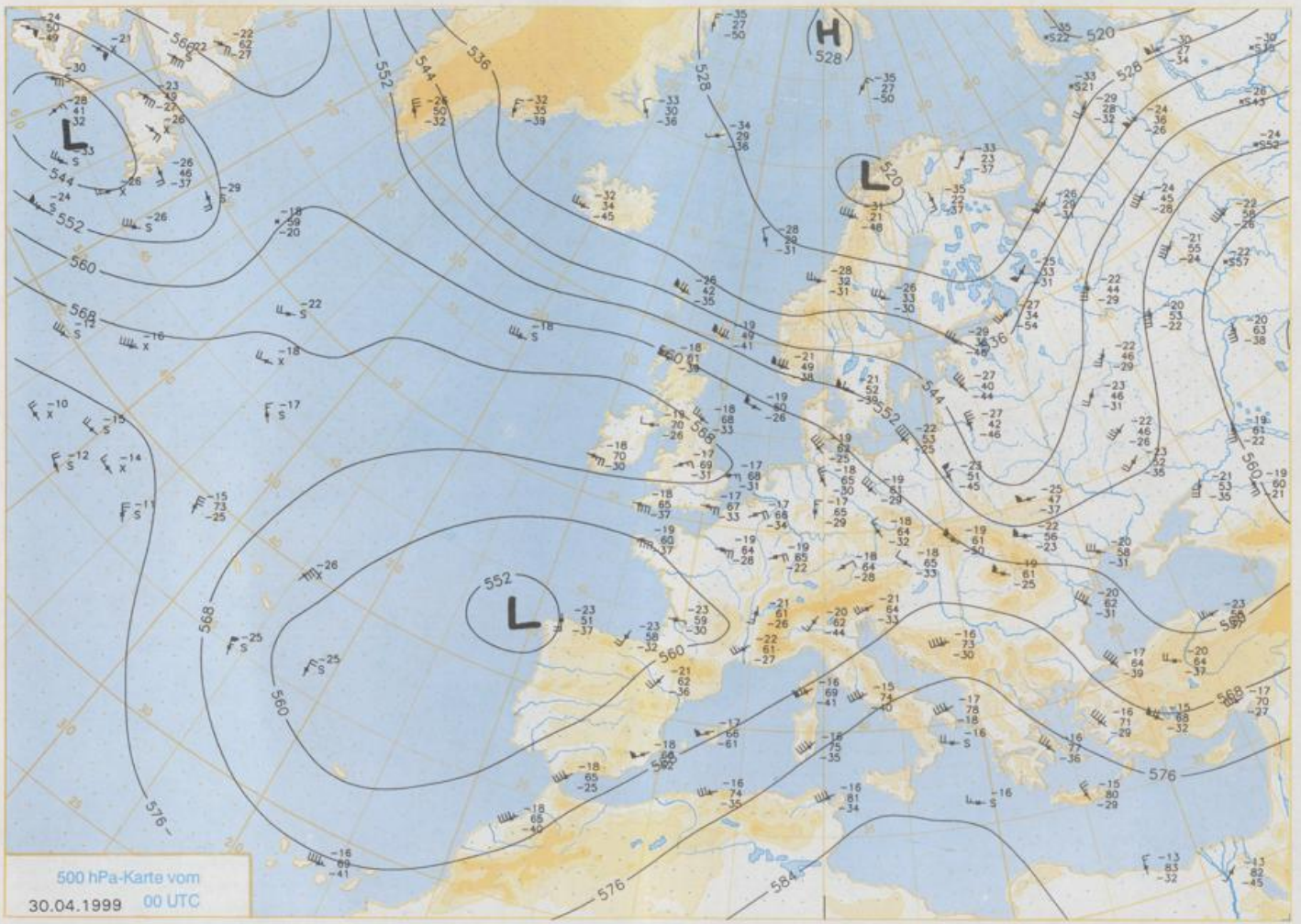
So herrscht am Sonntag über dem Norden Deutschlands teils heiteres, teils wolkiges Wetter, und es bleibt niederschlagsfrei. Über der Mitte Deutschlands werden die Wolken dichter, und es können einzelne Schauer nieder-gehen. Über dem Süden Deutschlands, besonders aber südlich der Donau kommt es zu zum Teil kräftigen gewit-terigen Regenfällen. Während die Temperaturen in der Nacht zum Sonntag im Norden auf 2 bis 6 Grad und in den übrigen Gebieten auf 7 bis 11 Grad absinken, liegen die Tages- höchsttemperaturen verbreitet zwischen 16 und 19 Grad, im Westen erreichen sie Werte um 20 Grad. Der Wind kommt aus östlichen Richtungen. Er bleibt meist schwach und lebt nur bei Gewitter böig auf.

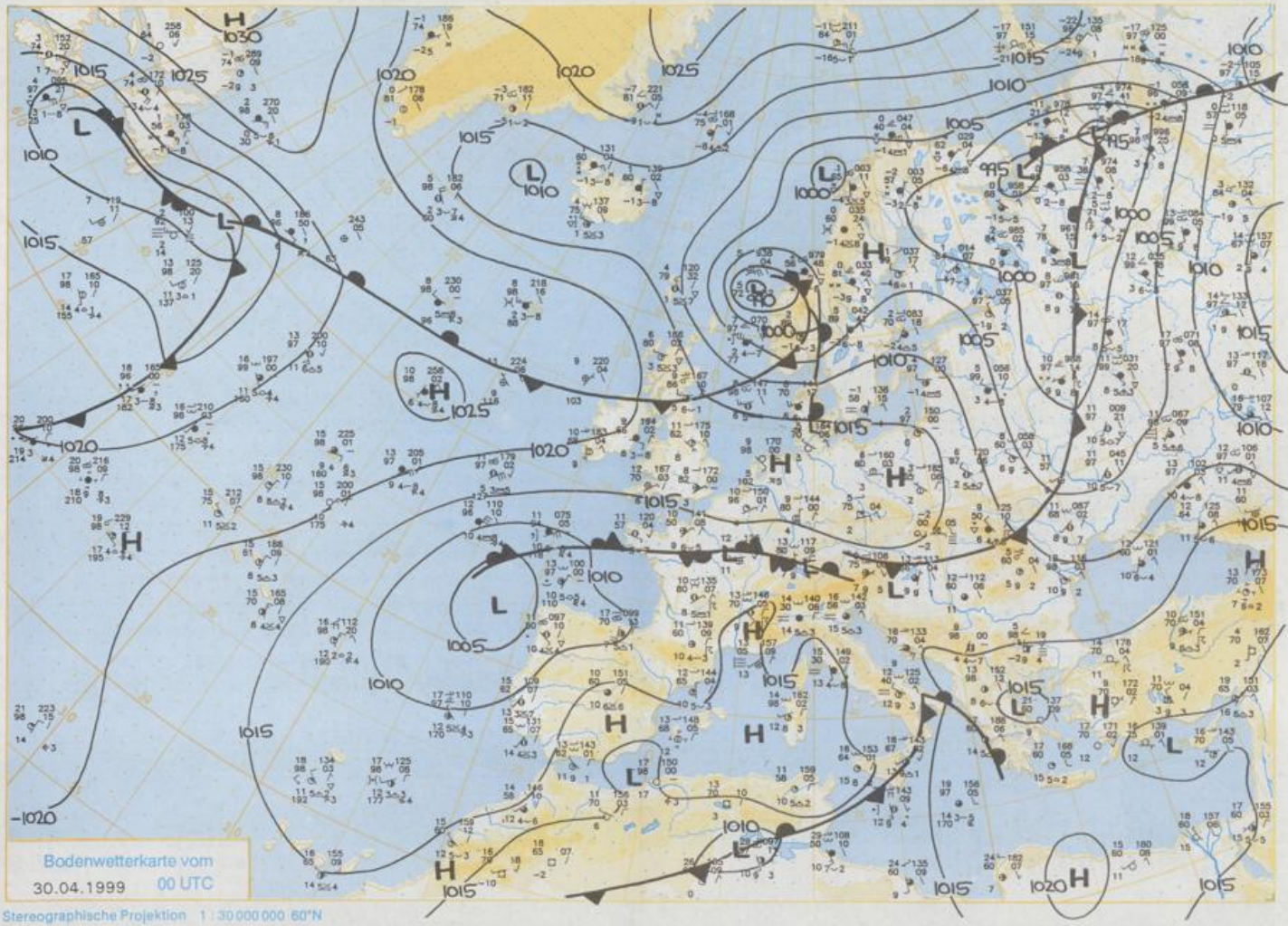
Weitere Aussichten für Montag, 03.05.99

Überwiegend heiter, im Osten zeitweise auch wolkig, in Alpennähe am Nachmittag einzelne Schauer. Tagestem- peraturen zwischen 13 Grad im Nordosten und 21 Grad im Südwesten.

Achtung neue Telefonnummern:

Telefon: (069) 80 62 - 42 83
Telefax: (069) 80 62 - 41 23





Stereographische Projektion 1:30 000 000 60°N

Wettermeldungen von Freitag, dem 30. April 1999 06 UTC

Station	Bar.-höhe (m)	Luftdr. red.(hPa)	Wetter	Wind km/h	Deutschland					Sonne Vort. Std.	RR 24h mm	Schnee höhe cm	Extremwerte der Lufttemperatur in der Dekade vom 21.04. bis 30.04.				
					Temperaturen (Grad C)								Nacht 2 m 5 cm	Tmax Datum	Tmin Datum		
					Taufpunkt	Max	Vortag	Mittel	Min								
Heigoland	8	1015.3	leicht bew.	W 14	8.0	6.0	10.2	8.2	6.1	-2	11.4		1953	19.6	28.04.1993	-0.4	23.04.1981
List / Sylt	29	1014.2	wolkig	W 22	7.7	4.8	11.1	7.2	4.4	0	13.8		1937	24.2	28.04.1993	-1.1	23.04.1981
Leck	17	1014.6	wolkig	SW 7	5.3	5.0	14.0	7.3	-4.0	-2	13.7		1974	25.4	22.04.1996	-7.1	24.04.1981
Husum	37	1014.7	wolkig	SW 4	5.5	4.8	15.4	8.1	-1.8	-2	11.8						
Schleswig	48	1015.0	wolkig	W 11	5.9	4.1	15.4	8.3	2.8	1	13.9		1947	27.0	22.04.1996	-3.4	24.04.1981
Kiel	31	1014.7	leicht bew.	W 11	5.5	4.2	14.2	8.8	1.7	0	12.9		1940	29.3	21.04.1988	-4.8	21.04.1991
Westermarckd.	9	1013.9	leicht bew.	W 25	7.9	5.8	12.1	8.0	5.3	3	14.3		1948	25.7	30.04.1955	-3.6	21.04.1981
Arkona	42	1013.7	leicht bew.	SW 29	7.5	3.2	11.3	7.9	3.6	2	14.1		1951	24.6	22.04.1996	-2.3	23.04.1981
Norderney	16	1015.7	leicht bew.	W 7	7.4	5.6	9.4	7.8	5.5	1	10.7		1947	25.9	21.04.1988	-0.5	26.04.1950
Bremerhaven	11	1015.1	leicht bew.	SW 7	8.1	6.1	11.3	8.9	7.5	3	11.7		1949	28.9	21.04.1988	-0.9	23.04.1951
Cuxhaven	12	1015.0	leicht bew.	W 7	7.6	5.8	11.1	9.0	6.4	1	11.5		1946	28.0	21.04.1988	-1.5	23.04.1951
Hamburg/Flugh.	15	1014.9	leicht bew.	SSW 4	6.3	5.5	16.3	10.0	2.8	-1	12.9		1891	29.7	21.04.1988	-6.5	22.04.1938
Lübeck	15	1014.7	wolkenlos	WSW 4	3.9	3.9	15.8	8.5	0.6	-2	12.1		1951	29.3	21.04.1988	-4.2	23.04.1981
Boltenhagen	17	1014.5	wolkenlos	SW 14	6.7	4.1	13.2	8.8	4.2	2	12.7		1951	29.3	21.04.1988	-3.8	21.04.1991
Schwerin	68	1014.8	wolkenlos	SW 11	6.3	3.4	14.1	9.3	4.3	0	11.1		1947	29.3	21.04.1988	-3.8	21.04.1991
Warnemünde	10	1014.0	leicht bew.	SW 14	8.1	2.2	11.3	7.9	5.9	3	13.1		1951	29.5	23.04.1996	-2.1	23.04.1981
Teterow	50	1015.0	leicht bew.	S 11	6.1	4.3	14.7	9.1	1.9	-1	9.7		1947	29.3	23.04.1996	-3.8	29.04.1976
Barth	7	1013.8	leicht bew.	SSW 7	6.4	2.9	13.0	8.3	1.6	0	12.0		1967	32.0	22.04.1988	-4.4	29.04.1976
Grafschwald	6	1014.2	wolkenlos	SW 14	6.7	3.2	12.4	8.6	3.8	1	11.2		1951	28.6	22.04.1988	-4.1	25.04.1981
Ueckermünde	7	1015.1	leicht bew.	SSW 11	5.9	5.3	13.5	8.0	2.0	-1	10.5		1951	28.9	23.04.1996	-4.6	27.04.1954
Emden	5	1015.8	leicht bew.	W 7	4.0	4.0	11.9	7.2	1.8	-1	13.3		1947	28.7	21.04.1988	-3.0	21.04.1957
Oldenburg	20	1015.9	leicht bew.	W 4	4.6	3.9	12.9	8.7	2.0	-1	12.6						
Bremen/Flugh.	5	1015.2	leicht bew.	W 4	4.0	3.7	14.8	10.0	1.2	0	10.8		1890	30.2	21.04.1988	-6.2	21.04.1991
Soltau	78	1015.5	wolkenlos	SSE 4	4.7	4.5	16.6	10.5	1.4	0	10.6		1948	29.8	21.04.1988	-7.2	21.04.1991
Boizenburg	46	1015.3	wolkenlos	WSW 7	6.4	4.9	16.4	10.5	3.6	1	13.3		1951	30.6	21.04.1988	-3.4	21.04.1973
Lüchow	18	1015.3	wolkenlos	SSW 4	4.9	4.5	16.1	9.8	1.7	0	11.2		1955	30.1	22.04.1996	-6.8	21.04.1991
Seehausen/Altm.	23	1014.4	wolkenlos	still	4.1	1.8	16.4	9.4	0.1	-1	12.1						
Marnitz	85	1015.3	wolkenlos	SSW 11	8.6	2.5	14.8	8.6	1.6	-3	9.7		1951	30.8	22.04.1988	-4.0	25.04.1972
Neuruppin	39	1015.5	wolkenlos	S 4	5.6	5.4	16.1	10.1	2.0	-0	9.2		1958	30.9	23.04.1988	-4.6	29.04.1976
Neubrandenburg	80	1015.2	leicht bew.	SSW 14	5.8	4.7	14.2	9.3	2.9	2	9.2						
Angermünde	55	1015.3	leicht bew.	S 4	5.3	5.3	15.7	9.2	1.5	-0	8.8		1951	31.7	22.04.1988	-4.0	21.04.1953
Lingen	26	1015.9	leicht bew.	NNE 7	4.7	4.7	16.4	10.8	3.5	2	11.9	0.0	1951	30.3	21.04.1988	-5.3	21.04.1991
Münst.-Osn./Flugh.	53	1015.5	leicht bew.	still	4.5	4.5	16.6	10.6	2.3	-2	10.4		1952	30.3	21.04.1988	-4.0	21.04.1991
Osnabrück	97	1015.6	leicht bew.	ENE 4	5.9	5.8	16.1	10.7	3.4	1	10.7	0.0	1952	30.3	21.04.1988	-4.8	24.04.1988
Diepholz	43	1015.6	leicht bew.	NNW 7	4.7	4.5	15.4	10.1	3.0	1	11.5		1935	30.8	21.04.1988	-3.8	21.04.1991
Bad Seelze	139	1015.7	wolkenlos	W 4	4.8	3.9	15.8	10.1	3.1	2	10.0		1935	30.8	21.04.1988	-5.3	29.04.1988
Hannover/Flugh.	59	1015.0	leicht bew.	W 4	4.8	3.8	16.0	11.2	2.5	-1	11.4		1991	29.8	21.04.1988	-4.6	24.04.1988
Brunschweig	88	1015.5	wolkenlos	SSW 7	7.2	4.0	16.6	10.9	4.0	0	11.1		1947	31.3	22.04.1988	-7.1	29.04.1976
Gardelegen	48	1015.3	wolkenlos	still	5.7	4.4	16.7	10.8	3.3	-1	10.6		1947	31.9	22.04.1988	-5.3	24.04.1988
Magdeburg	85	1015.7	wolkenlos	S 4	5.7	5.1	17.0	10.8	4.8	2	11.0		1893	31.8	22.04.1988	-4.0	22.04.1929
Potsdam	100	1015.8	wolkenlos	S 4	7.3	6.1	15.9	10.3	4.3	-3	10.7		1876	31.3	22.04.1988	-3.9	22.04.1929
Berlin-Temp.	49	1015.7	wolkenlos	ESE 4	7.3	6.1	15.9	10.3	4.3	-3	10.7		1947	30.9	22.04.1988	-3.9	25.04.1972
Lindenberg	104	1015.4	wolkenlos	SE 4	7.0	4.7	16.3	9.9	5.0	2	9.6		1947	30.9	22.04.1988	-3.9	25.04.1972
Manschnow	16	1015.0	wolkenlos	still	4.4	4.1	15.7	10.4	0.8	-1	7.1						
Düsseldorf/Flugh.	41	1015.2	wolkenlos	NE 4	6.5	5.0	17.2	10.7	3.6	2	7.0		1970	26.9	30.04.1993	-4.0	21.04.1997
Bocholt	24	1015.3	wolkenlos	NE 7	4.9	3.9	17.4	11.0	2.9	1	9.0		1947	29.6	21.04.1988	-5.6	29.04.1976
Essen	161	1015.5	wolkenlos	NE 11	7.8	5.0	16.2	11.2	2.9	3	7.0		1935	28.9	21.04.1988	-2.8	21.04.1991
Lüdenscheid	392	1015.2	wolkenlos	ESE 4	4.8	3.0	14.7	9.0	3.5	1	7.2						
Kahler Asten	859	-	wolkenlos	still	7.1	1.3	13.7	7.7	4.3	1	13.4		1955	24.5	22.04.1988	-7.4	25.04.1972
Bad Lippspringe	158	1015.5	wolkenlos	still	4.7	4.2	15.7	9.2	2.5	0	8.5	0.0	1951	29.4	21.04.1988	-5.0	29.04.1976
Kassel	233	1015.3	wolkenlos	NE 4	6.0	3.2	16.8	10.7	3.4	0	6.9		1951	30.1	21.04.1988	-3.8	21.04.1997
Göttingen	171	1016.2	wolkenlos	W 4	3.8	2.8	16.7	9.2	1.3	-1	7.7		1947	29.7	21.04.1988	-5.3	22.04.1951
Leimefeld	356	1015.5	wolkenlos	ENE 4	6.2	2.7	15.1	9.2	4.4	-1	7.3		1957	28.6	22.04.1988	-6.2	24.04.1981
Braunlage	610	1015.5	wolkenlos	still	4.9	3.7	14.0	7.6	1.3	-2	13.3		1936	25.9	22.04.1988	-7.0	24.04.1981
Brocken	1153	-	wolkenlos	NNE 7	5.6	-1.2	7.8	4.9	2.0	-3	13.2		1951	21.4	23.04.1988	-10.2	25.04.1972
Artern	166	1016.0	wolkenlos	S 4	4.8	3.9	17.0	10.3	3.4	1	9.4		1954	31.0	22.04.1988	-3.9	29.04.1976
Leipzig/Flugh.	149	1015.7	wolkenlos	S 4	6.7	4.8	15.5	10.2	4.0	1	7.3		1951	30.4	22.04.1988	-4.7	24.04.1988
Wittenberg	106	1015.3	wolkenlos	E 7	7.9	5.0	17.1	10.8	4.7	-0	9.3		1951	30.4	23.04.1988	-4.9	24.04.1988
Oschatz	152	1015.7	wolkenlos	still	4.3	3.8	15.6	9.8	1.9	-1	5.8						
Dresden/Flugh.	232	1015.7	wolkenlos	S 11	5.0	3.9	14.1	10.6	3.5	1	6.7		1917	30.4	23.04.1988	-4.3	24.04.1988
Doberlug-Kir.	100	1015.7	wolkenlos	S 4	4.3	3.7	17.0	9.7	0.9	-3	8.1		1951	30.7	23.04.1988	-6.7	24.04.1988
Cottbus	70	1015.3	wolkenlos	still	5.3	4.4	17.0	10.1	1.1	-1	7.3		1951	31.1	22.04.1988	-6.5	24.04.1988
Görlitz	240	1014.9	wolkenlos	SE 4	5.4	3.6	14.2	10.2	2.6	0	7.8		1951	30.2	23.04.1988	-4.9	26.04.1972
Aachen	205	1014.8	wolkenlos	N 4	6.4	4.7	15.7	10.8	6.3	4	7.0		1891	30.0	21.04.1988	-2.3	21.04.1908
Nürburg-Barw.	486	1015.1	wolkenlos	W 7	5.4	4.3	14.6	10.2	4.6	1	8.4						
Köln-Bonn/Flugh.	100	1014.9	wolkenlos	SSE 4	5.6	4.9	18.8	12.6	3.5	1	12.7		1958	30.8	21.04.1988	-5.5	21.04.1991
Bendorf	129	1014.8	wolkenlos	still	7.1	6.9	21.8	14.0	5.6	3	11.3		1951	30.4	21.04.1988	-3.5	21.04.1997
Bad Marienberg	555	1014.6	wolkenlos	E													