

## Amtsblatt des Deutschen Wetterdienstes

D 7311 A  
ISSN 0936-5818

Schutzgebühr monatlich DM 30,25  
einschließlich Versandkosten,  
Einzelpreis DM 1,25  
zuzüglich Versandkosten

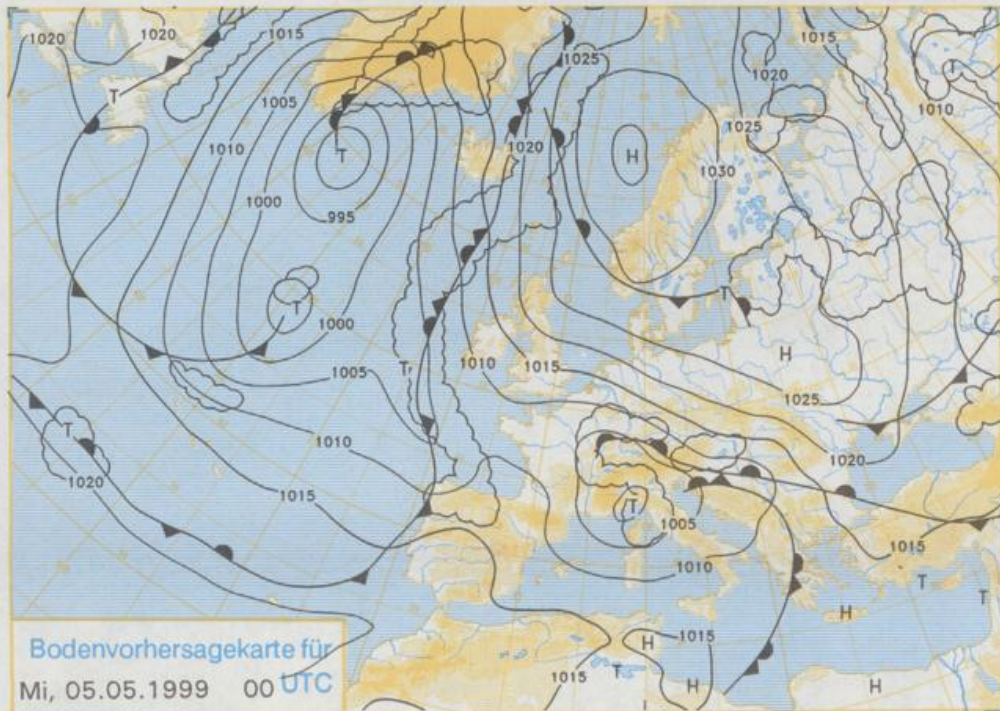
Druck und Verlag: Deutscher Wetterdienst  
Frankfurter Straße 135, 63067 Offenbach  
Postanschrift: 63004 (Postfach), Telefon: ~~069 80 62 22 83~~  
Telex: 4152871, Telefax: ~~069 80 62 24 84~~  
LZB: BLZ 505 000 00 Kto.-Nr.: 505 01004

Erscheint täglich; nur Postbezug

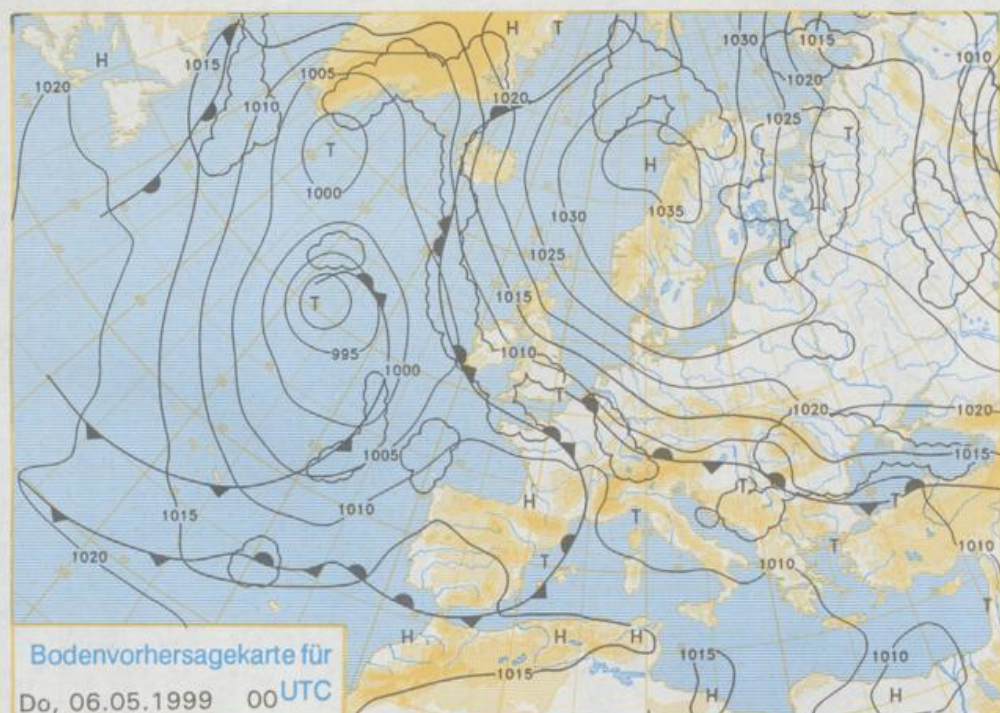
Jahrgang 1999

Montag, den 03. Mai

Nummer: 123



Stereographische Projektion 1 : 60 000 000 60°N



### Deutschland-Vorhersage für Mittwoch, 05.05.99

Während der Norden Deutschlands unter dem Einfluß eines kräftigen Hochs mit Zentrum über dem Nordmeer verbleibt, wird das Wetter im Süden von den Ausläufern eines Mittelmeertiefs bestimmt. In der Nacht zum Mittwoch sinken die Temperaturen im Süden und Westen auf 12 bis 7°C, im Norden und Osten auf 9 bis 4°C.

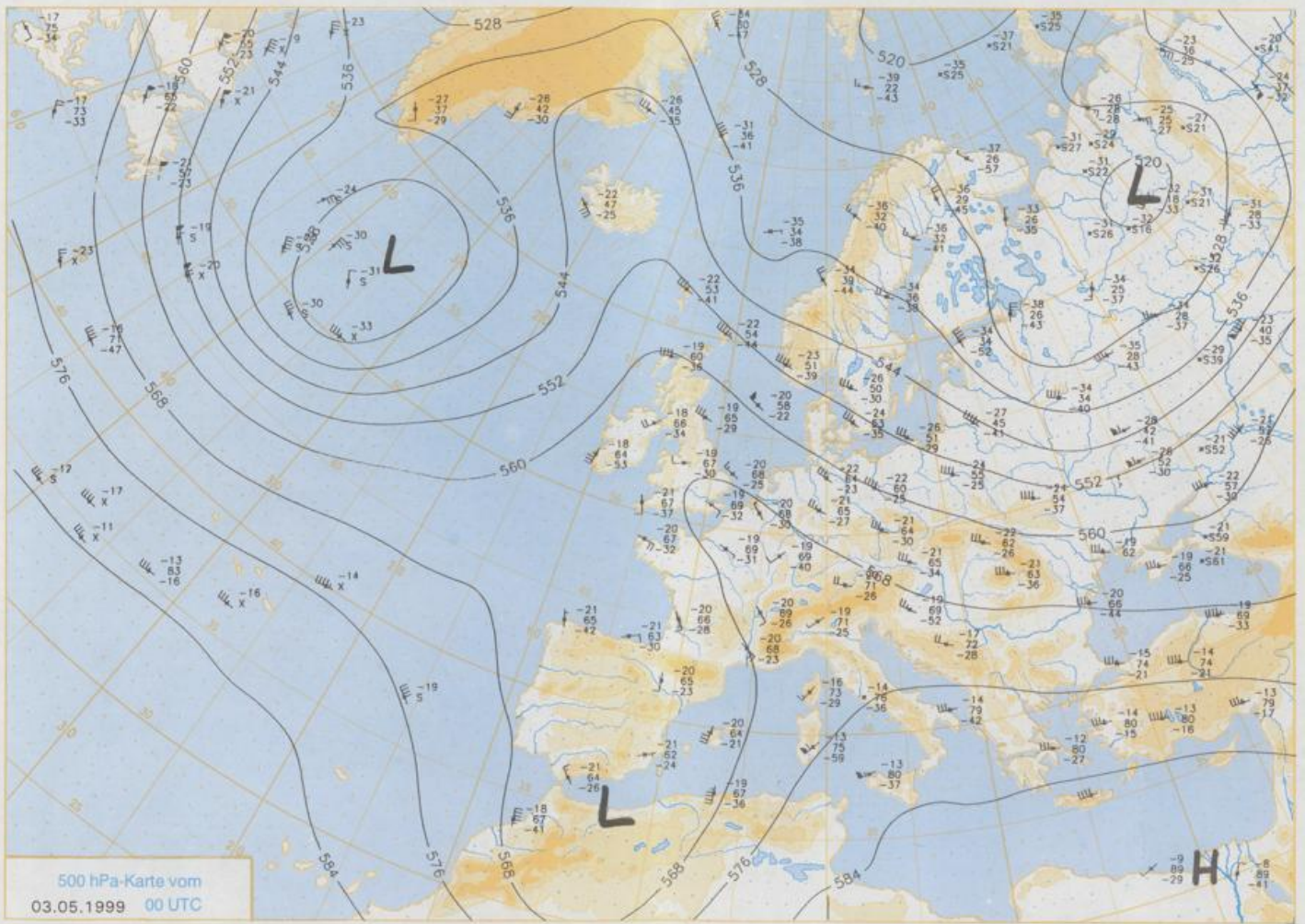
In der Südhälfte Deutschlands ist es meist wolkelig, zwischen Main und Neckar zeitweise auch stark bewölkt. Dort regnet es immer wieder, in den anderen Gebieten der Südhälfte Deutschlands kommt es im Tagesverlauf immer wieder einmal zu Schauern, am Alpenrand auch zu Gewittern. In der Nordhälfte Deutschlands bleibt es heiter, lediglich über den Mittelgebirgen ist es zeitweise wolkelig, jedoch auch dort trocken. Die Temperaturen steigen auf 15 bis 19°C, an der Küste bei auflandigem Wind nur um 12°C. Es weht ein mäßiger bis frischer, in Böen starker östlicher Wind, nur im Süden ist es schwachwindig.

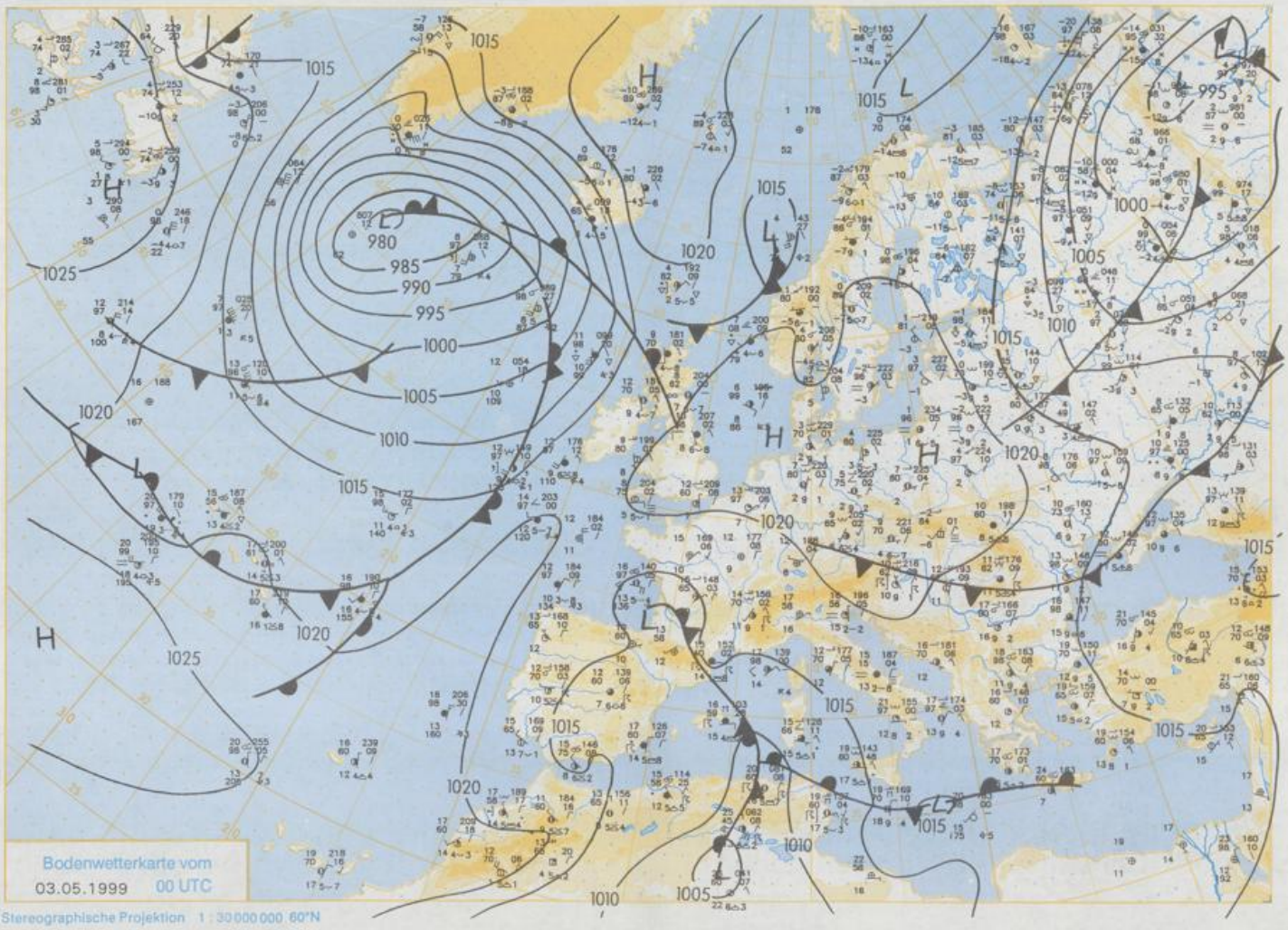
### Weitere Aussichten für Donnerstag, 06.05.99

In der Mitte, im Norden sowie im Südosten sonnig und trocken bei Tageshöhsttemperaturen von 14 bis 22°C. Im Südwesten und Westen wolkelig, zum Teil auch stärker bewölkt mit einzelnen Schauern oder Gewittern bei 20 bis 23°C.

Achtung neue Telefonnummern:

Telefon: (069) 80 62 - 42 83  
Telefax: (069) 80 62 - 41 23





Wettermeldungen von Montag, dem 3. Mai 1999 06 UTC

Station	Bar.-höhe (m)	Luftdr. red. NN (hPa)	Wetter	Deutschland										Extremwerte der Lufttemperatur in der Dekade vom 1.05. bis 10.05.						
				Wind		Temperaturen (Grad C)			Sonne	RR	Schnee	Tmax	Datum	Tmin	Datum					
				km/h	Luft 2 m	Tau-punkt	Max	Vortag	Mittel	Nacht 2 m	Nacht 5 m					Verd.	24h mm	höhe cm		
Helgoland	8	1022.4	leicht bew.	NNW	11	7.5	3.3	10.6	8.2	6.2	-1	5.0			1952	20.3	6.05.1990	1.6	2.05.1979	
List / Sylt	29	1022.4	wolkig	NNW	14	6.6	2.1	9.9	6.3	4.4	1	3.9			1937	26.1	9.05.1976	0.4	2.05.1979	
Leck	17	1022.8	leicht bew.	still		4.3	3.8	10.7	7.0	0.2	-2	5.5			1974	27.2	10.05.1976	-2.4	5.05.1979	
Husum	37	1022.7	leicht bew.	N	7	4.6	3.9	11.2	6.8	0.6	-3	5.7								
Schleswig	48	1022.7	leicht bew.	NW	11	4.7	3.8	12.6	7.6	1.5	-2	3.0			1947	27.2	8.05.1976	-1.1	1.05.1962	
Kiel	31	1022.4	leicht bew.	WNW	11	4.9	4.7	12.9	8.0	0.1	-2	7.5			1940	28.1	9.05.1976	-1.7	3.05.1941	
Westermarkdf.	9	1021.8	leicht bew.	NNW	11	8.0	6.6	10.4	7.8	3.8	1	10.4			1948	24.1	3.05.1966	0.0	1.05.1971	
Arkona	42	1022.1	wolkig	WSW	7	6.9	4.5	11.0	7.5	3.7	2	10.9			1951	23.3	10.05.1998	-0.7	4.05.1965	
Norderney	16	1022.7	leicht bew.	N	11	7.8	3.1	10.8	8.3	6.8	5	5.2			1947	28.4	10.05.1976	1.1	9.05.1957	
Bremerhaven	11	1022.3	leicht bew.	NNE	11	7.7	4.4	10.7	9.0	7.0	5	6.5			1949	28.6	9.05.1976	-1.1	8.05.1957	
Cuxhaven	12	1021.6	leicht bew.	NNW	11	7.8	4.0	11.2	9.2	7.0	5	5.2			1946	28.7	10.05.1976	0.5	1.05.1979	
Hamburg/Flugh.	15	1021.9	leicht bew.	N	4	6.5	5.0	14.1	8.6	3.5	0	8.3			1891	28.4	9.05.1976	-5.0	10.05.1941	
Lübeck	15	1021.5	wolkig	N	4	4.5	4.1	14.8	8.0	0.9	-2	9.1			1890	29.1	9.05.1976	-3.0	9.05.1941	
Boitenhagen	17	1021.7	leicht bew.	NW	4	8.1	5.3	11.1	8.6	3.2	2	9.8			1951	27.2	9.05.1976	-1.8	9.05.1957	
Schwerin	68	1021.0	wolkig	ENE	4	7.9	4.4	14.5	9.6	6.0	1	9.1			1947	27.9	4.05.1977	-1.1	8.05.1953	
Warnemünde	10	1021.4	wolkig	still		7.0	4.7	10.8	8.4	5.1	3	11.1			1951	28.0	9.05.1976	0.5	1.05.1971	
Teterow	50	1021.6	X	N	4	5.2	4.4	14.4	8.6	3.7	1	10.0			1947	28.1	7.05.1990	-1.3	2.05.1971	
Barth	7	1021.5	wolkig	SSW	4	4.2	2.9	11.7	7.5	0.9	-1	8.0			1967	30.0	9.05.1976	-2.0	5.05.1980	
Greifswald	6	1021.9	stark bew.	still		5.7	5.4	12.1	8.4	2.6	0	7.1			1951	28.5	5.05.1977	-1.9	1.05.1971	
Ueckermünde	7	1021.9	wolkig	still		5.5	4.8	12.3	9.7	2.2	-1	11.5			1951	29.0	5.05.1977	-2.6	9.05.1957	
Emden	5	1022.6	leicht bew.	N	4	5.3	5.2	12.2	7.6	3.1	-0	2.2			1947	28.8	10.05.1976	-1.5	8.05.1957	
Odenburg	20	1022.6	leicht bew.	NNW	7	6.6	4.2	13.7	8.6	4.6	2	3.6								
Bremen/Flugh.	5	1021.7	leicht bew.	N	11	7.0	4.5	14.7	10.0	5.7	3	9.2			1890	30.1	8.05.1976	-3.5	6.05.1966	
Soiata	78	1021.0	stark bew.	N	4	7.0	4.7	15.6	9.9	5.9	5	11.3			1948	28.9	9.05.1976	-3.4	4.05.1967	
Boizenburg	46	1021.5	leicht bew.	SSE	4	7.3	4.1	15.6	9.6	5.4	3	10.9			1951	28.8	9.05.1976	-2.3	9.05.1957	
Lüchow	18	1021.2	leicht bew.	N	4	6.7	4.9	15.6	9.7	5.7	5	9.8			1955	28.6	10.05.1998	-3.5	9.05.1957	
Seehausen/Altm.	23	1020.9	wolkig	still		6.4	3.8	15.8	9.6	4.0	3	9.3								
Marnitz	85	1021.2	wolkig	still		6.2	4.3	15.0	9.2	4.1	-1	9.0			1951	28.4	9.05.1976	-3.5	1.05.1971	
Neuruppin	39	1021.2	stark bew.	E	4	6.5	4.4	16.0	11.4	5.8	4	10.1			1958	28.4	10.05.1998	-2.0	1.05.1962	
Neubrandenburg	80	1021.4	stark bew.	SSE	4	6.8	5.4	14.1	9.0	4.0	2	9.8								
Angermünde	55	1021.3	wolkig	S	7	7.5	3.1	14.4	9.7	3.7	0	10.9			1951	29.0	5.05.1977	-3.8	9.05.1957	
Lingen	26	1022.2	leicht bew.	NE	7	6.8	5.2	17.6	11.5	6.0	6	11.0			1951	30.7	10.05.1976	-2.2	8.05.1957	
Münst.-Osn./Flugh.	53	1021.4	leicht bew.	NNW	4	7.4	7.3	17.3	11.5	3.8	0	11.6								
Osnabrück	97	1021.7	leicht bew.	NE	4	7.3	5.6	16.3	10.9	4.8	2	10.7			1952	29.2	10.05.1976	-1.6	8.05.1957	
Diepholz	43	1021.9	leicht bew.	NNW	7	6.2	5.1	15.1	10.6	4.5		9.6			1952	29.4	8.05.1976	-3.0	6.05.1966	
Bad Salzungen	139	1021.2	leicht bew.	SSE	4	6.7	4.7	16.3	11.1	4.5	3	12.1			1935	28.5	9.05.1976	-4.5	2.05.1935	
Hannover/Flugh.	59	1020.6	leicht bew.	SE	4	6.2	4.7	16.2	10.7	3.5	0	11.6			1936	29.0	9.05.1976	-3.2	5.05.1980	
Braunschweig	88	1021.2	leicht bew.	WSW	7	8.0	5.5	16.3	10.7	6.4	4	12.6			1891	29.1	7.05.1900	-2.6	3.05.1941	
Gardelegen	48	1020.7	leicht bew.	still		6.9	4.3	16.7	10.8	5.4	4	11.7			1947	29.8	10.05.1976	-3.6	8.05.1957	
Magdeburg	85	1021.0	leicht bew.	SSE	4	8.5	3.9	16.3	11.8	6.9	3	11.7			1947	29.3	10.05.1976	-2.9	9.05.1957	
Potsdam	100	1021.6	wolkig	SE	11	7.8	3.6	16.9	11.3	6.7	5	12.9			1893	31.1	6.05.1923	-3.6	2.05.1935	
Berlin-Temp.	49	1021.6	stark bew.	SE	4	9.4	3.2	15.5	11.0	7.5	2	9.3			1876	30.0	6.05.1923	-4.0	1.05.1886	
Lindenberg	104	1021.3	wolkig	SE	7	8.4	3.4	16.0	10.7	7.1	5	10.2			1947	28.8	10.05.1998	-1.5	10.05.1953	
Manschnow	16	1021.2	leicht bew.	E	7	7.5	3.4	15.3	10.5	2.9	0	13.0								
Düsseldorf/Flugh.	41	1020.6	leicht bew.	ENE	4	6.4	5.0	19.9	12.1	4.4	3	12.5			1970	31.6	8.05.1976	-0.6	5.05.1996	
Bocholt	24	1020.9	leicht bew.	NE	7	6.1	4.9	18.7	11.6	4.4	2	12.7			1947	30.5	10.05.1976	-1.4	1.05.1962	
Essen	161	1021.1	leicht bew.	NE	4	10.0	5.6	17.7	12.4	7.3	4	12.7			1935	29.5	10.05.1976	-1.8	7.05.1957	
Lüdenscheid	392	1021.4	leicht bew.	ESE	4	5.9	3.9	17.0	10.6	4.7	1	13.2								
Kahler Asten	859	-	leicht bew.	NNW	14	7.4	3.8	14.0	8.0	5.4	0	12.1			1955	24.1	9.05.1976	-4.6	8.05.1957	
Bad Lippspringe	158	1021.1	leicht bew.	still		7.5	5.6	16.6	11.2	3.9	1	11.6			1951	28.1	10.05.1976	-1.9	1.05.1962	
Kassel	233	1021.1	leicht bew.	still		7.0	4.3	17.7	11.8	4.4	0	9.4			1951	29.9	9.05.1976	-2.7	7.05.1979	
Göttingen	171	1021.5	leicht bew.	still		5.9	4.2	17.9	10.9	3.1	1	9.0			1947	29.0	10.05.1976	-3.9	9.05.1957	
Leinefelde	356	1021.3	leicht bew.	still		7.1	3.3	15.8	10.0	5.3	0	9.4			1957	27.4	9.05.1976	-3.0	8.05.1957	
Braunlage	610	1021.0	leicht bew.	still		5.8	4.0	12.7	7.3	2.2	-1	4.9			1936	24.4	9.05.1976	-6.1	8.05.1941	
Brocken	1153	-	leicht bew.	SSW	7	4.8	0.8	6.8	4.6	3.3	1	6.2			Re	1951	28.9	10.05.1976	-6.8	8.05.1953
Artern	166	1021.7	leicht bew.	W	4	5.8	4.1	16.1	10.9	4.2	1	10.3			1954	28.9	10.05.1976	-1.0	9.05.1957	
Leipzig/Flugh.	149	1021.2	leicht bew.	WNW	4	8.6	4.6	15.9	11.5	7.3	3	11.0			1951	28.2	10.05.1976	-1.0	9.05.1957	
Wittenberg	106	1020.9	wolkig	ESE	4	6.1	2.7	17.5	11.7	6.5	3	10.0			1951	29.4	10.05.1998	-2.6	8.05.1957	
Oschatz	152	1021.2	leicht bew.	still		6.4	5.2	16.7	10.8	4.6	3	11.3								
Dresden/Flugh.	232	1021.1	leicht bew.	SSE	7	8.4	3.0	15.9	11.2	5.5	3	11.0			1917	28.9	4.05.1977	-3.3	2.05.1935	
Doblerug-Kir.	100	1021.3	leicht bew.	still		7.1	6.0	16.4	10.0	3.8	1	11.9			1951	28.9	4.05.1977	-3.0	1.05.1962	
Cottbus	70	1021.1	wolkig	SE	7	9.4	2.9	16.4	11.5	5.9	2	12.6			1951	29.3	4.05.1977	-2.6	5.05.1980	
Görlitz	240	1021.2	leicht bew.	still		6.6	3.0	15.6	9.9	4.1	2	11.4			1951	27.7	4.05.1977	-2.2	7.05.1957	
Aachen	205	1020.9	leicht bew.	still		8.5	5.5	18.9	13.3	7.3	5	13.4			1891	29.4	7.05.1976	-1.3	1.05.1914	
Nürburg-Barw.	486	1020.9	leicht bew.	SSW	4	7.1	3.2	16.												