

## Amtsblatt des Deutschen Wetterdienstes

D 7311 A  
ISSN 0936-5818  
Schutzgebühr monatlich DM 30,25  
einschließlich Versandkosten,  
Einzelpreis DM 1,25  
zuzüglich Versandkosten

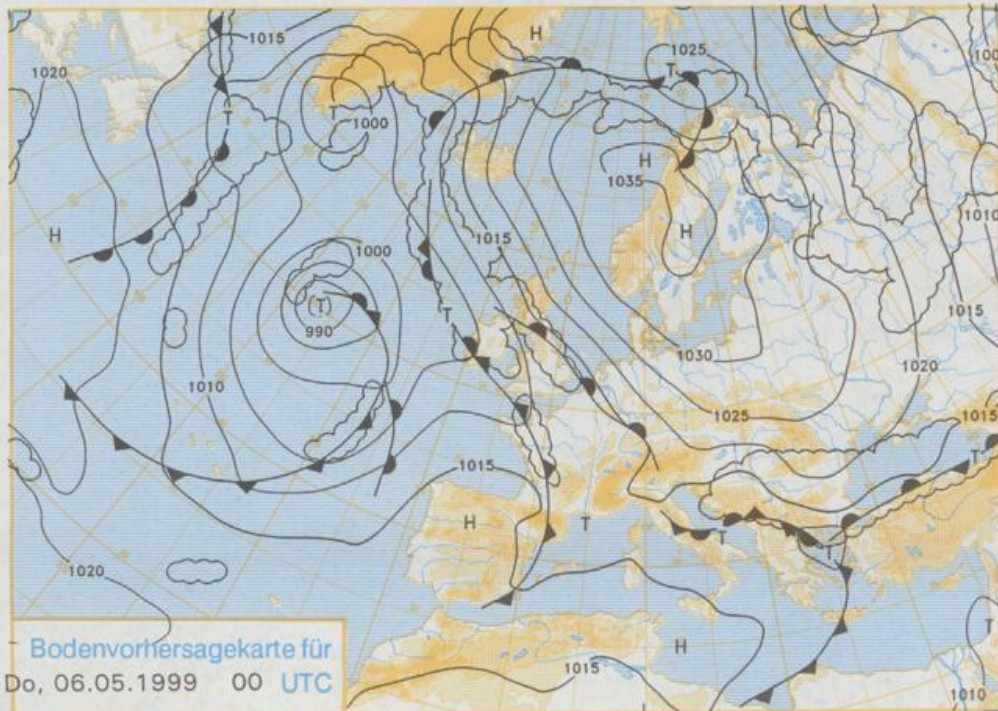
Druck und Verlag: Deutscher Wetterdienst  
Frankfurter Straße 135, 63067 Offenbach  
Postanschrift: 63004 (Postfach), Telefon: (069) 80 62 - 22 83  
Telefax: 4152871, Telefax: (069) 80 62 - 24 84  
LZB: BLZ 505 000 00 Kto.-Nr.: 505 01004

Erscheint täglich; nur Postbezug

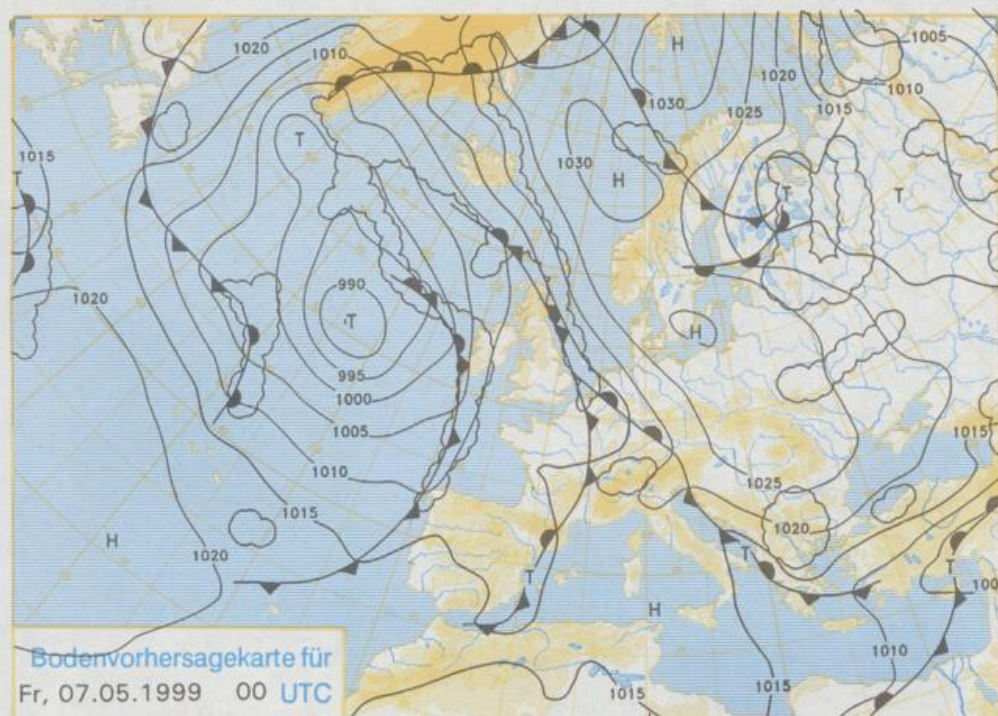
Jahrgang 1999

Dienstag, den 04. Mai

Nummer: 124



Stereographische Projektion 1 : 60 000 000 60°N



### Deutschland-Vorhersage für Donnerstag, 06.05.99

Zwischen einem Hoch über dem Nordmeer und Skandinavien, das einen kräftigen Keil nach Südosteuropa vorschiebt, und einer Tiefdruckrinne, die vom Atlantik über Frankreich hinweg zum Mittelmeer reicht, wird mit kräftigem östlichem Wind Festlandskaltluft nach Deutschland verfrachtet.

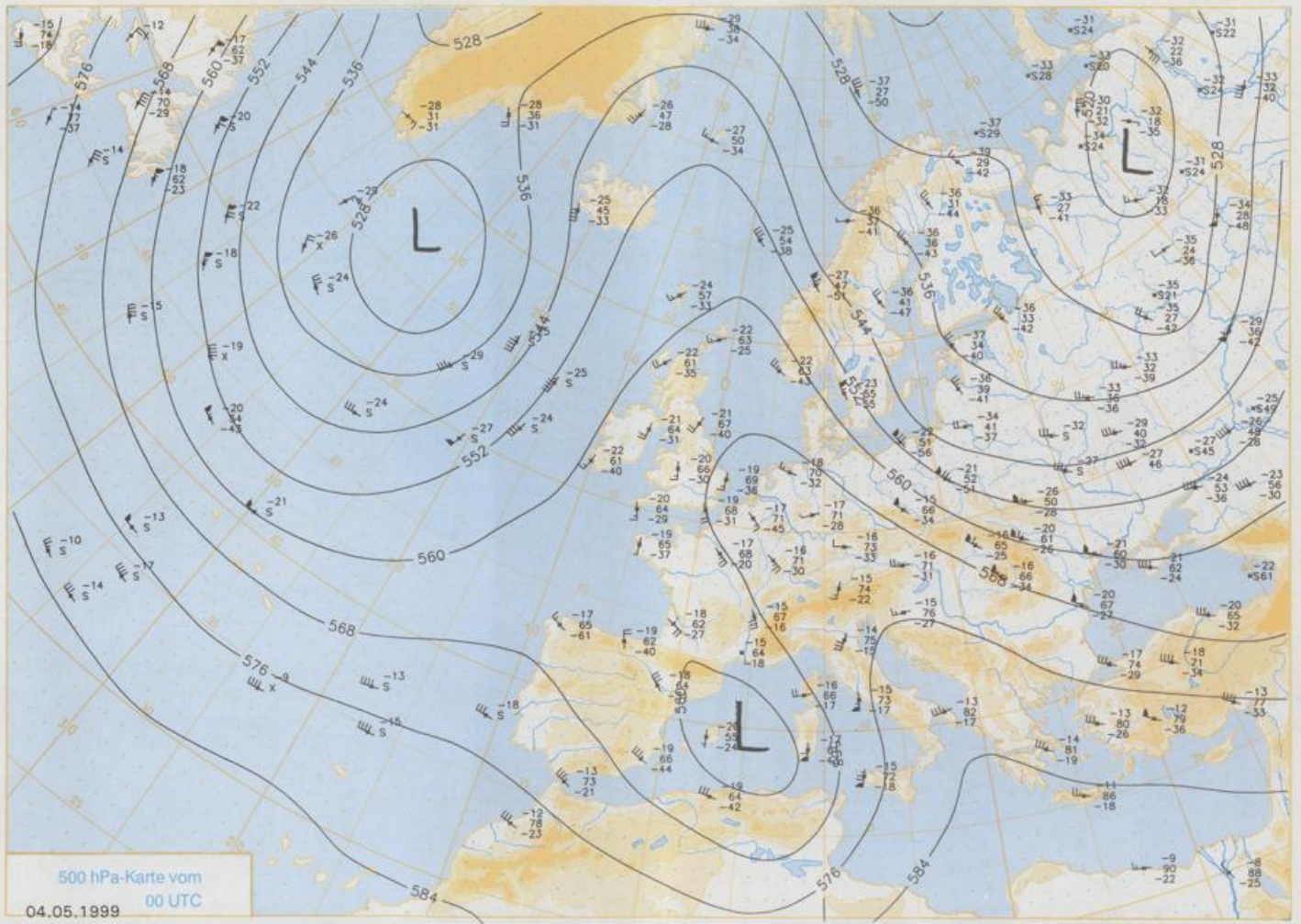
In Nord- und Ostdeutschland wird allgemein sonniges Wetter mit Mittagstemperaturen zwischen 15 und 19°C erwartet. In ungünstigen Lagen kann auch Bodenfrost auftreten. In den anderen Gebieten ist der Himmel stärker bewölkt und westlich des Rheins und im Südwesten werden einzelne Schauer erwartet. Dort erreichen die Tagestemperaturen 18 bis 22°C. Dabei weht allgemein ein kräftiger östlicher Wind mit stürmischen Böen auf den Bergen und über der Nordsee.

### Weitere Aussichten für Freitag, 07.05.99

Im Westen und Süden einzelne Schauer und Gewitter, im Norden und Osten meist heiter und trocken. Wenig Temperaturänderung.

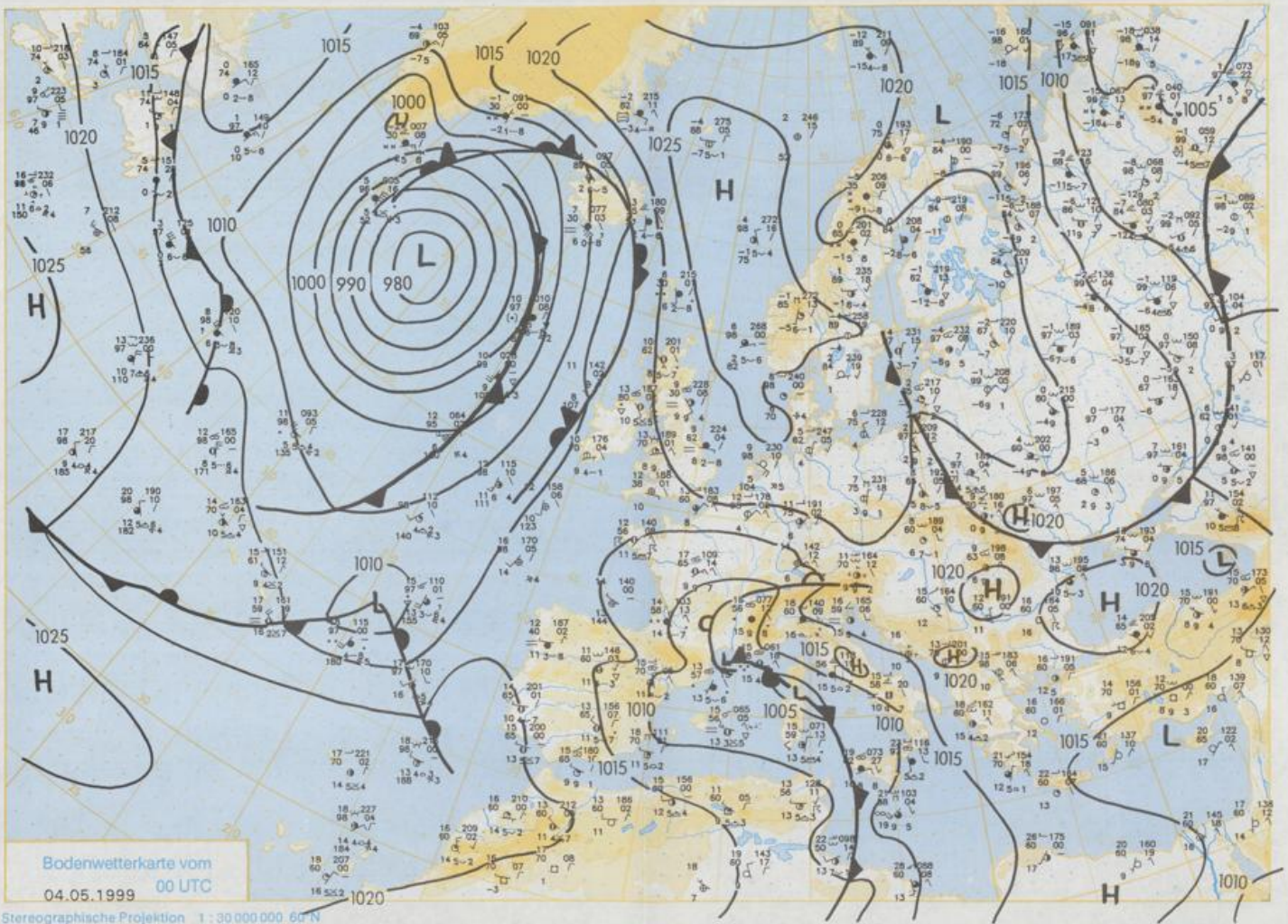
Achtung neue Telefonnummern:

Telefon: (069) 80 62 - 42 83  
Telefax: (069) 80 62 - 41 23



500 hPa-Karte vom  
04.05.1999 00 UTC

Stereographische Projektion 1 : 30 000 000 50°N



Bodenwetterkarte vom  
04.05.1999 00 UTC

Stereographische Projektion 1:30 000 000 60°N

Wettermeldungen von Dienstag, dem 4. Mai 1999 06 UTC

Station	Bar.- höhe (m)	Luftdr. red.NN (hPa)	Wetter	Wind	Temperatur (Grad C)					Sonne Vort. Std.	RR 24h mm	Schnee höhe cm	Extremwerte der Lufttemperatur in der Dekade vom 1.05. bis 10.05.				
					Luft 2 m	Tau- punkt	Max	Mittel Vortag	Min 2 m				Nacht 5 cm	Tmax	Datum	Tmin	Datum
Heigoland	8	1024.4	leicht bew.	ENE 32	8.7	6.3	10.5	8.5	7.8	6	13.4		1952	20.3	6.05.1990	1.6	2.05.1979
List / Sylt	29	1025.5	leicht bew.	ENE 11	5.7	5.6	10.1	8.1	5.1	2	12.1		1937	26.1	9.05.1976	0.4	2.05.1979
Leck	17	1025.8	leicht bew.	ENE 11	5.1	4.3	12.0	7.4	1.0	-2	13.2		1974	27.2	10.05.1976	-2.4	5.05.1979
Husum	37	1024.7	leicht bew.	NE 18	5.7	4.9	12.3	7.7	1.0	-2	12.6		1947	27.2	8.05.1976	-1.1	1.05.1962
Schleswig	48	1025.4	leicht bew.	NE 11	6.7	5.4	14.9	8.9	4.0	1	14.1		1940	28.1	9.05.1976	-1.1	3.05.1941
Kiel	31	1025.2	leicht bew.	E 11	9.5	5.1	13.2	7.6	4.5	0	13.4		1948	24.1	3.05.1966	0.0	1.05.1971
Westermarckd.	9	1024.9	leicht bew.	NE 22	8.6	5.3	11.2	8.4	5.6	3	12.6		1951	23.3	10.05.1998	-0.7	4.05.1985
Arkona	42	1025.6	leicht bew.	ENE 18	7.8	4.3	12.5	9.8	5.6	4	12.7		1947	28.4	10.05.1976	1.1	9.05.1957
Norderney	16	1023.4	leicht bew.	E 14	8.9	6.2	10.6	8.7	7.9	7	14.5		1949	28.8	9.05.1976	-1.1	8.05.1957
Bremerhaven	11	1023.6	leicht bew.	ENE 18	6.3	4.5	10.7	8.8	5.6	4	14.1		1946	28.7	10.05.1976	0.5	1.05.1979
Cuxhaven	12	1023.9	leicht bew.	E 29	8.2	5.6	10.6	9.2	7.3	6	13.1		1891	28.4	9.05.1976	-5.0	10.05.1949
Hamburg/Flugh.	15	1024.5	leicht bew.	E 11	7.2	4.7	15.5	10.2	3.2	-1	13.3		1890	29.1	9.05.1976	-3.0	9.05.1941
Lübeck	15	1024.5	wolkenlos	E 7	4.5	4.1	15.6	8.4	-0.7	-4	10.9		1951	27.2	9.05.1976	-1.8	9.05.1957
Boltenhagen	17	1024.8	wolkenlos	ENE 22	9.2	5.1	12.0	9.5	5.2	3	13.1		1947	27.9	4.05.1977	-1.1	8.05.1953
Schwerin	68	1024.3	leicht bew.	E 11	7.7	2.6	14.6	9.6	3.2	-2	10.9		1951	28.0	9.05.1976	0.5	1.05.1971
Warnemünde	10	1024.5	leicht bew.	NE 18	8.4	5.3	11.8	9.3	5.2	3	13.1		1947	28.1	7.05.1990	-1.3	2.05.1971
Teterow	50	1024.8	leicht bew.	NNW 4	4.3	3.5	14.9	8.4	2.1	-1	9.1		1967	30.0	9.05.1976	-2.2	2.05.1980
Barth	7	1024.6	leicht bew.	NE 14	7.8	6.0	13.4	8.0	0.9	-1	11.9		1951	28.5	5.05.1977	-1.9	1.05.1971
Greifswald	6	1024.6	wolkenlos	NE 11	7.6	5.4	14.2	9.1	1.9	-1	10.0		1951	29.0	5.05.1977	-2.6	9.05.1957
Ueckermünde	7	1024.5	wolkenlos	NE 18	9.2	6.5	13.8	10.1	2.2	-1	8.6		1947	28.8	10.05.1976	-1.5	8.05.1957
Emden	5	1023.1	leicht bew.	ENE 18	6.9	6.9	13.3	7.8	3.7	1	13.8		1890	30.1	8.05.1976	-3.5	6.05.1966
Oldenburg	20	1023.6	leicht bew.	E 11	6.2	4.5	13.8	8.8	3.6	1	13.7		1948	28.9	9.05.1976	-3.4	4.05.1967
Bremen/Flugh.	5	1023.0	leicht bew.	E 14	7.5	4.5	14.8	10.0	4.1	3	13.8		1951	28.0	9.05.1976	-2.3	9.05.1957
Soi tau	78	1023.9	leicht bew.	E 11	5.9	2.4	16.3	10.3	1.2	-0	13.2		1955	28.6	10.05.1998	-3.5	9.05.1957
Boizenburg	46	1024.8	leicht bew.	E 11	5.3	2.2	17.0	10.6	2.9	-0	13.2		1951	29.0	5.05.1977	-3.8	9.05.1957
Lüchow	18	1024.4	leicht bew.	NNE 7	4.2	2.1	16.8	10.1	0.5	-1	10.1		1951	29.0	5.05.1977	-3.8	9.05.1957
Seehausen/Altm.	23	1024.1	leicht bew.	still	4.2	0.6	17.6	9.8	-1.0	-2	10.9		1951	28.4	9.05.1976	-3.5	1.05.1971
Mernitz	85	1024.6	wolkenlos	NNE 4	5.1	2.8	16.8	8.6	1.3	-4	9.4		1958	28.4	10.05.1998	-2.0	1.05.1962
Neuruppin	39	1024.1	wolkenlos	NE 11	6.2	2.8	18.5	11.3	1.9	-0	8.9		1951	29.0	5.05.1977	-3.8	9.05.1957
Neubrandenburg	80	1024.3	wolkenlos	NE 14	5.1	3.3	15.3	9.6	3.5	0	10.1		1951	29.0	5.05.1977	-3.8	9.05.1957
Angermünde	55	1023.8	leicht bew.	NNE 7	6.2	4.1	16.6	10.5	2.6	-1	5.7		1951	30.7	10.05.1976	-2.2	8.05.1957
Lingen	26	1021.2	leicht bew.	ENE 11	6.8	3.7	17.9	11.5	5.2	5	13.5		1951	30.7	10.05.1976	-2.2	8.05.1957
Münst.-Osn./Flugh.	53	1020.5	leicht bew.	ENE 11	7.4	2.1	7.4	12.0	6.3	3	13.7		1952	29.2	10.05.1976	-1.6	8.05.1957
Osnabrück	97	1021.0	leicht bew.	E 18	6.3	2.0	18.2	11.6	5.2	3	13.8		1952	29.4	8.05.1976	-3.0	6.05.1966
Diepholz	43	1021.8	leicht bew.	E 18	6.8	2.2	16.8	10.1	5.2	4	13.7		1935	28.5	9.05.1976	-4.5	2.05.1935
Bad Salzungen	139	1020.9	leicht bew.	NE 11	7.5	0.8	17.5	11.6	6.1	4	13.6		1936	29.0	9.05.1976	-3.2	5.05.1980
Hannover/Flugh.	59	1022.4	leicht bew.	E 11	6.5	1.5	16.8	10.8	2.4	0	13.1		1891	29.1	7.05.1990	-2.6	3.05.1941
Braunschweig	88	1023.2	leicht bew.	E 14	6.7	0.9	17.5	11.5	2.5	-1	13.1		1947	29.8	10.05.1976	-3.6	8.05.1957
Gardelegen	48	1023.9	leicht bew.	NE 4	3.3	-0.1	19.0	12.4	0.1	-1	10.8		1947	29.3	10.05.1976	-2.9	9.05.1957
Magdeburg	85	1023.6	leicht bew.	ENE 11	7.6	2.2	18.8	13.2	5.5	3	12.1		1893	31.1	6.05.1923	-3.6	2.05.1935
Potsdam	100	1023.9	leicht bew.	ENE 14	6.4	2.7	20.2	12.4	3.6	1	10.3		1876	30.0	6.05.1923	-4.0	1.05.1886
Berlin-Temp.	49	1023.6	leicht bew.	ENE 11	7.9	3.5	18.7	12.5	3.2	-4	7.9		1947	28.8	10.05.1998	-1.5	10.05.1953
Lindenberg	104	1023.4	leicht bew.	NE 11	7.8	2.8	18.3	12.1	3.0	0	7.3		1970	31.6	8.05.1976	-0.6	5.05.1966
Menschow	16	1023.2	wolkenlos	NE 11	6.8	3.7	17.9	11.8	1.3	-2	7.9		1947	30.5	10.05.1976	-1.4	1.05.1962
Düsseldorf/Flugh.	41	1017.5	leicht bew.	NE 7	8.9	3.8	21.0	15.0	8.2	7	13.7		1935	29.5	10.05.1976	-1.8	7.05.1957
Böcholt	24	1018.3	wolkig	ENE 18	9.5	3.1	19.6	13.1	6.3	6	13.4		1955	24.1	9.05.1976	-4.6	8.05.1957
Essen	161	1017.8	leicht bew.	ENE 29	8.4	3.7	19.2	14.7	7.4	6	13.6		1951	28.1	10.05.1976	-1.9	1.05.1962
Lüdenscheid	392	1017.6	leicht bew.	E 14	7.1	3.5	18.0	12.7	5.9	4	13.7		1951	29.9	9.05.1976	-2.7	7.05.1979
Kahler Asten	859	-	leicht bew.	E 32	3.9	2.4	16.2	9.7	3.8	3	14.0		1947	29.0	10.05.1976	-3.9	9.05.1957
Bad Lippspringe	158	1020.3	leicht bew.	ENE 18	8.2	0.5	18.1	11.8	7.2	4	13.8		1951	29.4	9.05.1976	-3.0	9.05.1957
Kessel	233	1020.1	leicht bew.	NNE 7	8.4	5.4	19.4	13.0	7.4	6	12.2		1951	27.4	9.05.1976	-6.1	8.05.1941
Göttingen	171	1020.8	leicht bew.	E 22	8.8	4.0	19.1	11.7	6.0	3	13.0		1951	19.8	8.05.1976	-6.8	8.05.1953
Leinefelde	356	1021.2	leicht bew.	E 25	6.9	4.1	16.9	11.4	5.0	3	13.0		1951	28.9	10.05.1976	-2.6	9.05.1957
Braunlage	610	1022.0	leicht bew.	ENE 22	4.6	1.4	16.1	10.1	2.8	-1	10.7		1951	28.2	10.05.1976	-1.0	9.05.1957
Brocken	1153	-	in Wolken	E 47	0.5	0.5	11.3	6.4	-0.5	-1	10.7	Re	1951	29.4	9.05.1976	-4.1	1.05.1962
Artern	166	1022.2	leicht bew.	ENE 22	7.5	5.2	20.0	12.6	5.3	3	12.8		1951	28.9	10.05.1976	-2.6	9.05.1957
Leipzig/Flugh.	149	1022.7	leicht bew.	ENE 22	7.8	4.0	18.6	13.4	6.0	4	11.8		1951	28.2	10.05.1976	-1.2	9.05.1957
Wittenberg	106	1023.0	leicht bew.	ENE 14	7.6	3.6	19.4	13.0	4.7	1	10.6		1917	28.9	4.05.1977	-3.3	2.05.1935
Oschatz	152	1022.8	leicht bew.	ENE 22	7.6	4.2	18.5	12.2	4.8	2	11.3		1951	28.9	4.05.1977	-3.0	1.05.1962
Dresden/Flugh.	232	1022.5	leicht bew.	ENE 14	7.6	3.3	17.9	13.0	5.6	3	12.7		1951	29.3	4.05.1977	-2.6	5.05.1980
Doberlug-Kir.	100	1023.1	leicht bew.	ENE 7	6.7	5.8	19.3	12.1	3.5	-2	11.1		1951	27.7	4.05.1977	-2.2	7.05.1957
Cottbus	70	1023.1	leicht bew.	ENE 11	8.2	3.1	19.7	14.2	2.3	-1	9.3		1951	29.3	4.05.1977	-2.6	5.05.1980
Görlitz	240	1022.3	leicht bew.	ENE 11	7.4	2.6	18.3	12.5	4.7	2	11.4		1951	29.4	7.05.1976	-1.3	1.05.1914
Aachen	205	1016.1	leicht bew.	ENE 7	9.1	5.4	20.3	14.6	8.7	7	13.7		1958	31.3	9.05.1976	-2.9	7.05.1979
Nürburg-Barw.	486	1015.1	leicht bew.	E 22	9.0	4.0	18.5	12.8	8.5	6	14.0		1951	31.1	9.05.1976	-0.5	7.05.1979
Köln-Bonn/Flugh.	100	1017.0	leicht bew.	N 7	8.4	5.9	23.3	15.1	7.1	4	13.9		1963	29.2			