

Amtsblatt des Deutschen Wetterdienstes

D 7311 A
ISSN 0936-5818

Schutzgebühr monatlich DM 30,25
einschließlich Versandkosten,
Einzelpreis DM 1,25
zuzüglich Versandkosten

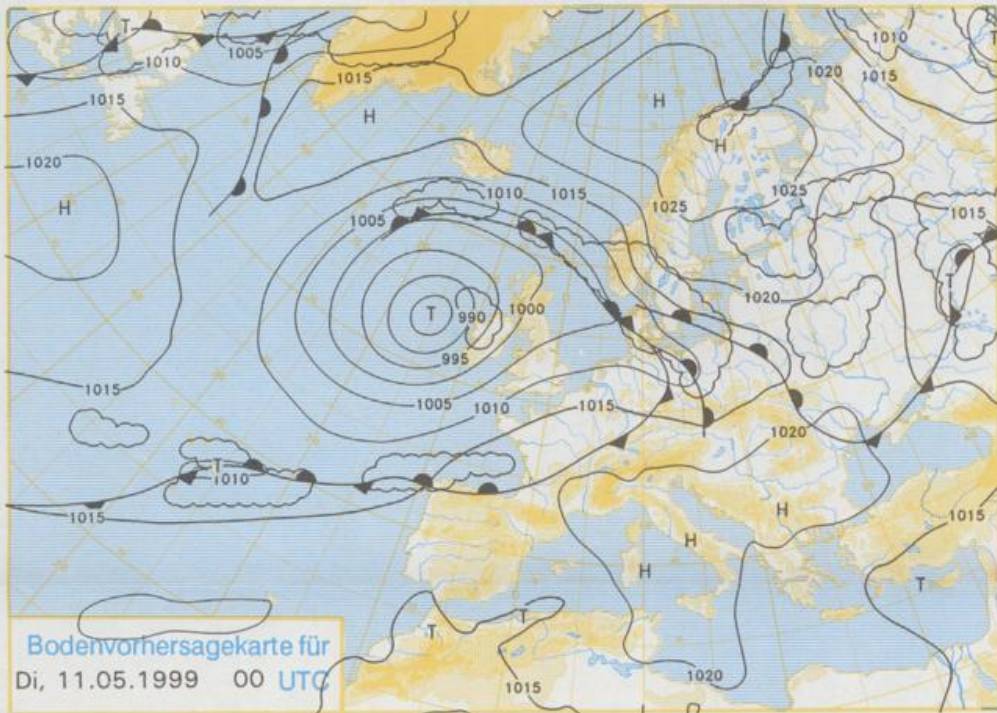
Druck und Verlag: Deutscher Wetterdienst
Frankfurter Straße 135, 63067 Offenbach
Postanschrift: 63004 (Postfach), Telefon: (069) 80 62 - 22 83,
Telex: 4152871, Telefax: (069) 80 62 - 24 84,
LZB: BLZ 505 000 00 Kto.-Nr.: 505 01004

Erscheint täglich; nur Postbezug

Jahrgang 1999

Sonntag, den 09. Mai

Nummer: 129



Deutschland-Vorhersage für Dienstag, 11.05.1999

Vom umfangreichen atlantischen Tiefdrucksystem, deren Zentrum sich langsam nach Schottland verlagert, wird das gestern erwähnte Frontensystem rasch auch über den Osten Deutschlands geführt. Hinter der Kaltfront geht nur im Norden die Temperatur in höheren Niveaus zurück, während die Gebiete weiter im Süden durch Wellen an der Kaltfront beeinflusst werden.

Nach Nachttemperaturen, die einheitlich zwischen 10 und 13°C liegen, bildet sich gebietsweise dichter Nebel, der sich am Vormittag auflöst. Dann bleibt es im Norden wolbig, aber nur örtlich gibt es Schauer. Im südlichen Bayern und in Württemberg ist es meist stark bewölkt und es regnet im Verlauf gebietsweise intensiver. Die Höchsttemperaturen liegen zwischen 15 und 21°C, nur im mittleren Bereich, vom Rhein bis nach Sachsen, bei Sonne etwas darüber. Der Wind weht zeitweise mäßig aus West, später auch Südwest.

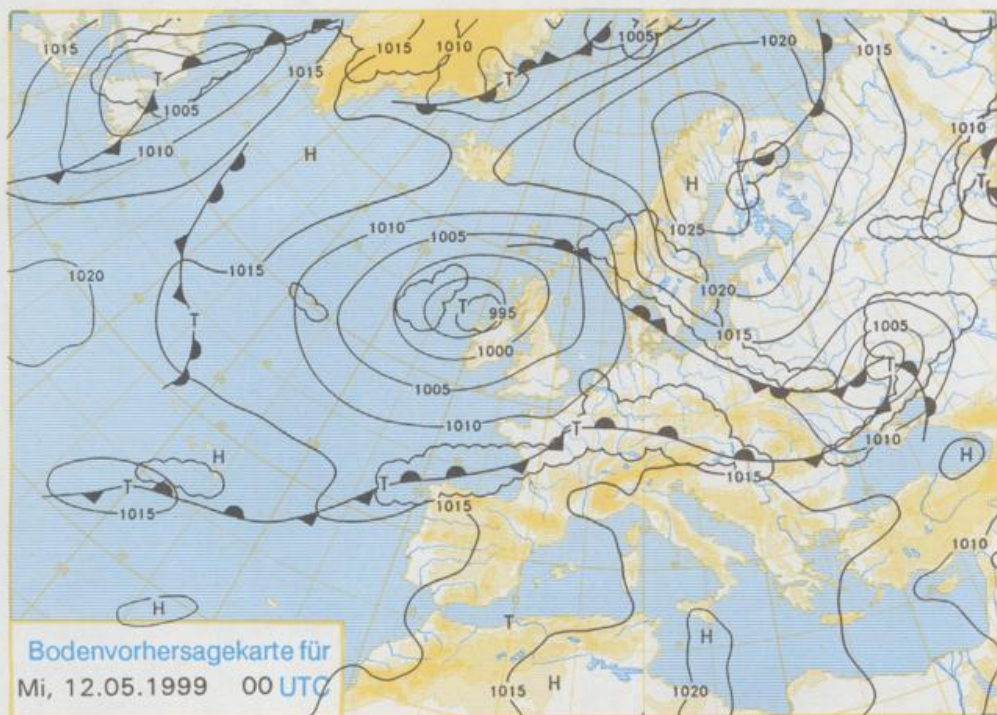
Weitere Aussichten für Mittwoch, 12.05.1999

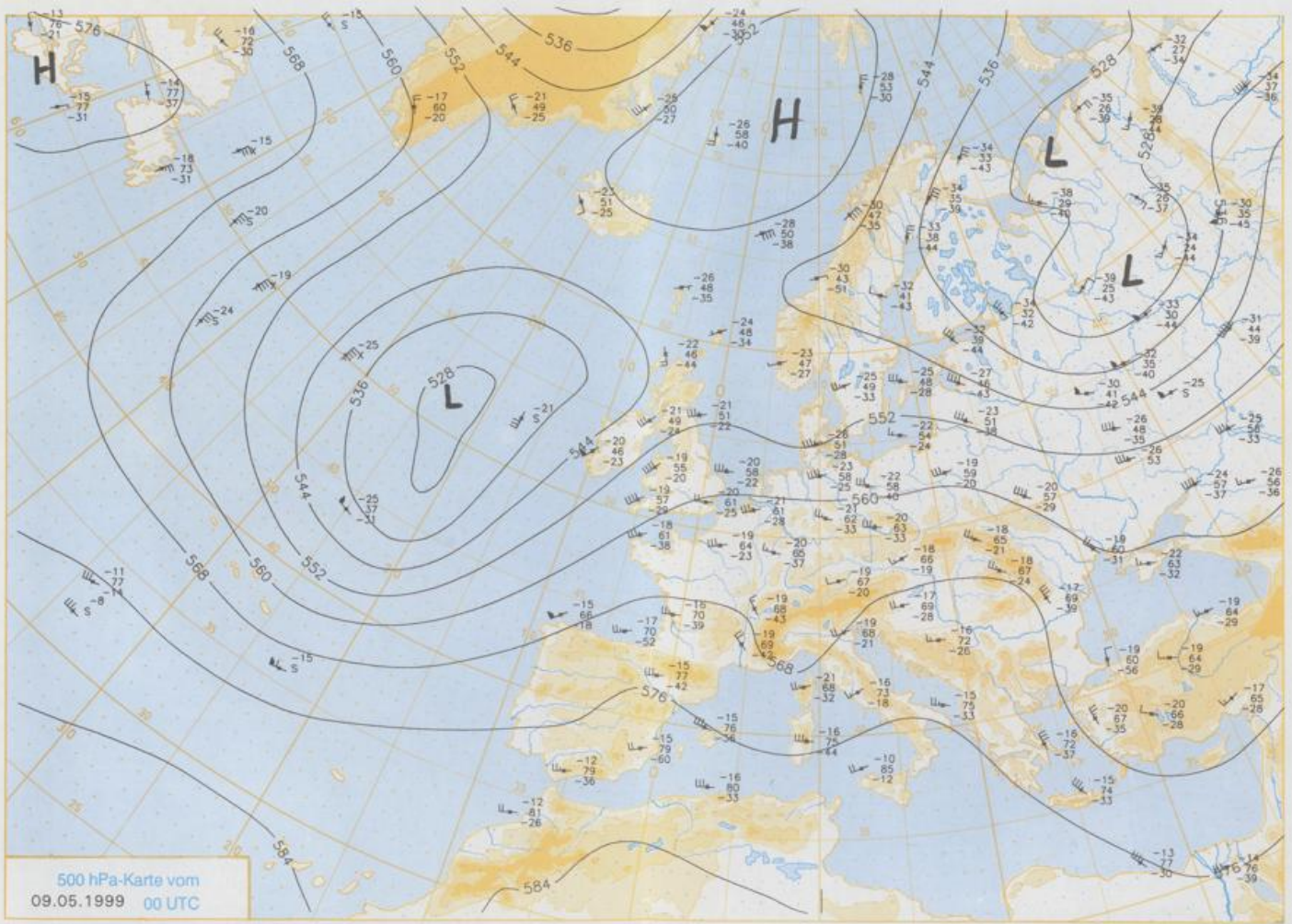
Durchzug eines Regengebietes, nachfolgend im Südwesten Bewölkungsauflockerung und örtlich Schauer. Temperaturen weiterhin zwischen 15 und 21 Grad.

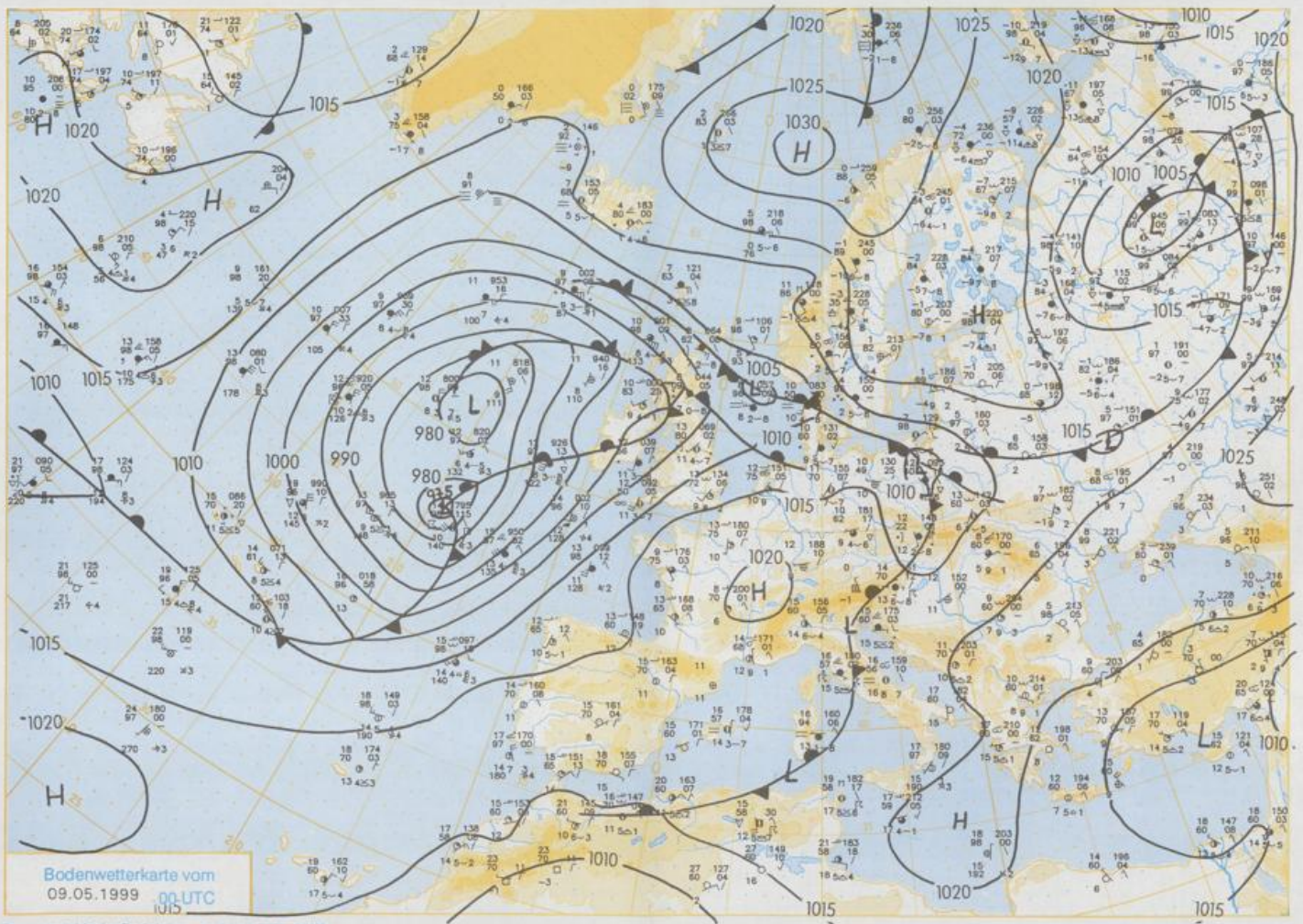
Achtung neue Telefonnummern:

Telefon: (069) 80 62 - 42 83
Telefax: (069) 80 62 - 41 23

Stereographische Projektion 1 : 60 000 000 60°N







Wettermeldungen von Sonntag, dem 9. Mai 1999 06 UTC

Station	Bar.-höhe (m)	Luftdr. red.NN (hPa)	Wetter	Deutschland										Extremwerte der Lufttemperatur in der Dekade vom 1.05. bis 10.05.					
				Wind		Temperaturen (Grad C)			Nacht 2 m	Sonne Vort. Std.	RR 24h mm	Schnee höhe cm	seit	Tmax Datum	Tmin Datum				
				km/h	Luft 2 m	Tau-punkt	Max Vortag	Mittel 2 m											
Heigold	8	1013.4	Regen	SW	25	10.5	10.5	11.8	10.8	10.1	9	4.7	6	1952	20.3	6.05.1990	1.6	2.05.1979	
List / Sylt	29	1012.4	stark bew.	SW	25	10.6	10.0	11.4	10.2	9.4	8	2.6	6	1937	26.1	9.05.1976	0.4	2.05.1979	
Leck	17	1013.3	stark bew.	SSW	18	11.1	10.3	12.3	10.2	8.3	7	2.1	9	1974	27.2	10.05.1976	-2.4	5.05.1979	
Husum	37	1013.3	stark bew.	SW	18	11.3	10.4	12.3	11.0	8.6	8	1.3	7						
Schleswig	48	1014.1	wolkig	SSW	11	10.9	9.9	12.2	10.1	8.8	7	1.3	11	1947	27.2	8.05.1976	-1.1	1.05.1962	
Kiel	31	1014.6	wolkig	SSW	11	11.8	11.1	13.0	10.1	7.8	6	0.6	8	1940	28.1	9.05.1976	-1.7	3.05.1941	
Westermarckt.	9	1014.2	leicht bew.	SW	14	10.0	8.7	12.6	9.6	7.9	7	2.9	6	1948	24.1	3.05.1966	0.0	1.05.1971	
Arkona	42	1015.3	Regen	WNW	4	6.3	5.7	12.2	8.4	6.2	6	6.6	2	1951	23.3	10.05.1998	-0.7	4.05.1985	
Norderney	16	1013.8	stark bew.	SW	18	12.6	10.6	14.1	13.0	11.3	11	6.4	2	1947	28.4	10.05.1976	1.1	9.05.1957	
Bremerhaven	11	1014.6	bedeckt	SW	22	12.2	10.8	16.6	12.9	11.2	10	2.7	5	1949	28.6	9.05.1976	-1.1	8.05.1957	
Cuxhaven	12	1014.0	Regen	SW	14	11.5	10.4	14.8	12.4	10.8	9	3.4	5	1946	28.7	10.05.1976	0.5	1.05.1979	
Hamburg/Flugh.	15	1015.1	Regen	SW	14	10.8	9.8	15.4	10.6	7.4	4	1.5	6	1891	28.4	9.05.1976	-5.0	10.05.1941	
Lübeck	15	1014.9	Regen	SW	11	9.8	8.7	13.7	9.3	6.1	3	1.0	7	1890	29.1	9.05.1976	-3.0	9.05.1941	
Boltenhagen	17	1014.8	wolkig	SW	14	11.0	10.1	14.0	10.0	6.8	6	1.4	5	1951	27.2	9.05.1976	-1.8	9.05.1957	
Schwerin	68	1015.3	stark bew.	SW	11	9.4	8.4	15.0	10.8	7.2	4	1.7	4	1947	27.9	4.05.1977	-1.1	8.05.1953	
Warnemünde	10	1014.6	stark bew.	SW	11	10.4	8.8	15.6	11.6	8.6	8	2.8	8	1951	28.0	9.05.1976	0.5	1.05.1971	
Teterow	50	1015.3	stark bew.	WSW	18	10.2	10.0	14.7	11.6	6.3	4	3.1	3	1947	28.1	7.05.1990	-1.3	2.05.1971	
Berth	7	1014.7	wolkig	S	4	8.5	7.6	16.1	11.6	7.1	5	4.0	3	1967	30.0	9.05.1976	-2.0	5.05.1980	
Greifswald	6	1015.2	Regen	WSW	7	8.9	8.4	16.4	12.3	8.2	6	4.3	2	1951	28.5	5.05.1977	-1.9	1.05.1971	
Ueckermünde	7	1015.8	Schauer	W	11	9.7	9.3	17.9	13.6	8.1	7	4.9	6	1951	29.0	5.05.1977	-2.8	9.05.1957	
Emden	5	1014.4	stark bew.	SW	18	12.3	12.2	17.2	14.4	11.2	11	4.6	3	1947	28.8	10.05.1976	-1.5	8.05.1957	
Odenburg	20	1015.4	bedeckt	SW	11	12.3	9.5	18.6	13.9	10.7	8	4.0	1						
Bremen/Flugh.	5	1015.4	leicht bew.	SW	14	12.4	10.7	18.1	11.8	8.5	5	4.0	3	1890	30.1	8.05.1976	-3.5	6.05.1966	
Sozial	78	1016.2	Regen	SW	14	11.1	10.3	17.0	11.6	8.5	6	1.6	3	1948	28.9	9.05.1976	-3.4	4.05.1967	
Boizenburg	46	1015.9	Regen	SSW	7	10.3	9.9	14.0	10.3	8.3	5	0.7	6	1951	28.6	9.05.1976	-2.3	9.05.1957	
Lüchow	18	1016.4	Regen	SSW	7	10.6	10.0	15.3	10.5	7.0	6	0.1	5	1955	28.0	10.05.1998	-3.5	9.05.1957	
Seehausen/Altm.	23	1016.2	Regen	WSW	14	10.3	9.1	13.5	11.1	6.6	5	0.3	4						
Marnitz	85	1016.0	stark bew.	SW	11	10.5	8.0	13.4	10.9	7.3	2	1.6	4	1951	28.4	9.05.1976	-3.5	1.05.1971	
Neuruppin	39	1016.3	Regen	SW	7	10.6	10.3	13.4	12.2	8.4	5	2.1	12	1958	28.4	10.05.1998	-2.0	1.05.1962	
Neubrandenburg	80	1015.5	leicht bew.	SW	14	10.1	9.1	14.3	11.8	7.0	6	3.1	6						
Angermünde	55	1016.0	stark bew.	WSW	14	9.8	9.1	15.2	12.2	8.9	7	3.2	16	1951	29.0	5.05.1977	-3.8	9.05.1957	
Lingen	26	1016.3	leicht bew.	SSW	7	12.0	9.9	19.2	15.0	11.9	11	4.6	0.1	1951	30.7	10.05.1976	-2.2	8.05.1957	
Münst.-Osn./Flugh.	53	1017.0	leicht bew.	SSW	11	12.0	9.1	18.6	14.3	10.8	7	4.6	0.0						
Osnabrück	97	1016.7	leicht bew.	SW	14	12.8	9.4	18.1	14.6	11.6	9	3.0	0.9	1952	29.2	10.05.1976	-1.6	8.05.1957	
Diepholz	43	1016.2	leicht bew.	SW	14	12.5	9.8	18.7	13.6	10.7	7	3.6	0.1	1952	29.4	8.05.1976	-3.0	6.05.1966	
Bad Salzungen	139	1017.3	leicht bew.	S	7	12.0	9.0	17.2	13.3	10.9	8	2.8	4	1935	28.5	9.05.1976	-4.5	2.05.1935	
Hannover/Flugh.	59	1016.6	wolkig	SW	14	13.0	9.2	17.3	13.2	10.9	6	1.4	4	1936	29.0	9.05.1976	-3.2	5.05.1980	
Braunschweig	88	1017.2	wolkig	SW	11	11.3	9.4	16.8	13.4	10.1	7	0.7	4	1891	29.1	7.05.1990	-2.6	3.05.1941	
Gardelegen	48	1016.8	stark bew.	SW	7	10.8	9.4	16.3	11.4	6.5	5	0.1	1	1947	29.8	10.05.1976	-3.6	8.05.1957	
Magdeburg	85	1017.7	bedeckt	WSW	11	10.8	9.4	17.7	11.6	8.7	5	0.3	9	1947	29.3	10.05.1976	-2.9	9.05.1957	
Potsdam	100	1017.4	stark bew.	WSW	11	10.2	10.2	14.0	12.2	8.6	6	3.0	11	1893	31.1	6.05.1923	-3.6	2.05.1935	
Berlin-Temp.	49	1017.1	Regen	SW	7	11.0	10.4	14.8	12.8	9.6	8	2.9	7	1876	30.0	6.05.1923	-4.0	1.05.1886	
Lindenberg	104	1017.4	stark bew.	W	7	9.4	9.2	15.3	12.2	8.0	7	3.3	9	1947	28.8	10.05.1998	-1.5	10.05.1953	
Manschnow	16	1016.2	Regen	WSW	11	10.2	9.4	17.2	12.4	8.5	6	2.9	18						
Düsseldorf/Flugh.	41	1017.5	wolkig	SSW	18	13.4	8.9	19.0	14.6	10.4	7	6.9		1970	31.6	8.05.1976	-0.6	5.05.1996	
Bocholt	24	1016.7	leicht bew.	S	7	10.9	9.0	17.8	14.7	9.7	8	6.0	0.0	1947	30.5	10.05.1976	-1.4	1.05.1962	
Essen	161	1018.1	stark bew.	S	11	11.5	8.4	18.0	14.6	10.4	9	5.5	0.0	1935	29.5	10.05.1976	-1.8	7.05.1957	
Lüdenscheid	392	1018.8	leicht bew.	WSW	7	9.6	7.2	16.3	12.2	8.2	6	5.3	3						
Kahler Asten	859	-	leicht bew.	WSW	14	7.3	5.9	12.8	9.4	6.3	5	4.0	2	1955	24.1	9.05.1976	-4.6	8.05.1957	
Bad Lippspringe	158	1017.9	wolkig	SW	7	12.8	9.0	17.0	12.6	9.4	6	3.5	3	1951	28.1	10.05.1976	-1.9	1.05.1962	
Kassel	233	1018.8	stark bew.	S	4	9.4	7.5	18.5	10.6	8.1	5	2.7	4	1951	29.9	9.05.1976	-2.7	7.05.1979	
Göttingen	171	1018.5	stark bew.	ESE	7	10.9	8.3	18.3	12.3	7.3	5	2.1	0.5	1947	29.0	10.05.1976	-3.9	9.05.1957	
Leinefelde	356	1018.7	stark bew.	still	10.1	7.2	18.3	11.7	8.1	3	2.6	3	1957	27.4	9.05.1976	-3.0	8.05.1957		
Braunlage	610	1018.3	stark bew.	SW	11	8.1	6.7	14.4	9.7	6.4	3	0.4	4	1936	24.4	9.05.1976	-6.1	8.05.1941	
Brocken	1153	-	in Wolken	W	40	4.9	4.8	9.2	6.4	4.6	4	6	6	Re	1951	19.8	8.05.1976	-6.8	8.05.1953
Artern	166	1019.0	stark bew.	SW	4	8.8	7.7	19.6	12.9	6.9	5	1.7	11	1954	28.9	10.05.1976	-2.6	9.05.1957	
Leipzig/Flugh.	149	1018.4	stark bew.	SW	11	10.1	8.0	18.0	13.4	7.7	6	0.4	4	1951	28.2	10.05.1976	-1.0	9.05.1957	
Wittenberg	106	1017.7	stark bew.	W	4	9.3	8.6	17.0	12.6	7.4	5	9	9	1951	29.4	10.05.1998	-2.6	8.05.1957	
Oschatz	152	1018.2	wolkig	WSW	22	9.8	8.2	16.9	13.8	8.1	6	15	15						
Dresden/Flugh.	232	1018.5	leicht bew.	S	11	9.8	8.2	13.9	12.6	7.5	5	0.4	16	1917	28.9	4.05.1977	-3.3	2.05.1935	
Doberslug-Kir.	100	1018.1	wolkig	SW	7	9.0	8.5	15.1	13.8	7.5	4	0.8	12	1951	29.9	4.05.1977	-3.0	1.05.1962	
Cottbus	70	1017.7	Regen	SW	7	10.1	9.3	17.0	13.0	7.4	4	2.3	4	1951	29.3	4.05.1977	-2.6	5.05.1980	
Görlitz	240	1017.7	leicht bew.	S	11	10.0	8.9	13.7	12.4	8.5	7	1.2	4	1951	27.7	4.05.1977	-2.2	7.05.1957	
Aachen	205	1018.1	leicht bew.	SSW	11	12.0	8.6	18.6	14.4	11.4	9	7.6		1891	29.4	7.05.1976	-1.3	1.05.1914	
Nürnberg-Berw.	486	1019.2	leicht bew.	SSW	7	9.4	7.0	16.9	12.3	8.3	7</								