

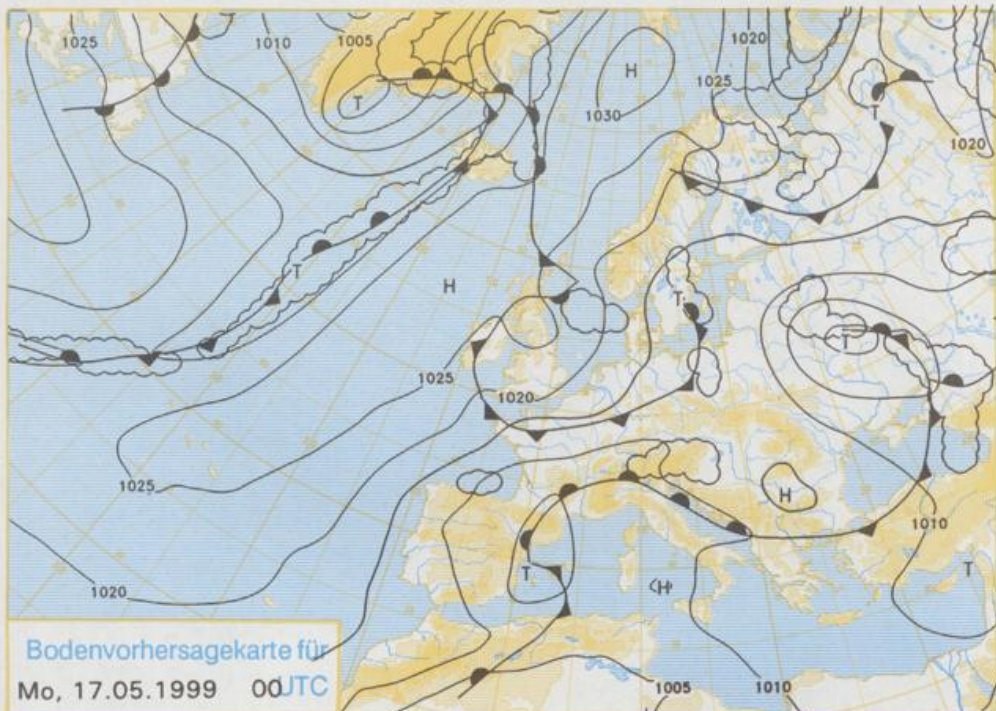
Deutschland-Vorhersage für Sonntag, 16.05.99

Am Sonntag dringt eine weitere Kaltfront von Nordwesten her nach Deutschland ein. Die Tiefsttemperaturen in der Nacht zu Sonntag liegen zwischen 7 und 1°C, in ungünstigen Lagen gibt es leichten Bodenfrost. Abgesehen von einzelnen Schauern an den Nordrändern von Erzgebirge und Alpen sowie im Nordosten Deutschlands bleibt es niederschlagsfrei. Im Süden ist es dabei vielfach heiter, im Norden meist wolkgig. Es weht ein schwacher bis mäßiger Wind, in der Nordhälfte aus Nordwest, in der Südhälfte aus Nordost. Die Tageshöchsttemperaturen reichen von 11°C in unmittelbarer Küstennähe bis zu 20°C im äußersten Südwesten.

Stereographische Projektion 1 : 60 000 000 60°N

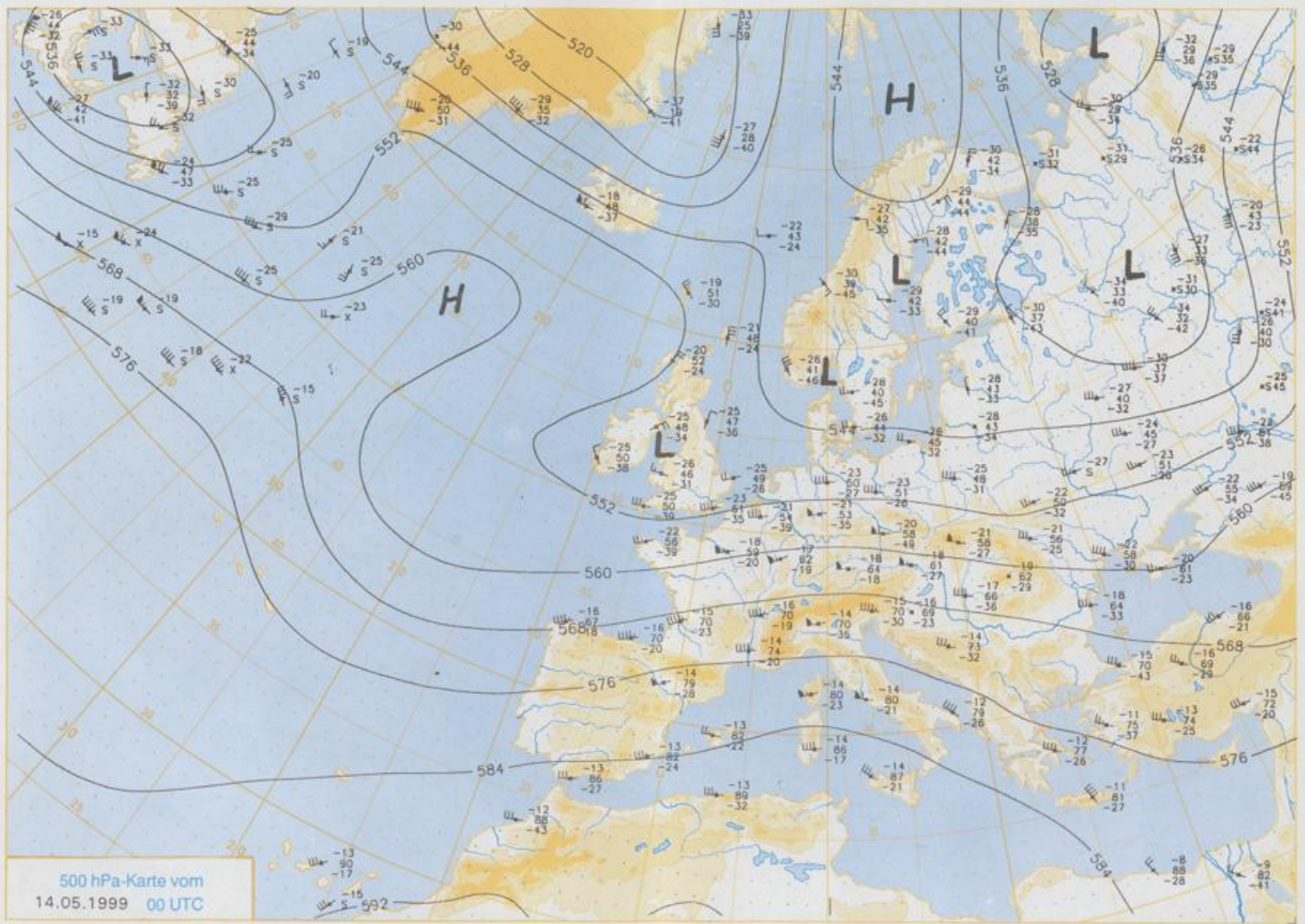
Weitere Aussichten für Montag, 17.05.99

Überwiegend stärker bewölkt und vor allem in der Südosthälfte teils schauerartiger Regen. Insgesamt wenig Temperaturänderung.

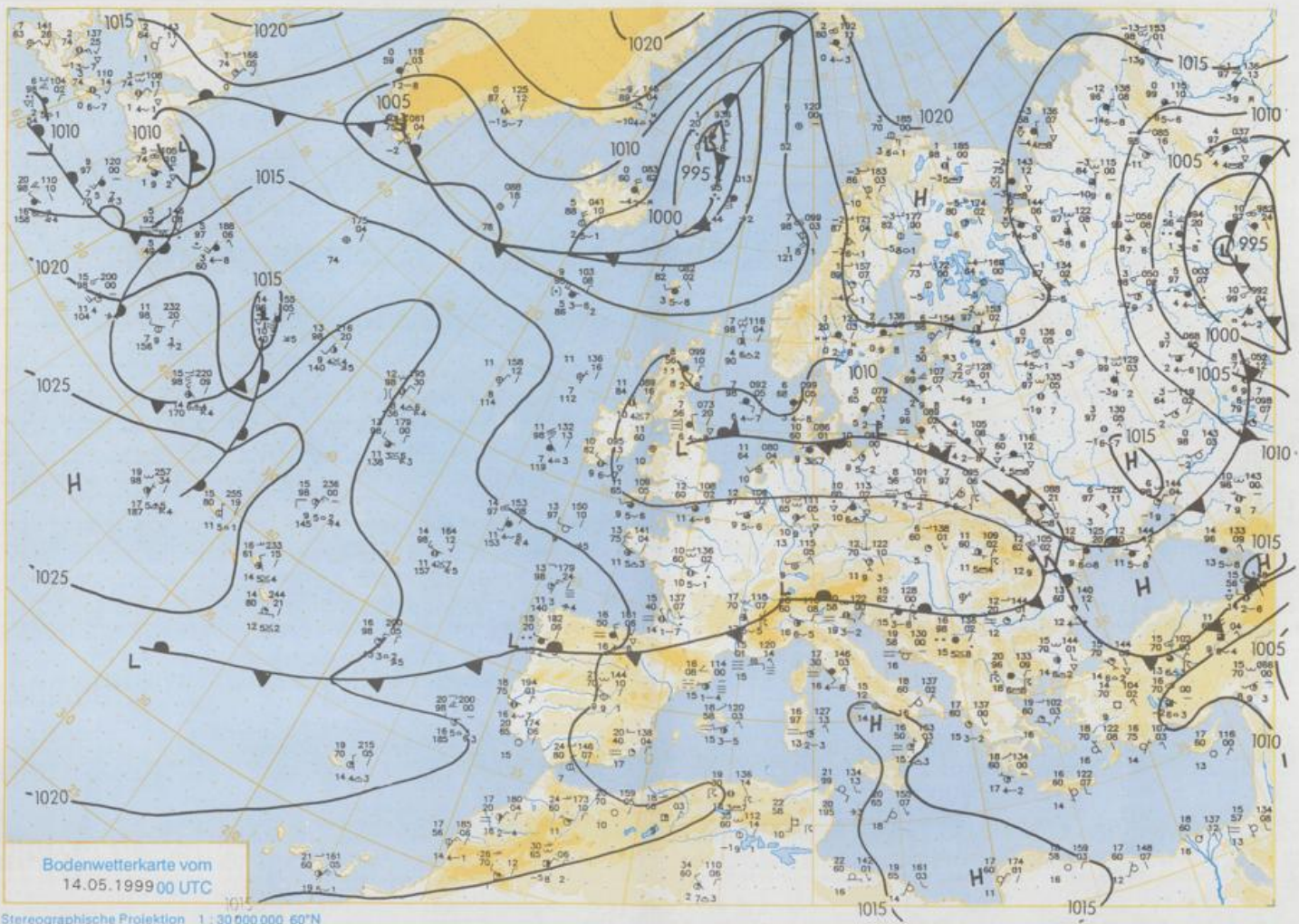


Achtung neue Telefonnummern:

Telefon: (069) 80 62 - 42 83
Telefax: (069) 80 62 - 41 23



Stereographische Projektion 1 : 30 000 000 60°N



Wettermeldungen von Freitag, dem 14. Mai 1999 06 UTC

Station	Bar.- höhe (m)	Luftdr. red.NN (hPa)	Wetter	Deutschland										Extremwerte der Lufttemperatur				
				Wind km/h	Temperatur (Grad C)				Nacht 5 cm	Sonne Vort. Std.	RR 24h mm	Schnee höhe cm	in der Dekade vom 11.05. bis 20.05.					
					Luft 2 m	Tau- punkt	Max Vortag	Mittel Min					seit	in Dekade	Trmax Datum	Tmin Datum		
Heigoländ	8	1007.7	stark bew.	SW	11	10.7	10.5	12.5	11.0	9.8	8	5.8	0	1952	21.0	15.05.1992	2.7	17.05.1963
List / Sylt	29	1008.5	stark bew.	NNE	18	7.3	5.9	11.4	9.5	7.3	7	0.6	0.7	1937	24.8	12.05.1971	1.3	18.05.1941
Leck	17	1008.5	stark bew.	N	7	8.1	7.1	13.1	10.5	8.1	8	1.7	5	1974	26.2	15.05.1992	-2.7	11.05.1978
Husum	37	1007.8	wolkig	NNE	4	10.2	9.2	14.3	11.0	9.1	8	4.5	0.2					
Schleswig	48	1008.3	stark bew.	N	4	9.7	8.7	15.2	11.5	9.3	9	3.3	2	1947	27.4	19.05.1953	-0.5	11.05.1978
Kiel	31	1007.8	stark bew.	WSW	14	10.8	9.7	15.9	11.4	9.8	9	6.5	2	1940	28.5	14.05.1943	-1.4	11.05.1941
Westermarckd.	9	1007.9	Regen	NNE	4	9.2	8.0	13.9	11.0	8.9	9	3.1	2	1948	25.6	17.05.1971	-0.8	12.05.1978
Arkona	42	1008.3	bedeckt	NW	7	7.9	7.2	12.9	9.9	7.6	7	2.8	1	1951	26.4	17.05.1971	-0.8	11.05.1978
Norderney	16	1007.9	wolkig	WSW	14	11.6	10.9	14.2	12.2	11.2	10	5.4	0.0	1947	27.4	14.05.1947	3.0	12.05.1978
Bremerhaven	11	1008.3	leicht bew.	SSW	11	10.5	8.8	15.0	12.3	8.6	7	2.8	1	1949	28.8	15.05.1992	2.0	11.05.1978
Cuxhaven	12	1008.2	stark bew.	S	11	9.9	8.8	14.9	12.0	9.4	6	5.8	2	1946	27.1	16.05.1979	1.3	16.05.1946
Hamburg/Flugh.	15	1008.4	wolkig	SSW	7	10.1	9.5	15.2	11.7	7.3	3	1.2	11	1891	30.4	13.05.1945	-4.8	11.05.1938
Lübeck	15	1008.4	wolkig	WSW	7	8.9	8.3	15.9	11.4	6.5	4	2.0	4	1890	30.4	12.05.1907	-2.0	11.05.1941
Boitenhagen	17	1008.3	leicht bew.	WSW	14	10.0	9.3	14.7	11.0	8.8	8	2.0	9	1951	27.8	17.05.1971	0.1	11.05.1957
Schwerin	68	1008.2	wolkig	W	11	9.2	8.5	15.4	10.6	8.0	6	2.4	5	1947	28.8	14.05.1985	-1.0	11.05.1978
Warnemünde	10	1007.7	Regen	WSW	11	10.6	8.9	13.8	11.5	10.1	9	3.1	4	1951	29.0	17.05.1971	0.0	12.05.1978
Teterow	50	1008.5	Regen	W	11	9.5	8.4	15.0	10.9	7.3	6	2.0	5	1947	29.6	17.05.1971	-3.0	12.05.1978
Berth	7	1007.7	Regen	W	7	9.7	8.4	14.7	10.7	9.2	8	3.5	7	1967	31.7	17.05.1971	-3.6	12.05.1978
Greifswald	6	1007.9	stark bew.	WSW	11	9.8	9.0	14.6	11.4	9.4	8	2.8	8	1951	30.1	17.05.1971	-1.8	12.05.1978
Ueckermünde	7	1008.6	stark bew.	WSW	14	9.5	9.1	14.8	10.8	7.7	7	2.3	7	1951	30.7	17.05.1971	-3.4	12.05.1978
Emden	5	1008.2	leicht bew.	SW	11	10.5	10.5	15.6	11.8	9.5	6	3.3	7	1947	29.4	13.05.1969	0.9	15.05.1977
Oldenburg	20	1009.1	stark bew.	SW	11	9.3	8.2	16.6	12.1	8.4	7	3.0	9					
Bremen/Flugh.	5	1009.7	stark bew.	SSW	7	9.2	8.9	16.5	11.8	6.2	4	1.8	15	1890	30.5	12.05.1907	-2.5	11.05.1938
Soltau	78	1009.4	stark bew.	SSW	7	9.2	8.9	15.1	11.0	7.6	6	1.9	25	1948	29.5	13.05.1969	-2.3	11.05.1978
Boizenburg	46	1009.0	leicht bew.	WSW	11	9.7	9.5	15.6	11.0	8.8	8	1.6	6	1951	28.8	20.05.1993	-0.6	12.05.1978
Lüchow	18	1009.2	wolkig	WSW	7	10.2	9.9	14.8	11.0	9.3	9	2.5	6	1955	29.7	14.05.1969	-3.3	11.05.1978
Seehausen/Alt.	23	1008.9	Schauer	W	7	10.0	9.1	15.5	11.6	9.6	9	3.2	6					
Mernitz	85	1009.0	wolkig	W	7	9.8	8.6	14.8	11.4	8.6	8	2.2	4	1951	30.6	17.05.1971	-3.7	12.05.1978
Neuruppin	39	1009.2	stark bew.	SW	4	10.2	9.8	16.3	11.0	9.7	8	3.3	3	1958	30.4	17.05.1971	-2.3	11.05.1978
Neubrandenburg	80	1008.6	stark bew.	WSW	11	9.1	8.1	14.4	11.1	7.3	7	2.2	6					
Angermünde	55	1009.0	Regen	SW	4	9.8	9.6	15.9	11.9	9.4	9	4.8	0.5	1951	33.5	18.05.1971	-5.1	12.05.1978
Lingen	26	1009.4	wolkig	SW	4	9.9	9.6	16.0	12.0	8.8	8	2.0	9	1951	31.1	15.05.1992	-0.8	11.05.1953
Münst.-Osn./Flugh.	53	1009.7	stark bew.	S	4	10.2	9.2	16.2	11.9	8.6	6	2.2	2					
Osnabrück	97	1009.5	stark bew.	SSW	11	10.7	9.2	15.3	10.8	8.9	6	0.9	3	1952	29.3	13.05.1969	0.1	11.05.1953
Diepholz	43	1009.4	stark bew.	SSW	7	10.1	9.9	15.7	11.8	6.7	3	1.4	4	1952	30.0	15.05.1992	-1.0	15.05.1995
Bad Salzungen	139	1009.8	stark bew.	SW	4	9.6	8.5	15.9	11.5	8.2	7	2.1	3	1935	30.7	13.05.1969	-1.5	11.05.1938
Hannover/Flugh.	59	1009.3	stark bew.	still										1936	30.3	14.05.1943	-2.2	11.05.1978
Braunschweig	88	1009.8	stark bew.	SW	7	9.9	8.8	16.4	11.7	7.5	5	3.0	4	1891	31.8	12.05.1907	-1.8	11.05.1978
Gardelegen	48	1009.3	wolkig	SSW	4	9.8	8.7	16.2	12.3	8.0	7	1.8	2	1947	31.0	17.05.1971	-3.7	12.05.1978
Magdeburg	85	1009.8	stark bew.	SW	4	10.7	8.8	17.7	12.2	8.7	7	5.8	0.9	1947	30.7	14.05.1969	-2.8	11.05.1978
Potsdam	100	1009.8	wolkig	W	11	10.2	9.2	17.2	12.0	8.7	8	5.1	2	1893	32.5	18.05.1971	-2.6	11.05.1978
Berlin-Temp.	49	1009.7	stark bew.	SW	7	10.7	9.5	17.4	13.0	9.3	8	5.8	2	1876	32.4	19.05.1888	-1.6	11.05.1978
Lindenberg	104	1009.7	stark bew.	W	7	9.7	8.4	16.9	11.2	7.9	6	6.0	3	1947	33.3	18.05.1971	-2.4	12.05.1978
Manschnow	16	1008.9	Regen	W	4	9.9	9.0	17.5	10.6	8.5	7	5.7	0.9					
Düsseldorf/Flugh.	41	1010.7	stark bew.	SW	11	11.3	9.8	17.4	13.1	9.8	8	2.6	2	1970	31.7	12.05.1998	1.1	19.05.1995
Bocholt	24	1009.6	wolkig	WSW	11	10.0	8.5	16.2	12.2	8.6	7	2.1	0.3	1947	32.3	11.05.1998	-3.1	11.05.1953
Essen	161	1011.1	stark bew.	SW	11	10.5	8.9	16.3	12.1	9.3	7	1.4	0.3	1935	30.3	12.05.1998	-1.4	16.05.1941
Lüdenscheid	392	1010.3	stark bew.	W	7	8.8	7.9	15.2	11.0	8.2	6	5.2	1					
Kahler Asten	859	-	Regen	WSW	14	6.4	5.3	13.2	7.7	5.3	3	5.9	0.0	1955	25.5	12.05.1998	-3.1	11.05.1978
Bad Lippspringe	158	1010.2	Regen	E	4	9.3	8.8	16.4	11.8	7.6	6	2.6	2	1951	30.1	13.05.1969	-1.6	11.05.1953
Kassel	233	1009.9	stark bew.	SSW	7	9.3	8.5	18.7	12.6	8.2	6	8.5	0	1951	30.0	14.05.1969	-0.8	11.05.1953
Göttingen	171	1010.0	stark bew.	W	4	9.4	8.4	18.1	12.8	8.1	7	6.3	0.0	1947	30.3	13.05.1969	-2.6	12.05.1951
Leinefelde	356	1009.9	wolkig	ENE	4	9.3	7.9	16.8	11.6	8.1	6	6.8	0.0	1957	28.7	13.05.1969	-2.4	12.05.1978
Brooklage	610	1009.8	wolkig	W	4	7.3	6.5	12.8	9.0	4.6	1	3.6	4	1936	28.1	19.05.1953	-3.9	11.05.1978
Artern	166	1010.6	wolkig	W	29	3.6	3.6	7.5	4.3	3.0	3	1.3	2	1951	22.3	14.05.1969	-8.7	11.05.1978
Leipzig/Flugh.	149	1010.0	stark bew.	W	4	10.1	9.6	19.2	13.1	9.3	7	7.0	0.3	1954	30.6	17.05.1971	-1.9	11.05.1978
Wittenberg	106	1009.7	stark bew.	WSW	7	11.0	9.6	17.2	12.9	10.0	9	5.6	0.6	1951	30.6	17.05.1971	-2.6	11.05.1978
Oschatz	152	1010.0	stark bew.	WSW	7	10.4	9.9	17.8	12.0	7.6	6	5.4	3	1951	30.9	20.05.1993	-2.4	11.05.1978
Dresden/Flugh.	232	1010.2	stark bew.	still										1917	31.7	13.05.1945	-3.4	11.05.1978
Doberlug-Kir.	100	1010.1	wolkig	S	4	10.1	9.7	17.5	12.8	9.5	9	6.2	2	1951	31.4	18.05.1971	-2.5	20.05.1952
Cottbus	70	1009.7	stark bew.	WNW	4	10.3	9.8	16.9	12.3	8.1	5	5.5	2	1951	33.3	18.05.1971	-2.9	11.05.1978
Görlitz	240	1009.6	Schauer	WSW	7	10.0	9.3	18.2	12.0	7.0	5	5.5	6	1951	30.0	18.05.1971	-2.6	11.05.1978
Aachen	205	1010.6	stark bew.	SSW	7	11.0	8.2	17.0	13.0	10.3	8	5.7	0.0	1891	32.1	13.05.1969	-1.0	12.05.1941
Nürburg-Barw.	486	1011.1	stark bew.	W	7	8.7	7.5	14.6	11.4	8.2	6	8.0	0.0					
Köln-Bonn/Flugh.	100	1010.5	stark bew.	SSW	4	1												