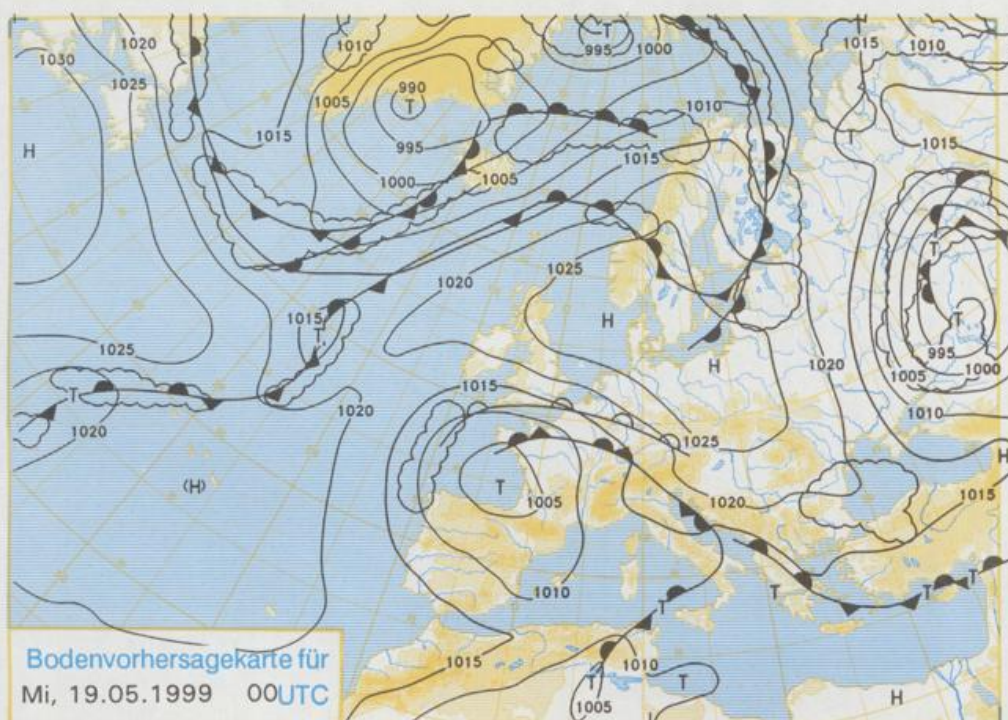


Stereographische Projektion 1 : 60 000 000 60°N



Deutschland-Vorhersage für Dienstag, 18.05.99

Am Dienstag wird der Süden und Südwesten Deutschlands von Störungen der südwesteuropäischen Tiefdruckgebiete gestreift, während das übrige Vorhersagegebiet unter dem Einfluß eines Hochs über der Nordsee liegt.

Die Tiefstwerte der Temperatur in der Nacht zu Dienstag liegen zwischen 3 und 10°C, wobei es im Südwesten am wärmsten ist.

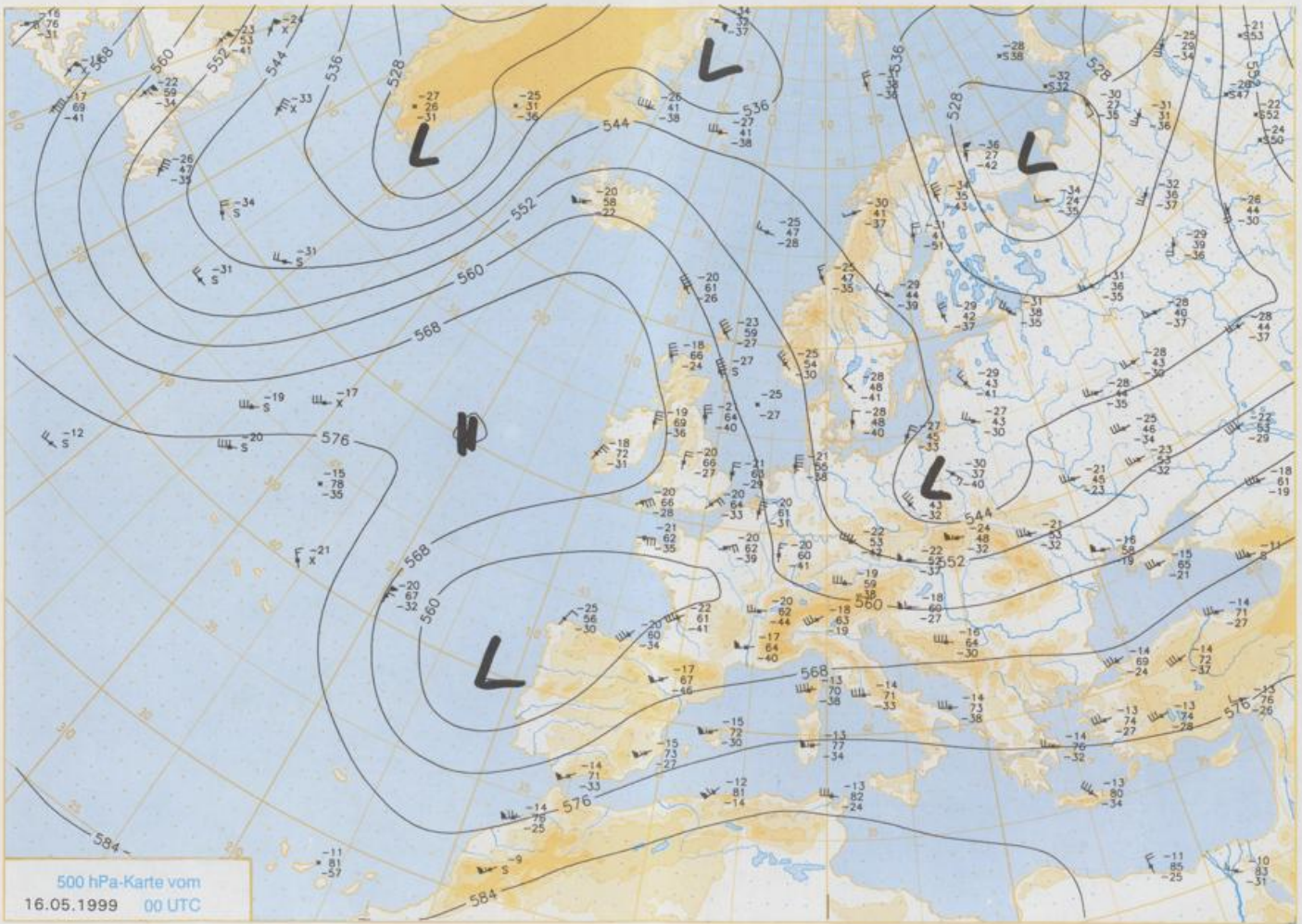
Im Norden und in der Mitte ist es meist heiter, örtlich auch wolkeig, aber niederschlagsfrei. Im südlichen Drittel überwiegt stärkere Bewölkung mit zeitweisen, teils schauerartigen Regenfällen. Der Ostwind ist nur gebietsweise schwach, überwiegend aber mäßig bis frisch, teilweise auch stark. Die Tageshöchsttemperaturen liegen meist zwischen 15 und 19°C, in der Westhälfte werden zum Teil auch 20 bis 22°C erreicht.

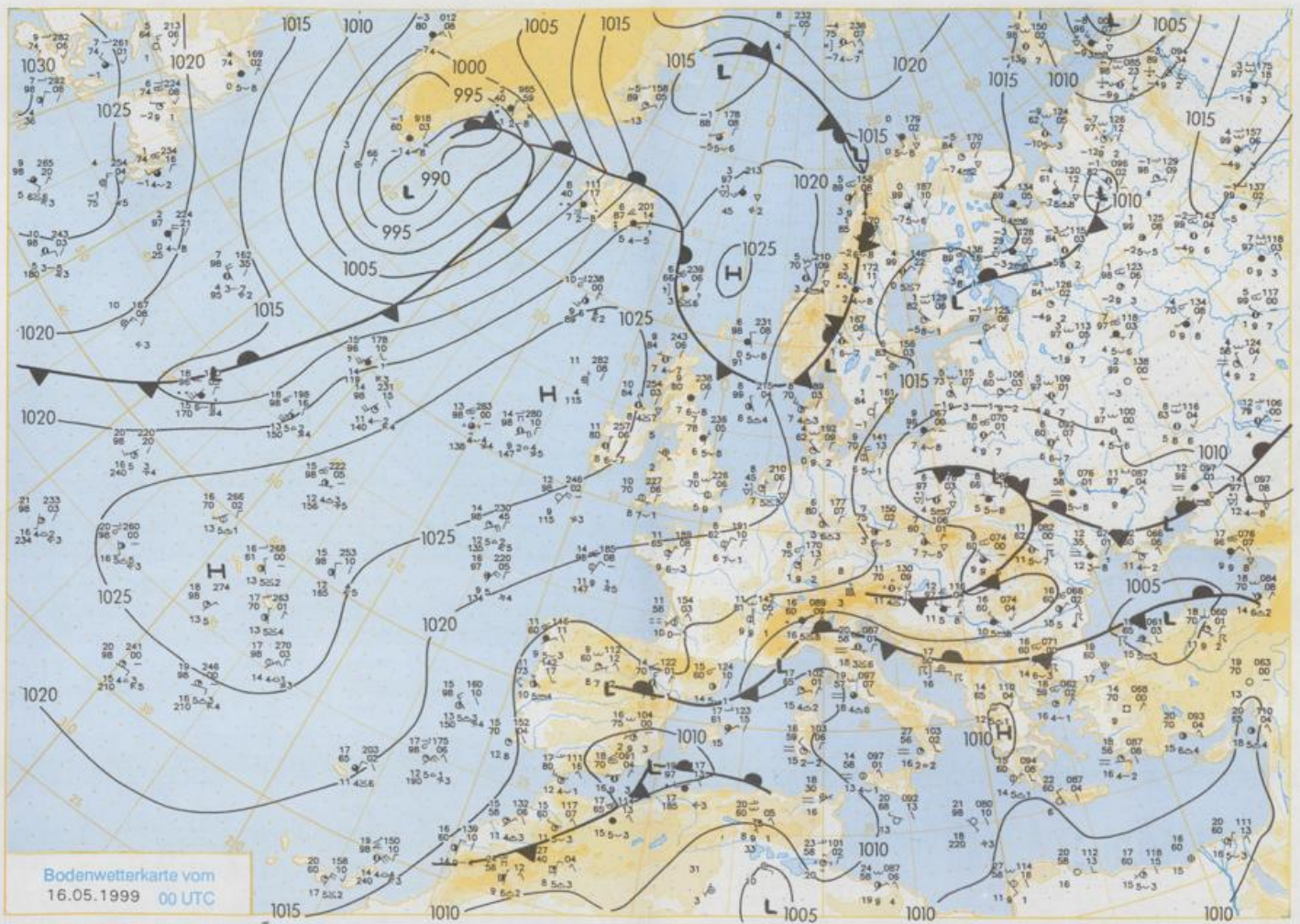
Weitere Aussichten für Mittwoch, 19.05.99

Wenig Wetteränderung bei steigenden Temperaturen.

Achtung neue Telefonnummern:

Telefon: (069) 80 62 - 42 83
Telefax: (069) 80 62 - 41 23





Stereographische Projektion 1 : 30 000 000 60°N

Wettermeldungen von Sonntag, dem 16. Mai 1999 06 UTC

Station	Bar.-höhe (m)	Luftdr. red.NN (hPa)	Wetter	Wind km/h	Deutschland (Grad C)					Sonne Vort. Std.	RR 24h mm	Schnee höhe cm	Extremwerte der Lufttemperatur			
					Luft 2m	Taufpunkt	Max Vortag	Mittel 2m	Nacht 5 cm				in der Dekade vom 11.05. bis 20.05.		Tmin Datum	
													Tmax Datum	Tmax Datum		
Heigoland	8	1020.3	leicht bew.	NNW 14	9.2	5.5	10.7	9.0	8.4	5	9.6	0.3	1952	21.015.05.1992	2.7	17.05.1963
List / Sylt	29	1019.9	leicht bew.	NW 11	8.7	5.0	12.3	9.5	5.6	3	3.4	.	1937	24.812.05.1971	1.3	16.05.1941
Leck	17	1020.3	leicht bew.	SSW 4	4.6	4.6	11.8	9.0	0.3	-1	1.8	.	1974	26.215.05.1992	-2.7	11.05.1978
Husum	37	1019.8	leicht bew.	NNW 11	6.1	4.9	11.3	6.8	0.9	-3	1.5	.				
Schleswig	48	1020.3	leicht bew.	NNW 11	6.8	4.3	12.4	8.0	2.5	0	4.1	.	1947	27.419.05.1953	-0.5	11.05.1978
Kiel	31	1019.5	leicht bew.	NW 11	8.1	6.6	11.9	8.8	4.3	2	4.0	.	1940	28.514.05.1943	-1.4	11.05.1941
Westermarckd.	9	1018.7	stark bew.	NNW 18	8.5	5.3	10.1	8.8	8.2	8	2.3	0.0	1948	25.617.05.1971	-0.8	12.05.1978
Arkona	42	1018.1	leicht bew.	N 14	8.1	2.4	7.3	6.8	6.5	5	.	1	1951	26.417.05.1971	0.8	11.05.1978
Norderney	16	1020.7	leicht bew.	N 14	9.0	5.6	10.5	9.5	8.6	8	10.5	.	1947	27.414.05.1947	3.0	12.05.1978
Bremerhaven	11	1020.0	wolkig	E 4	9.0	2.9	10.8	9.5	8.4	2	3.4	0.4	1949	28.815.05.1992	2.0	11.05.1978
Cuxhaven	12	1020.1	leicht bew.	NE 11	8.8	4.2	10.6	10.0	8.1	6	4.3	0.0	1946	27.116.05.1979	1.3	16.05.1946
Hamburg/Flugh.	15	1020.0	stark bew.	still	6.8	3.5	11.0	7.2	5.4	4	2.4	.	1891	30.413.05.1945	-4.8	11.05.1938
Lübeck	15	1019.1	stark bew.	NW 7	7.5	5.1	11.7	7.2	6.6	6	1.2	0.0	1890	30.412.05.1907	-2.0	11.05.1941
Boitenhagen	17	1018.9	stark bew.	NW 18	8.2	5.5	9.8	8.3	8.0	8	0.1	0.9	1951	27.817.05.1971	0.1	11.05.1957
Schwerin	68	1018.5	stark bew.	NNW 11	8.4	5.5	9.3	7.5	6.8	5	.	2	1947	28.814.05.1985	-1.0	11.05.1978
Warnemünde	10	1018.0	stark bew.	N 18	8.8	5.8	9.3	8.8	8.3	8	0.1	0.0	1951	29.017.05.1971	0.0	12.05.1978
Teterow	50	1018.1	stark bew.	NNW 7	6.7	5.7	8.7	7.6	4.0	1	1.1	0.0	1947	29.617.05.1971	-3.0	12.05.1978
Barth	7	1017.9	leicht bew.	NNW 11	9.2	3.7	8.2	8.4	6.8	5	0.2	0.0	1967	31.717.05.1971	-3.6	12.05.1978
Greifswald	6	1017.3	leicht bew.	N 14	8.1	3.6	7.9	8.1	4.5	1	.	0.8	1951	30.117.05.1971	-1.8	12.05.1978
Ueckermünde	7	1016.8	wolkenlos	N 18	9.3	3.6	8.1	8.2	7.9	6	0.3	9	1951	30.717.05.1971	-3.4	12.05.1978
Emden	5	1020.9	leicht bew.	NW 4	7.0	6.9	11.6	7.6	3.7	1	8.3	0.0	1947	29.413.05.1969	0.9	15.05.1977
Oldenburg	20	1020.8	leicht bew.	NNW 4	7.4	5.4	11.1	8.1	5.8	5	3.7	0.0				
Bremen/Flugh.	5	1020.3	wolkig	WSW 4	2.7	2.4	11.6	8.6	1.0	0	2.7	0.7	1890	30.512.05.1907	-2.5	11.05.1938
Soi tau	78	1020.1	stark bew.	NNW 4	6.3	3.9	12.7	8.6	3.9	3	4.9	0.0	1948	29.513.05.1969	-2.3	11.05.1978
Boizenburg	46	1019.7	bedeckt	NW 4	7.3	4.6	11.7	7.9	5.2	3	2.9	0.0	1951	28.820.05.1993	-0.6	12.05.1978
Lüchow	18	1019.2	stark bew.	NW 7	7.5	4.6	10.4	7.9	7.0	7	3.2	0.0	1955	29.714.05.1969	-3.3	11.05.1978
Seehausen/Altm.	23	1018.3	stark bew.	NW 14	7.7	4.5	9.9	7.9	6.3	6	3.3	0.0				
Marnitz	85	1018.5	stark bew.	NW 11	7.7	4.8	9.4	7.2	5.2	3	0.8	2	1951	30.617.05.1971	-3.7	12.05.1978
Neuruppin	39	1017.6	leicht bew.	NNW 11	7.2	5.6	10.1	7.7	5.8	4	1.8	0.1	1958	30.417.05.1971	-2.3	11.05.1978
Neubrandenburg	80	1017.6	leicht bew.	NNW 11	7.3	5.4	8.8	7.2	4.6	4	1.4	0.0				
Angermünde	55	1016.2	wolkenlos	NNW 22	8.1	4.4	9.9	7.7	5.7	4	2.4	0.4	1951	33.518.05.1971	-5.1	12.05.1978
Lingen	26	1021.1	leicht bew.	NNW 7	5.0	4.6	13.7	9.5	2.8	2	7.8	.	1951	31.115.05.1992	-0.8	11.05.1953
Münst.-Osn./Flugh.	53	1020.6	wolkig	NNW 7	5.6	4.5	13.8	9.2	3.6	1	6.4	0.0				
Osnabrück	97	1020.6	wolkig	N 4	6.1	5.8	13.2	8.4	4.5	2	4.0	0.0	1952	30.015.05.1992	-1.0	15.05.1995
Diepholz	43	1020.5	stark bew.	NW 4	6.5	4.4	11.9	8.0	3.3	1	2.4	.	1935	30.713.05.1969	-1.5	11.05.1938
Bad Salzungen	139	1020.6	stark bew.	S 4	4.3	3.4	11.9	8.0	3.3	1	2.4	.	1936	30.314.05.1943	-2.2	11.05.1978
Hannover/Flugh.	59	1019.9	bedeckt	WNW 7	6.8	4.4	12.0	7.8	4.4	1	4.7	0.0	1891	31.812.05.1907	-1.8	11.05.1978
Braunschweig	88	1020.0	bedeckt	NNW 7	8.2	3.8	11.0	8.4	6.9	6	5.0	0.0	1947	31.017.05.1971	-3.7	12.05.1978
Gardelegen	48	1018.9	stark bew.	NW 7	7.8	4.6	11.9	8.4	6.9	5	5.1	0.0	1947	30.714.05.1969	-2.8	11.05.1978
Magdeburg	85	1019.0	stark bew.	NW 7	8.2	3.8	11.0	8.4	6.9	6	5.0	0.0	1947	31.017.05.1971	-3.7	12.05.1978
Poisdam	100	1017.3	leicht bew.	NW 14	7.0	5.2	10.1	7.6	6.0	5	1.9	1	1893	32.518.05.1971	-2.6	11.05.1978
Berlin-Temp.	49	1017.3	leicht bew.	NNW 14	8.2	5.0	9.8	8.0	6.3	4	1.0	0.4	1876	32.419.05.1888	-1.6	11.05.1978
Lindenberg	104	1016.0	wolkenlos	NNW 11	7.8	4.6	10.8	7.8	6.3	5	3.2	2	1947	33.318.05.1971	-2.4	12.05.1978
Menschnow	16	1014.9	leicht bew.	NNW 22	8.2	5.3	11.4	8.1	6.3	6	3.3	0.2				
Düsseldorf/Flugh.	41	1021.0	leicht bew.	still	6.0	4.9	15.8	10.0	2.3	1	5.7	.	1970	31.712.05.1998	1.1	19.05.1995
Bocholt	24	1020.9	leicht bew.	N 4	4.6	3.6	14.0	9.5	2.5	-0	7.8	.	1947	32.311.05.1998	-3.1	11.05.1953
Essen	161	1021.7	leicht bew.	NNE 7	6.7	4.3	13.0	9.4	4.2	2	5.7	0.1	1935	30.312.05.1998	-1.4	16.05.1941
Lüdenscheid	392	1020.8	wolkig	ENE 4	2.6	1.8	10.5	7.2	2.9	-0	3.7	0.0				
Kehler Asten	859	-	leicht bew.	N 11	1.9	1.4	6.7	3.4	0.4	-1	2.6	0.3	1955	25.512.05.1998	-3.1	11.05.1978
Bad Lippspringe	158	1020.8	stark bew.	W 4	4.7	4.3	12.5	8.3	2.5	1	3.0	.	1951	30.113.05.1969	-1.6	11.05.1953
Kassel	233	1019.6	stark bew.	N 7	7.1	4.2	12.0	8.5	6.4	5	2.7	.	1951	30.014.05.1969	-0.8	11.05.1953
Göttingen	171	1019.7	stark bew.	NW 7	7.5	5.0	11.6	8.5	7.0	7	3.9	0.0	1947	30.313.05.1969	-2.6	12.05.1951
Leinefelde	356	1019.5	stark bew.	N 11	5.8	4.3	10.1	7.3	5.2	4	3.6	0.0	1957	28.713.05.1969	-2.4	12.05.1978
Braunlage	610	1019.4	stark bew.	NNW 11	3.9	1.1	7.5	4.6	3.0	2	4.5	0.1	1936	28.119.05.1953	-3.9	11.05.1978
Brocken	1153	-	Schn.Gries.	NNW 22	-0.9	-1.1	2.7	-0.4	-1.2	-1	1.1	0.6	1951	22.314.05.1969	-8.7	11.05.1978
Artern	166	1019.2	stark bew.	NW 7	7.9	4.9	12.9	9.6	7.4	6	4.9	0.0	1954	30.617.05.1971	-1.9	11.05.1978
Leipzig/Flugh.	149	1018.4	stark bew.	NW 22	7.7	5.0	11.8	7.7	5.1	4	5.4	.	1951	30.617.05.1971	-2.6	11.05.1978
Wittenberg	106	1017.3	leicht bew.	NNW 11	8.3	4.8	11.6	8.4	6.4	6	3.2	0.0	1951	30.920.05.1993	-2.4	11.05.1978
Oschatz	152	1017.5	stark bew.	NW 18	7.5	5.8	12.1	8.8	6.4	5	4.9	0.1				
Dresden/Flugh.	232	1017.0	stark bew.	NW 18	6.5	4.7	10.9	7.9	6.0	6	2.1	0.7	1917	31.713.05.1945	-3.4	11.05.1978
Doberlug-Kir.	100	1016.9	wolkig	NW 18	7.8	7.1	12.0	9.0	7.0	7	3.5	0.0	1951	31.418.05.1971	-2.5	20.05.1952
Cottbus	70	1015.6	leicht bew.	NW 11	8.4	4.4	12.6	8.8	7.3	7	3.3	1	1951	33.318.05.1971	-2.9	11.05.1978
Görlitz	240	1014.4	stark bew.	NW 22	6.4	4.1	11.7	8.3	5.9	6	3.3	1	1951	30.018.05.1971	-2.6	11.05.1978
Aachen	205	1021.1	wolkenlos	N 4	5.0	4.3	13.5	10.2	4.2	3	2.9	0.2	1891	32.113.05.1969	-1.0	12.05.1941
Nürburg-Berw.	486	1020.5	leicht bew.	still	3.8	2.9	11.5	7.7	2.0	-1	7.2	0.1				
Köln-Bonn/Flugh.	100	1020.6	leicht bew.	NE 4	4.5	4.5	16.2	11.4	1.1	-0	6.2	0.0	1958	31.613.05.1969	-1.2	14.05.1976
Bendorf	129	1020.4	wolkenlos	still	4.9	4.7	16.6	10.8	3.6	0	5.3	0.5	1951	31.911.05.1998	0.9	12.05.1955
Bad Marienberg	555	1020.2	leicht bew.	NE 14	4.9	2.2	11.2	7.6	1.8	-1	7.6	0.3	1963	27.012.05.1998	-0.3	20.05.1965
Gießen	195	1020.4	leicht bew.	NW 4	5.5	3.9	16.7	11.3	3.9	2	7.7	0.4	1939	31.419.05.1953	-2.4	13.05.1941