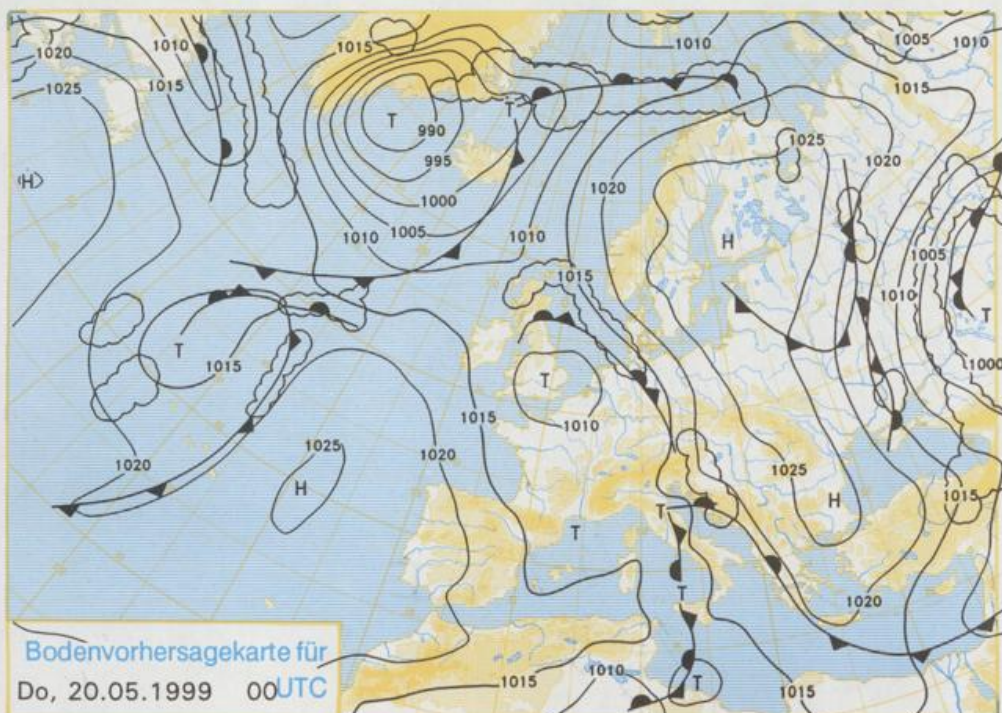


### Deutschland-Vorhersage für Mittwoch, 19.05.99

Während die östlichen Teile Deutschland noch im Einflußbereich einer von Südkandinavien zur Ägäis verlaufenden Hochdruckzone liegen, macht sich im Westen die Okklusion eines von der Biskaya nach Südengland ziehenden Tiefs bemerkbar.

Im Norden und Osten des Landes ist es den ganzen Tag über sonnig und trocken. Im Westen und Süden kommen bereits in den Morgenstunden Wolken auf und vor allem am Nachmittag und am Abend gibt es örtliche Schauer, vereinzelt auch Gewitter. Die Frühtemperaturen bewegen sich zwischen 5°C im Nordosten und 12°C am Oberrhein, die Höchstwerte zwischen 18°C an der See und 20 bis 25°C im Binnenland. Es weht ein im Nordosten böiger, sonst schwacher bis mäßiger Südostwind.

Stereographische Projektion 1 : 60 000 000 60°N

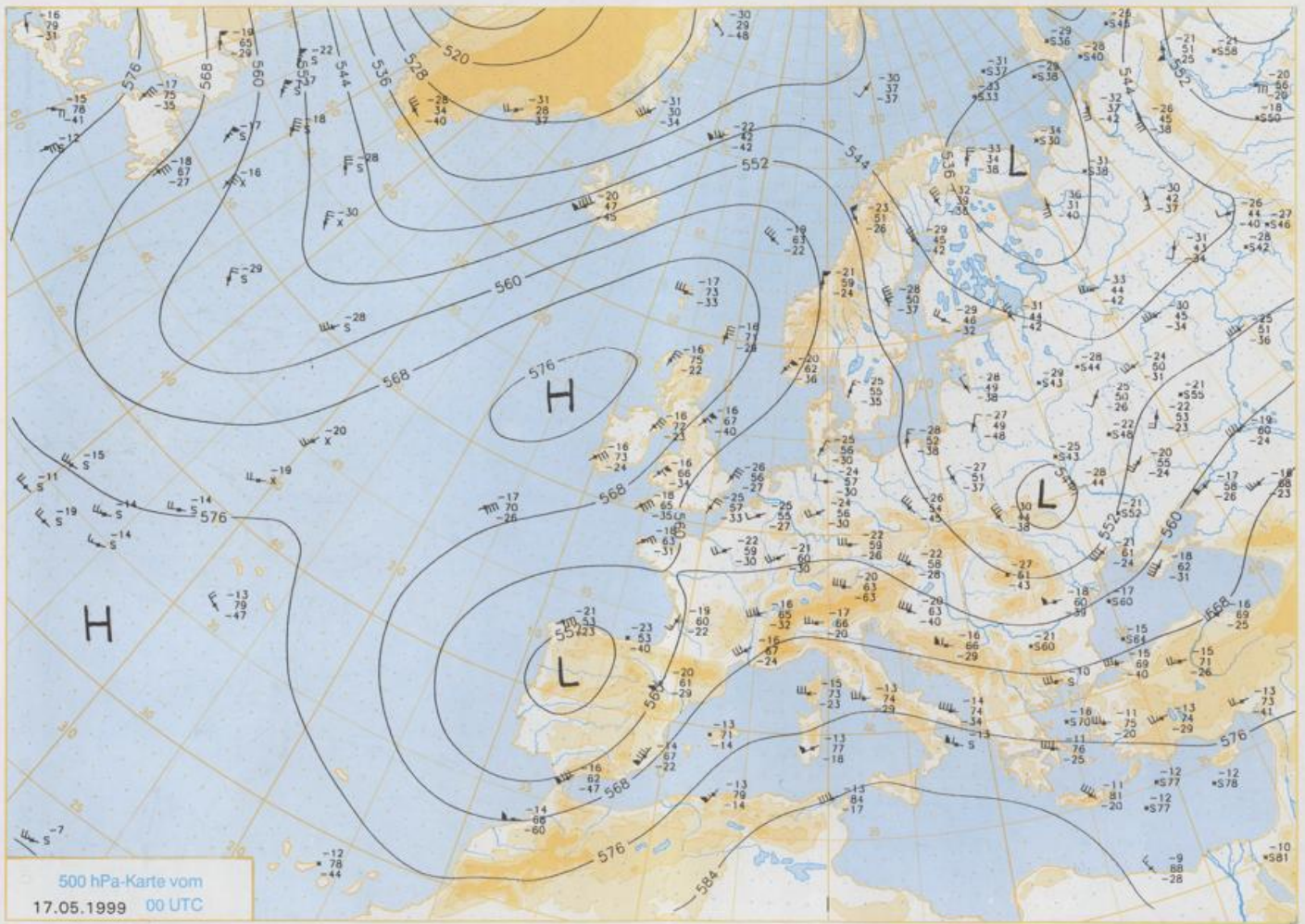


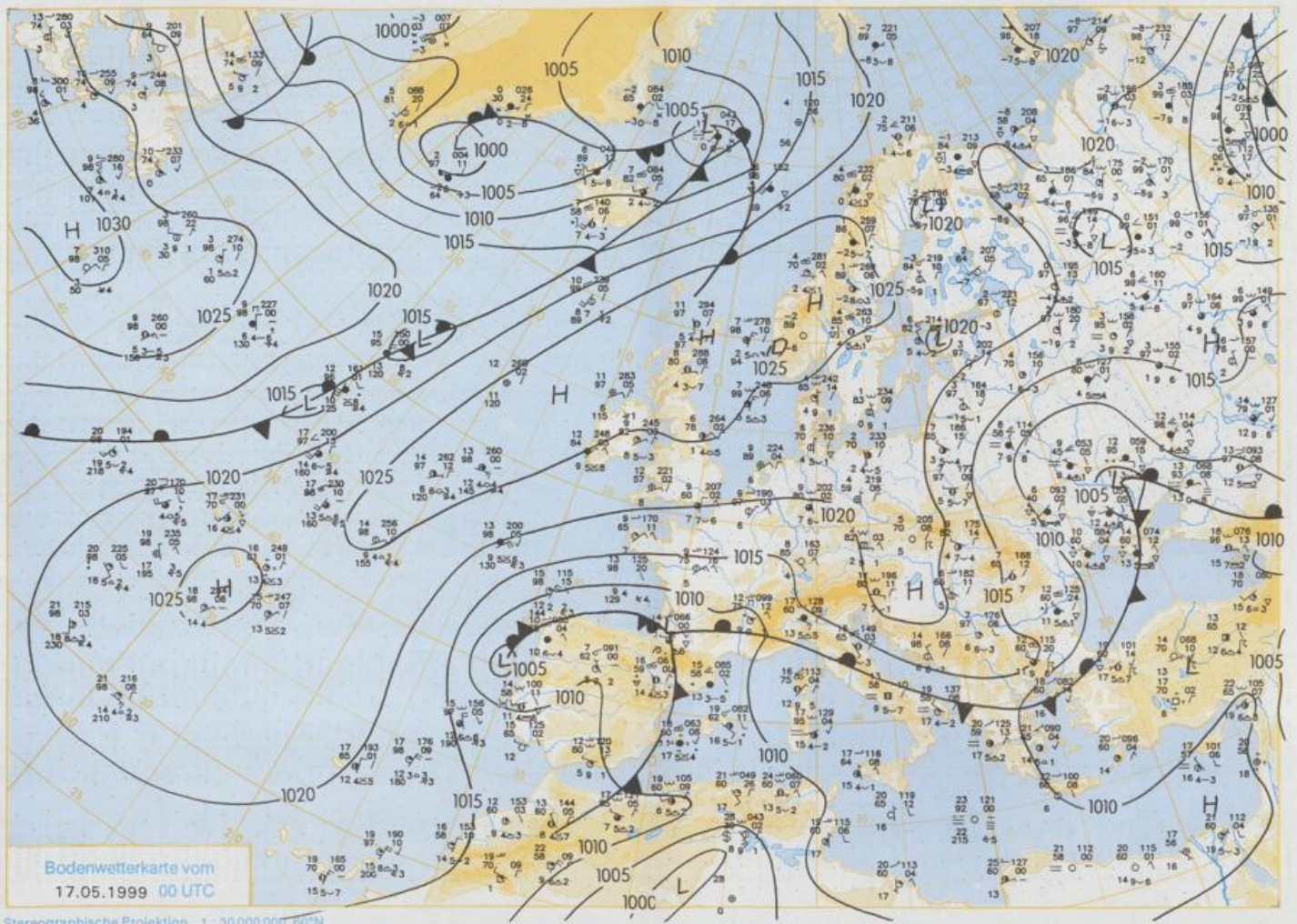
### Weitere Aussichten für Donnerstag, 20.05.99

Vor allem im Westen und Süden wieder einzelne Schauer, sonst heiter bis wolbig. Wenig geänderte Temperaturen.

Achtung neue Telefonnummern:

Telefon: (069) 80 62 - 42 83  
Telefax: (069) 80 62 - 41 23





Stereographische Projektion 1 : 30 000 000 50°N

Wettermeldungen von Montag, dem 17. Mai 1999 06 UTC

Deutschland

Station	Bar.-höhe (m)	Luftdr. red.NN (hPa)	Wetter	Wind km/h	Temperaturen (Grad C)			Nacht 2 m	Sonne Vort. Std.	RR 24h mm	Schnee höhe cm	Extremwerte der Lufttemperatur der Dekade vom 11.05. bis 20.05.					
					Luft 2 m	Tau-Max	Mittel Grad C					in Tmax Datum	Tmin Datum	seit	Datum		
Heigoland	8	1024.3	leicht bew.	ENE	22	10.6	7.9	11.8	10.0	9.2	6	13.0	1952	21.01.05.1992	2.7	17.05.1993	
List / Sylt	29	1025.3	leicht bew.	NE	18	8.6	5.5	12.1	8.8	6.4	4	12.7	1937	24.812.05.1971	1.3	16.05.1941	
Leck	17	1025.5	leicht bew.	NNE	11	8.5	6.5	13.3	9.5	3.1	0	10.2	1974	26.215.05.1992	-2.7	11.05.1978	
Husum	37	1025.1	wolkig	E	7	8.1	7.2	13.2	9.0	3.5	-1	8.8					
Schleswig	48	1025.6	wolkig	E	7	9.0	6.5	13.1	9.8	3.8	-0	6.2	0.0	1947	27.419.05.1953	-0.5	11.05.1978
Kiel	31	1025.5	leicht bew.	NE	7	10.8	10.1	13.4	8.2	3.5	1	5.5	1940	28.514.05.1943	-1.4	11.05.1941	
Westermarckd.	9	1024.9	leicht bew.	ENE	4	9.9	5.7	11.5	8.3	5.8	4	9.5	1948	25.617.05.1971	-0.8	12.05.1978	
Arkona	42	1025.4	leicht bew.	N	18	9.4	5.1	12.1	8.6	6.6	4	14.9	1951	26.417.05.1971	0.8	11.05.1978	
Norderney	16	1023.7	wolkenlos	E	14	10.8	7.6	11.2	9.7	8.4	7	12.9	1947	27.414.05.1947	3.0	12.05.1978	
Bremerhaven	11	1023.9	stark bew.	E	14	9.2	5.0	12.3	10.2	7.1	6	9.8	1949	28.815.05.1992	2.0	11.05.1978	
Cuxhaven	12	1024.1	stark bew.	E	25	10.6	3.4	12.2	10.0	8.8	7	14.1	1946	27.116.05.1979	1.3	16.05.1946	
Hamburg/Flugh.	15	1024.5	wolkig	ESE	7	9.5	4.0	14.2	10.4	7.7	7	4.8	1891	30.413.05.1945	-4.8	11.05.1938	
Lübeck	15	1024.6	leicht bew.	E	7	7.9	5.1	14.7	10.2	5.7	3	4.8	1890	30.412.05.1907	-2.0	11.05.1941	
Boltenhagen	17	1025.0	wolkenlos	E	7	9.7	6.0	12.3	9.6	7.8	5	5.9	1951	27.817.05.1971	0.1	11.05.1957	
Schwerin	68	1024.5	wolkenlos	E	4	9.0	4.2	13.4	9.4	5.8	1	3.8	1947	28.814.05.1985	-1.0	11.05.1978	
Warnemünde	10	1024.8	leicht bew.	SE	7	8.4	5.4	11.5	9.2	5.0	3	1.5	0.0	1951	29.017.05.1971	0.0	12.05.1978
Teterow	50	1025.2	stark bew.	still		3.4	3.0	14.3	8.6	1.4	-1	4.2	0.0	1947	29.617.05.1971	-3.0	12.05.1978
Barth	7	1024.8	leicht bew.	still		5.9	4.8	13.9	9.4	1.8	0	13.0	1967	31.717.05.1971	-3.6	12.05.1978	
Greifswald	6	1024.8	leicht bew.	still		7.2	3.4	13.1	8.6	1.5	-1	14.4	1951	30.117.05.1971	-1.8	12.05.1978	
Ueckermünde	7	1025.0	leicht bew.	W	4	7.6	5.8	12.5	10.0	1.0	-1	13.6	1951	30.717.05.1971	-3.4	12.05.1978	
Emden	5	1023.3	wolkig	ENE	11	7.9	7.8	13.5	8.9	3.9	1	11.6	1947	29.413.05.1969	0.9	15.05.1977	
Oldenburg	20	1023.9	leicht bew.	E	14	9.3	5.5	13.2	9.5	7.1	6	4.6					
Bremen/Flugh.	5	1023.6	leicht bew.	ESE	14	8.6	3.9	13.8	10.6	5.6	4	4.3	1890	30.512.05.1907	-2.5	11.05.1938	
Soltau	78	1024.3	leicht bew.	ESE	11	7.5	3.0	14.2	9.8	3.1	1	4.2	1948	29.513.05.1969	-2.3	11.05.1978	
Boizenburg	46	1025.0	wolkenlos	E	7	8.0	3.7	14.6	10.0	7.0	4	4.0	0.0	1951	28.820.05.1993	-0.6	12.05.1978
Lüchow	18	1024.6	leicht bew.	E	4	7.7	3.0	13.9	10.0	4.2	2	3.0	0.0	1955	29.714.05.1969	-3.3	11.05.1978
Seehausen/Altm.	23	1024.2	leicht bew.	E	7	8.0	-0.4	13.9	10.2	3.6	2	3.6					
Marnitz	85	1024.9	wolkenlos	ESE	4	5.9	4.3	13.2	8.1	2.0	-1	1.6	3	1951	30.617.05.1971	-3.7	12.05.1978
Neuruppin	39	1024.5	wolkenlos	ENE	11	6.7	-0.6	15.0	10.7	2.7	0	6.2	0.0	1958	30.417.05.1971	-2.3	11.05.1978
Neubrandenburg	80	1024.9	leicht bew.	NE	4	6.1	4.1	13.9	9.3	3.0	-0	13.2					
Angermünde	55	1024.3	wolkenlos	NNE	7	6.2	1.3	14.2	8.9	1.0	-2	13.8	1951	33.518.05.1971	-5.1	12.05.1978	
Lingen	26	1022.0	stark bew.	ENE	11	8.7	6.2	12.6	10.1	7.8	7	4.4	0.0	1951	31.115.05.1992	-0.8	11.05.1953
Münst.-Osn./Flugh.	53	1021.0	stark bew.	ENE	11	9.3	5.2	13.9	9.8	8.4	6	2.6	0.0				
Osnabrück	97	1021.7	stark bew.	ENE	11	8.6	5.5	14.0	10.3	7.7	6	1.1	0.0	1952	29.313.05.1969	0.1	11.05.1953
Dipholz	43	1022.6	stark bew.	E	14	8.7	5.2	13.7	10.6	7.7	7	2.3	0.0	1952	30.015.05.1992	-1.0	15.05.1995
Bad Salzungen	139	1021.7	stark bew.	NE	11	8.7	5.6	13.8	9.3	6.9	6	1.1		1935	30.713.05.1969	-1.5	11.05.1938
Hannover/Flugh.	59	1022.8	leicht bew.	E	18	8.1	3.5	14.0	9.0	5.0	3	4.7		1936	30.314.05.1943	-2.2	11.05.1978
Braunschweig	88	1023.6	leicht bew.	E	14	7.9	1.1	13.7	9.4	4.3	1	3.8		1891	31.812.05.1907	-1.8	11.05.1978
Gardelagen	48	1023.8	leicht bew.	E	7	6.8	-1.8	14.5	10.8	2.9	1	2.0	0.0	1947	31.017.05.1971	-3.7	12.05.1978
Magdeburg	85	1023.7	leicht bew.	ENE	11	7.4	-1.3	14.4	11.0	4.9	1	3.2	0.0	1947	30.714.05.1969	-2.8	11.05.1978
Potsdam	100	1024.1	leicht bew.	E	14	5.8	0.2	15.1	9.9	1.9	-1	7.0		1893	32.518.05.1971	-2.6	11.05.1978
Berlin-Temp.	49	1024.0	leicht bew.	E	14	8.0	-1.6	15.8	10.3	2.5	-4	9.2		1876	32.419.05.1888	-1.6	11.05.1978
Lindenbergl.	104	1023.5	leicht bew.	ENE	14	6.7	0.8	16.1	9.1	4.1	3	11.9		1947	33.318.05.1971	-2.4	12.05.1978
Manschnow	16	1023.6	leicht bew.	E	11	6.7	2.0	15.9	10.2	2.3	-0	12.2					
Düsseld./Flugh.	41	1019.4	leicht bew.	NE	11	9.6	5.5	14.6	10.7	8.9	8	4.3	0.0	1970	31.712.05.1998	1.1	19.05.1995
Bocholt	24	1019.9	stark bew.	NE	14	9.1	5.2	14.2	9.8	7.9	6	6.3		1947	32.311.05.1998	-3.1	11.05.1953
Essen	161	1019.9	wolkig	NE	18	9.2	5.3	12.7	10.0	8.3	8	3.4	0.0	1935	30.312.05.1998	-1.4	16.05.1941
Lüdenscheid	392	1018.9	leicht bew.	E	14	7.7	4.3	11.0	7.4	4.9	2	2.1					
Kahler Asten	859	-	leicht bew.	E	18	3.7	2.6	8.3	4.2	2.7	2	2.3	0.0	1955	25.512.05.1998	-3.1	11.05.1978
Bad Lippspringe	158	1021.0	stark bew.	E	29	9.3	3.4	12.4	7.8	6.8	5	0.4		1951	30.113.05.1969	-1.6	11.05.1953
Kassel	233	1020.3	wolkig	NNE	7	8.5	5.3	13.4	9.4	7.5	5	2.7	0.0	1951	30.014.05.1969	-0.8	11.05.1953
Göttingen	171	1021.5	wolkig	NNW	7	7.6	5.6	13.3	9.4	4.0	3	2.3	1	1947	30.313.05.1969	-2.6	12.05.1951
Leinefelde	356	1021.5	wolkig	E	14	7.0	2.6	11.4	7.8	4.4	2	1.1	1	1957	28.713.05.1969	-2.4	12.05.1978
Braunlage	610	1022.2	leicht bew.	ENE	14	5.1	-0.2	9.4	5.6	2.9	1	0.4	1	1936	28.119.05.1953	-3.9	11.05.1978
Brocken	1153	-	leicht bew.	E	32	1.9	-10.0	3.5	1.4	0.3	-1	0.1	0.1	1951	22.314.05.1969	-8.7	11.05.1978
Artern	166	1022.8	leicht bew.	NE	11	7.1	2.7	14.6	9.9	6.3	5	2.8	0.0	1954	30.617.05.1971	-1.9	11.05.1978
Leipzig/Flugh.	149	1022.6	leicht bew.	NE	11	5.9	1.9	14.2	10.3	4.2	2	3.6	0.0	1951	30.617.05.1971	-2.6	11.05.1978
Wittenberg	106	1023.1	leicht bew.	ENE	11	7.4	0.0	15.6	9.6	4.0	2	7.2	0.0	1951	30.920.05.1993	-2.4	11.05.1978
Oschatz	152	1022.7	leicht bew.	ENE	4	5.7	3.1	14.3	9.4	2.1	-0	3.7	0.2				
Dresden/Flugh.	232	1022.6	leicht bew.	SE	4	5.8	4.1	13.4	9.2	3.8	0	2.3	0.0	1917	31.713.05.1945	-3.4	11.05.1978
Doblerug-Kir.	100	1023.1	wolkenlos	ENE	7	5.9	4.1	15.0	9.5	2.0	-2	5.9		1951	31.418.05.1971	-2.5	20.05.1952
Cottbus	70	1023.2	leicht bew.	ENE	11	7.1	2.1	15.9	10.9	1.5	-0	6.7		1951	33.318.05.1971	-2.9	11.05.1978
Görlitz	240	1022.1	leicht bew.	E	4	6.5	3.3	13.5	9.2	2.0	-0	3.1	0.0	1951	30.018.05.1971	-2.8	11.05.1978
Aachen	205	1018.0	stark bew.	ENE	7	9.0	5.8	13.6	9.6	8.3	8	5.2		1891	32.113.05.1969	-1.0	12.05.1941
Nürburg-Berw.	486	1017.4	stark bew.	E	22	7.0	3.7	9.9	6.8	4.8	3	4.7					
Köln-Bonn/Flugh.	100	1018.0	leicht bew.	E	22	10.5	4.7	13.7	9.9	9.1	8	4.8	0.0	1958	31.613.05.1969	-1.2	14.05.1976
Bendorf	129	1017.6	leicht bew.	E	22	10.0	5.5	14.0	9.9	8.9	6	3.5		1951	31.911.05.1998	0.9	12.05.1955
Bad Marienberg	555	1018.8	leicht bew.	E	18	6.5	3.3	11.2	7.2	5.1	4	4.0		1963	27.012.05.1998	-0.3	20.05.1985
Gei																	