

Amtsblatt des Deutschen Wetterdienstes

D 7311 A
ISSN 0936-5818

Schutzgebühr monatlich DM 30,25
einschließlich Versandkosten,
Einzelpreis DM 1,25
zuzüglich Versandkosten

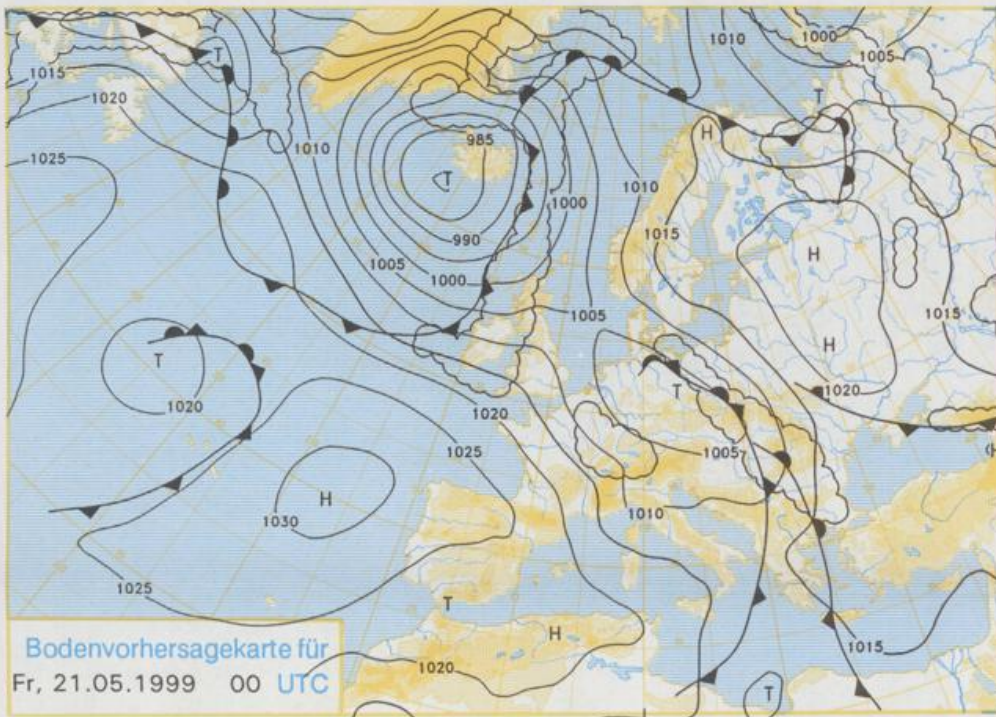
Druck und Verlag: Deutscher Wetterdienst
Frankfurter Straße 135, 63067 Offenbach
Postanschrift: 63004 (Postfach), Telefon: (069) 80 62 - 22 83
Telex: 4152871, Telefax: (069) 80 62 - 24 84
LZB: BLZ 505 000 00 Kto.-Nr.: 505 01004

Erscheint täglich; nur Postbezug

Jahrgang 1999

Mittwoch, den 19. Mai

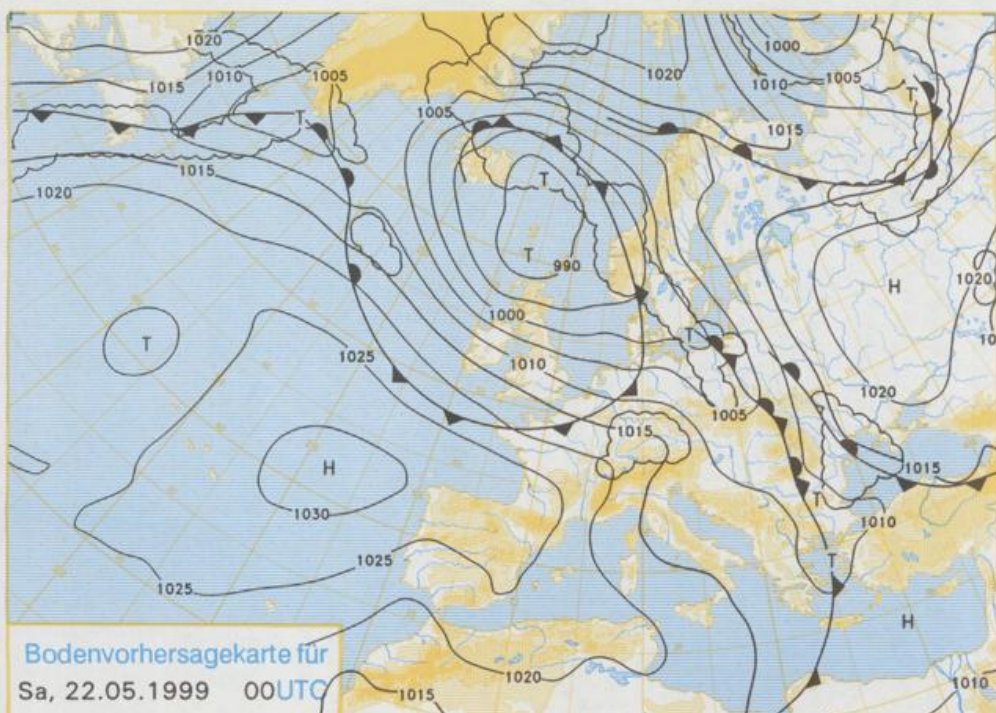
Nummer: 139



Deutschland-Vorhersage für Freitag, 21.05.99

Eine Tiefdruckrinne, die von der Nordsee bis zum Balkan verläuft, bestimmt das Wetter in Deutschland. Sie zieht im Tagesverlauf nordostwärts. Eine Kaltfront aus dem Raume westlich der Britischen Inseln erreicht zum Samstag hin den Nordwesten Deutschlands. Nach nächtlichen Tiefstwerten zwischen 10 und 15°C ist es vielfach stärker bewölkt oder bedeckt und vielerorts ist mit Regen, Schauern und Gewittern zu rechnen. Wolkenauflockerungen sind nur kurz und selten. Die Tageshöchsttemperaturen liegen zwischen Weser und Elbe bei 20°C, östlich der Elbe um 18°C, westlich der Weser und im Süden Deutschlands um 14°C. Der nordwestliche Wind ist schwach bis mässig.

Stereographische Projektion 1 : 60 000 000 60°N



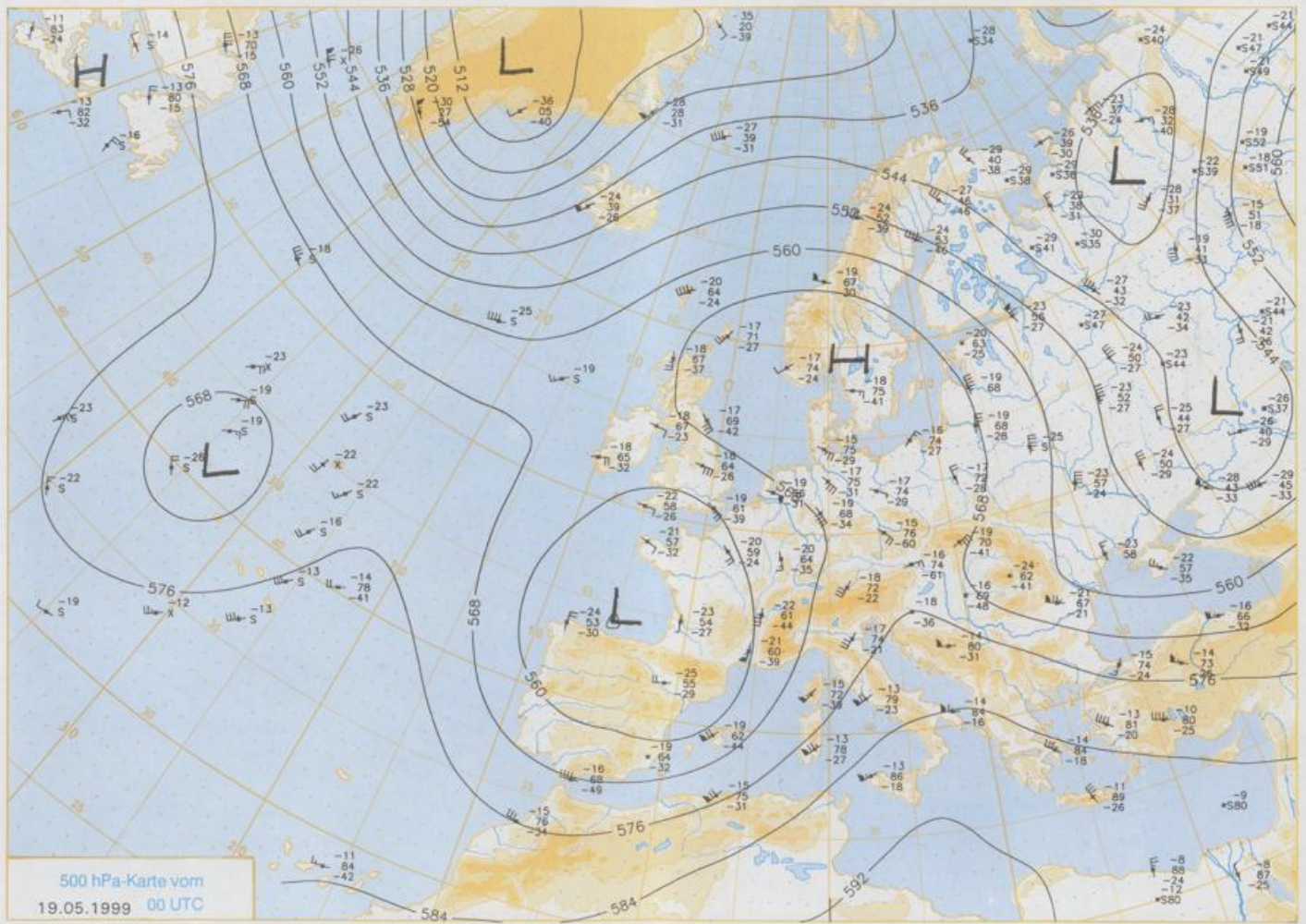
Weitere Aussichten für Samstag, 22.05.99

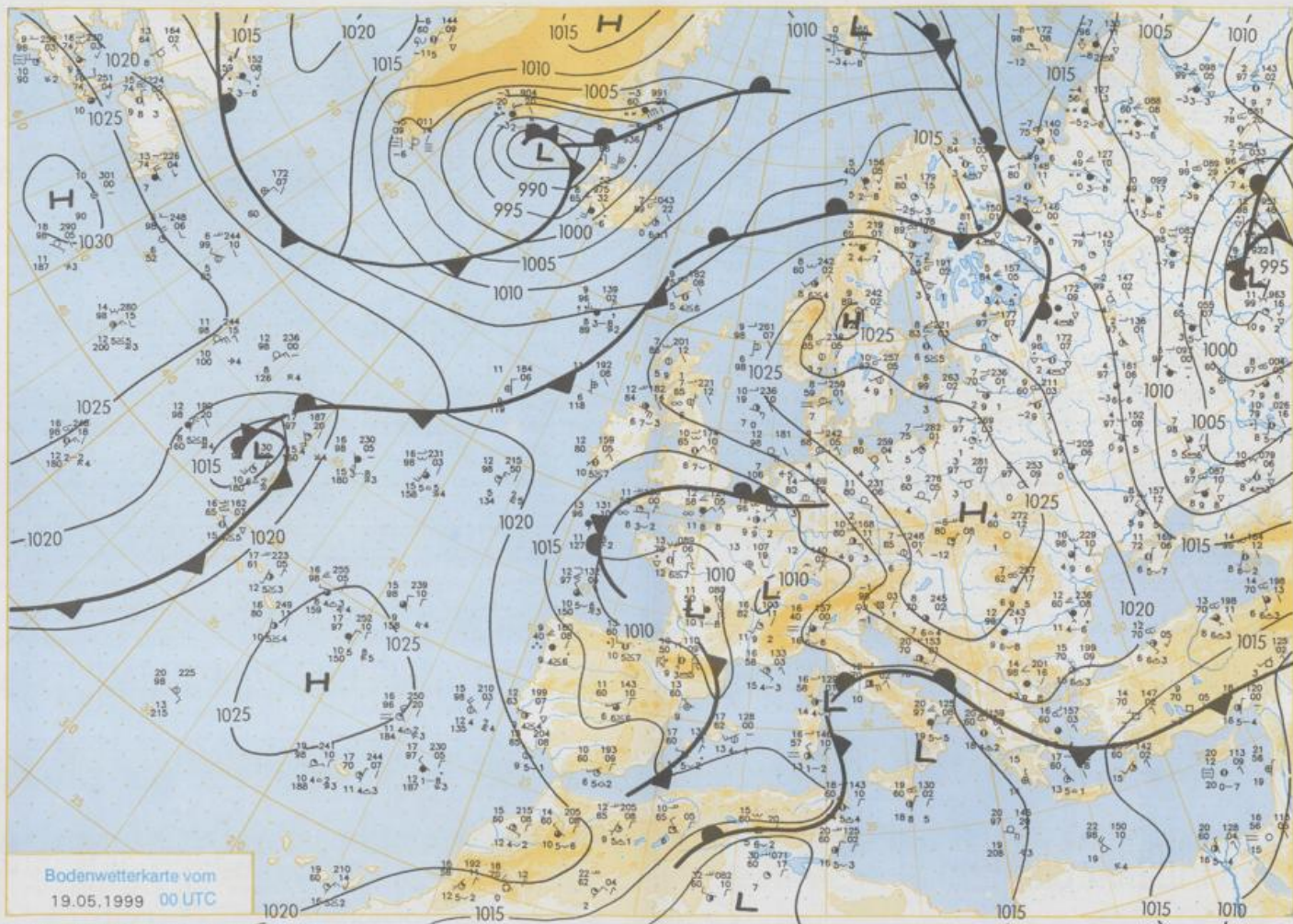
Unbeständig, zeitweise Niederschlag, Tageshöchsttemperaturen 14 bis 19°C.

Achtung neue Telefonnummern:

Telefon: (069) 80 62 - 42 83
Telefax: (069) 80 62 - 41 23

Der Umwelt zuliebe: gedruckt auf chlorfrei gebleichtem Papier.





Stereographische Projektion 1 : 30 000 000 60°N

Wettermeldungen von Mittwoch, dem 19. Mai 1999 06 UTC

Station	Ber.-höhe (m)	Luftdr. red.NN (hPa)	Wetter	Deutschland											Extremwerte der Lufttemperatur in der Dekade vom 11.05. bis 20.05.				
				Wind km/h	Temperaturen (Grad C)					Sonne Vort. Std.	RR 24h mm	Schnee höhe cm	seit	in der Dekade vom	Tmax Datum	Tmin Datum			
					Luft 2 m	Tau-punkt	Max Vortag	Mittel Min	Nacht 2 m 5 cm								11.05.	12.05.	13.05.
Helgoland	8	1019.4	leicht bew.	E	40	11.7	7.7	15.1	13.0	11.4	10	15.3	.	.	1952	21.0	15.05.1992	2.7	17.05.1963
List / Sylt	29	1021.5	wolkenlos	E	29	11.4	6.5	17.5	13.5	9.8	8	15.7	.	.	1937	24.8	12.05.1971	1.3	16.05.1941
Leck	17	1022.0	wolkenlos	E	18	11.0	5.7	17.6	12.5	5.9	5	15.6	.	.	1974	26.2	15.05.1992	-2.7	11.05.1978
Husum	37	1021.5	wolkenlos	E	25	11.8	4.6	18.1	12.8	5.9	3	14.2
Schleswig	48	1022.3	leicht bew.	E	14	11.9	5.3	17.3	12.7	7.7	6	15.6	.	.	1947	27.4	19.05.1953	-0.5	11.05.1978
Kiel	31	1022.5	wolkenlos	E	7	13.6	0.7	17.2	12.4	6.0	2	15.1	.	.	1940	28.5	14.05.1943	-1.4	11.05.1941
Westermarckd.	9	1023.1	wolkenlos	E	22	11.3	6.6	14.6	11.4	7.2	6	15.7	.	.	1948	25.6	17.05.1971	-0.8	12.05.1978
Arkona	42	1025.7	wolkenlos	ESE	14	11.6	6.9	14.0	10.6	8.7	6	15.0	.	.	1951	26.4	17.05.1971	0.8	11.05.1978
Norderney	16	1017.5	leicht bew.	E	22	10.9	5.1	19.0	13.8	9.4	9	15.5	.	.	1947	27.4	14.05.1947	3.0	12.05.1978
Bremerhaven	11	1018.4	leicht bew.	E	22	10.9	3.6	19.4	14.7	9.4	8	15.4	.	.	1949	28.8	15.05.1992	2.0	11.05.1978
Cuxhaven	12	1019.3	wolkenlos	E	40	11.2	7.0	17.5	13.7	10.6	9	15.2	.	.	1946	27.1	16.05.1979	1.3	16.05.1946
Hamburg/Flugh.	15	1020.4	leicht bew.	E	18	11.8	3.4	19.0	13.9	8.9	6	15.4	.	.	1891	30.4	13.05.1945	-4.8	11.05.1938
Lübeck	15	1021.4	wolkenlos	E	14	9.7	5.1	20.2	13.2	3.8	0	15.0	.	.	1890	30.4	12.05.1907	-2.0	11.05.1941
Boitenhagen	17	1022.5	wolkenlos	ESE	25	11.2	6.2	15.5	11.6	9.1	8	15.5	.	.	1891	27.8	17.05.1971	0.1	11.05.1957
Schwerin	68	1021.7	wolkenlos	E	18	11.3	4.3	18.4	13.1	7.2	5	15.6	.	.	1947	28.8	14.05.1985	-1.0	11.05.1978
Warnemünde	10	1023.4	wolkenlos	SE	14	11.3	4.2	18.4	12.9	7.9	6	15.6	.	.	1951	29.0	17.05.1971	0.0	12.05.1978
Teterow	50	1023.5	wolkenlos	E	18	10.5	4.9	17.7	12.0	6.9	4	15.2	.	.	1947	29.6	17.05.1971	-3.0	12.05.1978
Barth	7	1024.2	wolkenlos	E	7	11.4	5.4	16.5	11.8	6.9	3	15.5	.	.	1967	31.7	17.05.1971	-3.6	12.05.1978
Greifswald	6	1024.4	wolkenlos	ESE	11	12.1	5.5	15.7	11.0	5.6	2	15.4	.	.	1951	30.1	17.05.1971	-1.8	12.05.1978
Ueckermünde	7	1024.9	wolkenlos	ESE	11	12.3	3.7	16.3	12.8	8.3	5	13.9	.	.	1951	30.7	17.05.1971	-3.4	12.05.1978
Emden	5	1016.8	leicht bew.	E	22	10.7	5.3	19.8	12.6	6.6	5	15.4	.	.	1947	29.4	13.05.1969	0.9	15.05.1977
Odenburg	20	1017.4	leicht bew.	E	22	11.2	3.6	20.0	14.7	9.3	8	15.4
Bremen/Flugh.	5	1017.4	leicht bew.	E	18	12.2	4.4	20.1	14.8	9.2	7	15.4	.	.	1890	30.5	12.05.1907	-2.5	11.05.1938
Soltau	78	1018.4	leicht bew.	E	18	12.3	3.3	19.2	14.4	8.8	7	14.7	.	.	1948	29.5	13.05.1969	-2.3	11.05.1978
Boizenburg	46	1020.9	wolkenlos	E	25	10.2	3.8	18.5	12.9	7.7	6	15.0	.	.	1951	28.8	20.05.1993	-0.6	12.05.1978
Lüchow	18	1020.3	leicht bew.	E	14	11.0	4.5	19.2	14.0	7.1	5	14.7	.	.	1955	29.7	14.05.1969	-3.3	11.05.1978
Seehausen/Altm.	23	1020.7	wolkenlos	ESE	18	11.2	3.1	18.8	14.3	6.5	4	15.3
Marnitz	85	1022.1	wolkenlos	E	14	11.0	4.6	18.2	12.3	4.1	-1	15.4	.	.	1951	30.6	17.05.1971	-3.7	12.05.1978
Neuruppin	39	1022.3	wolkenlos	E	14	10.7	4.3	17.8	13.4	8.4	6	15.3	.	.	1958	30.4	17.05.1971	-2.3	11.05.1978
Neubrandenburg	80	1023.8	wolkenlos	E	14	10.2	4.8	17.4	11.2	7.0	4	15.5
Angermünde	55	1023.4	wolkenlos	ESE	18	11.9	4.0	18.0	12.2	7.4	5	14.8	.	.	1951	33.5	18.05.1971	-5.1	12.05.1978
Lingen	26	1015.0	leicht bew.	E	11	11.3	5.1	21.1	15.6	9.7	8	14.7	.	.	1951	31.1	15.05.1992	-0.8	11.05.1953
Münst.-Osn./Flugh.	53	1014.9	leicht bew.	E	14	12.4	4.3	20.5	15.6	11.2	8	14.9
Osnabrück	97	1015.4	leicht bew.	E	11	10.0	4.7	19.7	15.2	8.5	4	15.1	.	.	1952	29.3	13.05.1969	0.1	11.05.1953
Diepholz	43	1016.3	leicht bew.	E	22	10.7	4.6	20.3	14.6	8.7	7	14.8	.	.	1952	30.0	15.05.1992	-1.0	15.05.1995
Bad Salzuflen	139	1015.7	leicht bew.	ENE	7	10.4	4.5	20.1	15.2	10.5	5	14.3	.	.	1935	30.7	13.05.1969	-1.5	11.05.1938
Hannover/Flugh.	59	1017.2	leicht bew.	E	22	11.7	4.6	19.4	13.3	8.4	6	15.2	.	.	1936	30.3	14.05.1943	-2.2	11.05.1978
Braunschweig	88	1017.7	leicht bew.	E	22	12.1	4.2	19.1	13.8	9.2	6	15.1	.	.	1891	31.8	12.05.1907	-1.8	11.05.1978
Gardelegen	48	1019.0	wolkenlos	E	22	11.9	3.2	18.8	14.2	8.3	6	14.4	.	.	1947	31.0	17.05.1971	-3.7	12.05.1978
Magdeburg	85	1018.5	leicht bew.	E	22	12.2	4.7	19.7	14.4	8.5	7	15.1	.	.	1947	30.7	14.05.1969	-2.8	11.05.1978
Potsdam	100	1021.8	wolkenlos	E	18	9.7	4.2	19.4	13.8	7.3	5	15.2	.	.	1893	32.5	18.05.1971	-2.6	11.05.1978
Berlin-Temp.	49	1022.2	wolkenlos	ESE	18	11.7	3.9	18.3	13.7	8.4	5	15.1	.	.	1876	32.4	19.05.1888	-1.6	11.05.1978
Lindenberg	104	1022.6	wolkenlos	ESE	18	11.5	3.9	18.7	13.1	8.0	7	14.0	.	.	1947	33.3	18.05.1971	-2.4	12.05.1978
Manschnow	16	1023.2	wolkenlos	E	11	10.5	5.8	18.8	12.6	6.4	3	14.9
Düsseldorf/Flugh.	41	1013.5	leicht bew.	ENE	7	11.2	8.3	23.7	18.0	8.1	6	8.9	0.7	.	1970	31.7	12.05.1998	1.1	19.05.1995
Bocholt	24	1013.8	leicht bew.	E	14	13.1	4.8	22.0	17.1	12.3	10	14.8	.	.	1947	32.3	11.05.1998	-3.1	11.05.1953
Essen	161	1014.6	leicht bew.	ENE	11	11.7	6.6	22.0	16.5	9.8	7	12.8	0.0	.	1935	30.3	12.05.1998	-1.4	16.05.1941
Lüdenscheid	392	1014.1	leicht bew.	ENE	4	11.9	4.8	20.1	15.2	10.3	8	13.2	0.0
Kahler Asten	859	-	leicht bew.	SE	22	6.9	2.7	15.2	10.0	5.7	4	14.9	.	.	1955	25.5	12.05.1998	-3.1	11.05.1978
Bad Lippspringe	158	1015.3	leicht bew.	ESE	7	11.7	4.0	20.1	15.2	10.5	7	14.8	.	.	1951	30.1	13.05.1969	-1.6	11.05.1953
Kassel	233	1015.1	leicht bew.	E	4	12.0	5.1	19.8	15.6	8.3	4	14.0	.	.	1951	30.0	14.05.1969	-0.8	11.05.1953
Göttingen	171	1015.6	leicht bew.	ESE	14	11.4	4.5	19.1	14.9	7.1	4	14.7	.	.	1947	30.3	13.05.1969	-2.6	12.05.1951
Leinefelde	356	1016.1	wolkenlos	E	22	10.1	4.1	17.0	13.3	7.6	6	14.7	.	.	1957	28.7	13.05.1969	-2.4	12.05.1978
Braunlage	610	1016.8	leicht bew.	E	14	8.7	2.4	15.3	10.7	6.5	5	14.5	.	.	1936	28.1	19.05.1953	-3.9	11.05.1978
Brocken	1153	-	leicht bew.	SSE	58	4.0	-0.7	8.9	6.0	3.6	3	15.2	.	.	1951	22.3	14.05.1969	-8.7	11.05.1978
Artern	166	1017.6	leicht bew.	ENE	18	9.9	5.5	18.6	13.7	6.3	4	14.8	.	.	1954	30.6	17.05.1971	-1.9	11.05.1978
Leipzig/Flugh.	149	1017.5	leicht bew.	E	29	11.4	4.9	18.8	13.6	8.4	7	14.7	.	.	1951	30.6	17.05.1971	-2.6	11.05.1978
Wittenberg	106	1019.3	wolkenlos	E	22	12.7	3.0	19.6	14.5	8.2	6	13.8	.	.	1951	30.9	20.05.1993	-2.4	11.05.1978
Oschatz	152	1018.9	wolkenlos	E	18	11.3	5.2	19.8	13.9	7.3	5	14.1
Dresden/Flugh.	232	1019.0	wolkenlos	SE	36	12.3	2.8	18.3	13.9	9.3	6	14.7	.	.	1917	31.7	13.05.1945	-3.4	11.05.1978
Doberlug-Kir.	100	1020.4	wolkenlos	E	29	12.1	4.4	19.2	14.0	7.2	3	14.4	.	.	1951	31.4	18.05.1971	-2.5	20.05.1952
Cottbus	70	1022.1	wolkenlos	E	11	11.7	4.4	19.0	13.7	7.6	5	14.8	.	.	1951	33.3	18.05.1971	-2.9	11.05.1978
Görlitz	240	1021.5	wolkenlos	E	18	11.5	2.8	17.6	13.0	7.1	3	14.5	.	.	1951	30.0	18.05.1971	-2.6	11.05.1978
Aachen	205	1012.5	leicht bew.	ENE	4	11.3	8.4	18.7	14.5	10.2	8	0.1	0.3	.	1891	32.1	13.05.1969	-1.0	12.05.1941
Nürburg-Barw.	486	1013.1	leicht bew.	ESE	14	9.6	5.8	18.5	13.0	8.9	6	5.7	0.4
Köln-Bonn/Flugh.	100	1013.2	leicht bew.	ESE	7	12.0	6.7	22.9	17.6	9.8	7	4.9	0.1	.	1958	31.6	13.05.1969	-1.2	14.05.1976
Bendorf	129	1013.6	leicht bew.	E	4	12.3	8.4	23.5	17.0	10.7	8	5.6	0.3	.	1951	31.9	11.05.1998	0.9	12.05.1955
Bad Marienberg	555	1015.2	leicht bew.	SE	18	9.8	5.8	17.7	13.4	8.5	7	9.1	0.0	.	1963	27.0	12.05.1998	-0.3	20.05.1965
Gießen	195	1015.4	leicht bew.	N	4	9.3	6.5	23.0	17.0	7.8	6	11.3	0.1	.	1939	31.4	19.05.1953	-2.4	13.05.1941
Bad Hersfeld	272	1016.0	leicht bew.	NNE	7	9.0	5.5	19.2	14.1	6.1	4	14.6	.	.	1949	31.3	19.05.1953	-1.7	15.05.1995
Wasserkuppe	925	-	leicht bew.	SE	40	6.8	3.0	16.6	10.6										