

Amtsblatt des Deutschen Wetterdienstes

D 7311 A
ISSN 0936-5818
Schutzgebühr monatlich DM 30,25
einschließlich Versandkosten,
Einzelpreis DM 1,25
zuzüglich Versandkosten

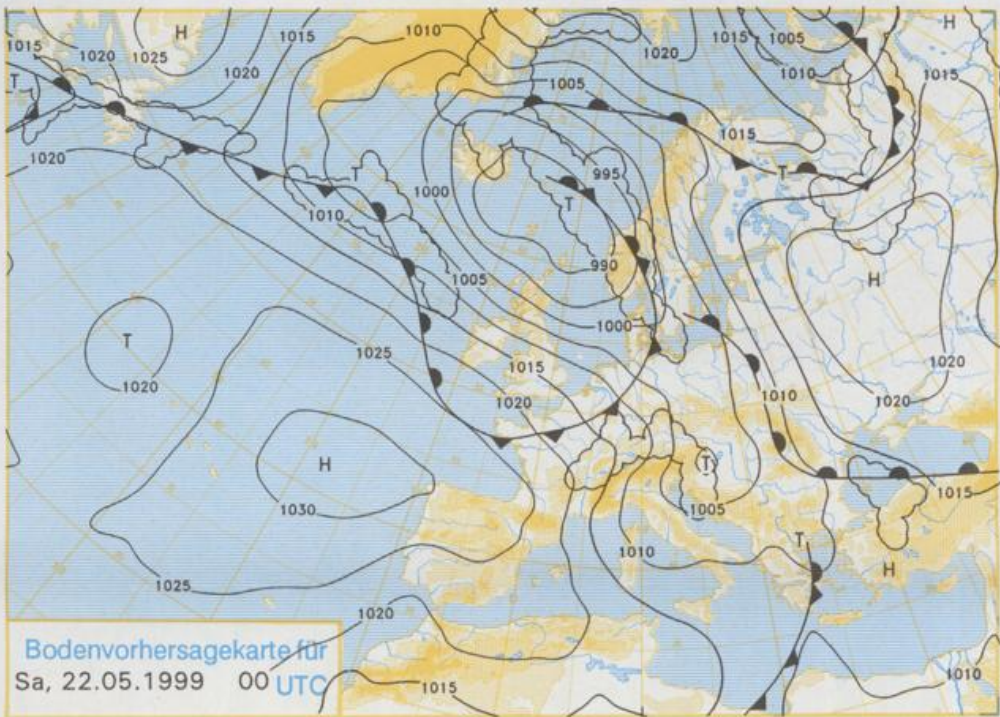
Druck und Verlag: Deutscher Wetterdienst
Frankfurter Straße 135, 63067 Offenbach
Postanschrift: 63004 (Postfach, Telefon: (069) 80 62 - 22 83
Telefax: 41 52 871, Telefax: (069) 80 62 - 24 84
LZB: BLZ 505 000 00 Kto.-Nr.: 505 01004

Erscheint täglich; nur Postbezug

Jahrgang 1999

Donnerstag, den 20. Mai

Nummer: 140



Deutschland-Vorhersage für Samstag, 22.05.99

In der Nacht und am Samstag vormittag wird Deutschland von einer Kaltfront überquert. Danach wird vor allem im Südwesten Zwischenhoch einfluß wetterwirksam.

Nach Frühtemperaturen zwischen 12 und 7°C fällt zu nächst im Süden und im Osten noch zeitweise Regen. In der Lausitz und im Erzgebirge läßt im Tagesverlauf der Regen nach, bis zum Abend hört es auch am Alpenrand auf zu regnen. Von Nordwesten her werden bereits am Vormittag die Wolken weniger, vorübergehend ist es auch heiter. Später ziehen von der Nordsee her wieder dichtere Wolken auf, aber nur vereinzelt gibt es Schauer. Die Temperaturen bewegen sich zwischen 15 und 19°C, in Alpennähe und in den Mittelgebirgslagen nur um 13°C. Der Wind weht schwach bis mäßig aus Nordwest bis West, im Norden frischt er böig auf.

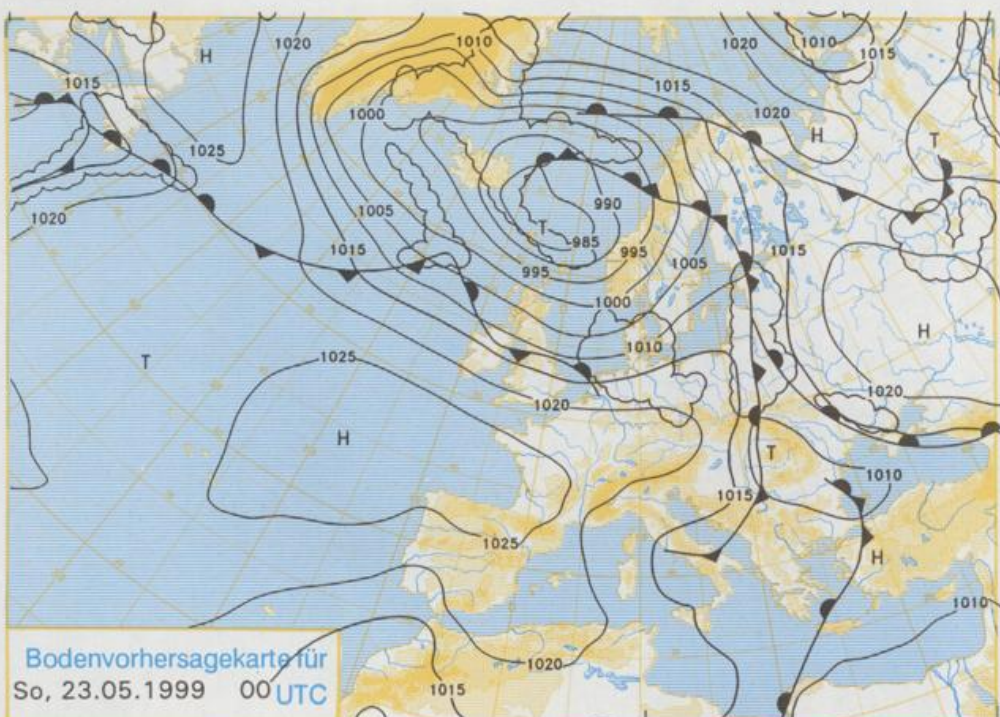
Weitere Aussichten für Sonntag, 23.05.99

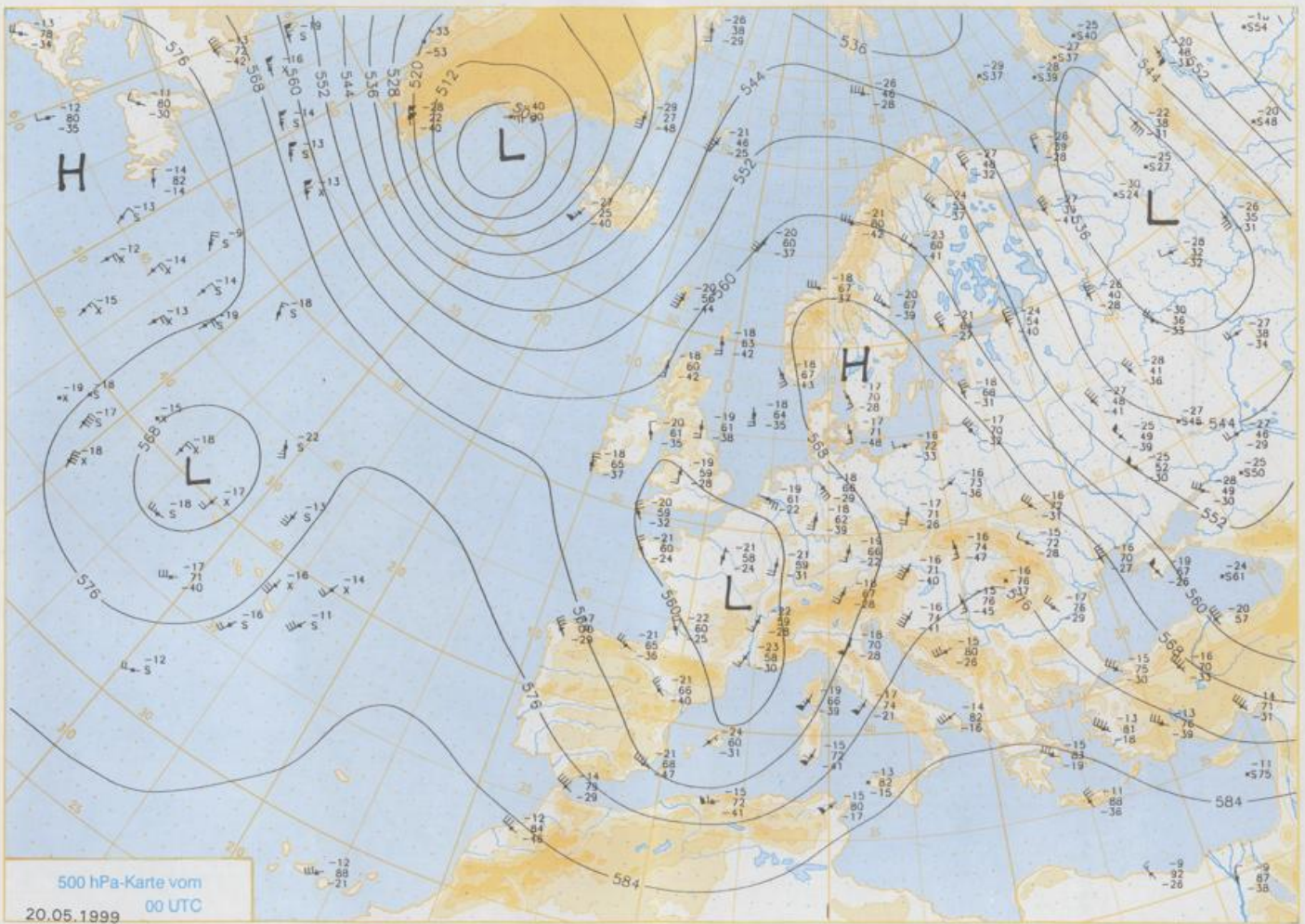
Im Norden und in der Mitte wechselnd wolkig, vor allem in Küstennähe etwas Regen. Nach Süden zu mehr Sonne und trocken. Temperaturen auf 15 bis 21 Grad ansteigend. Schwacher bis mäßiger, an der Küste frischer, auf Südwest drehender Wind.

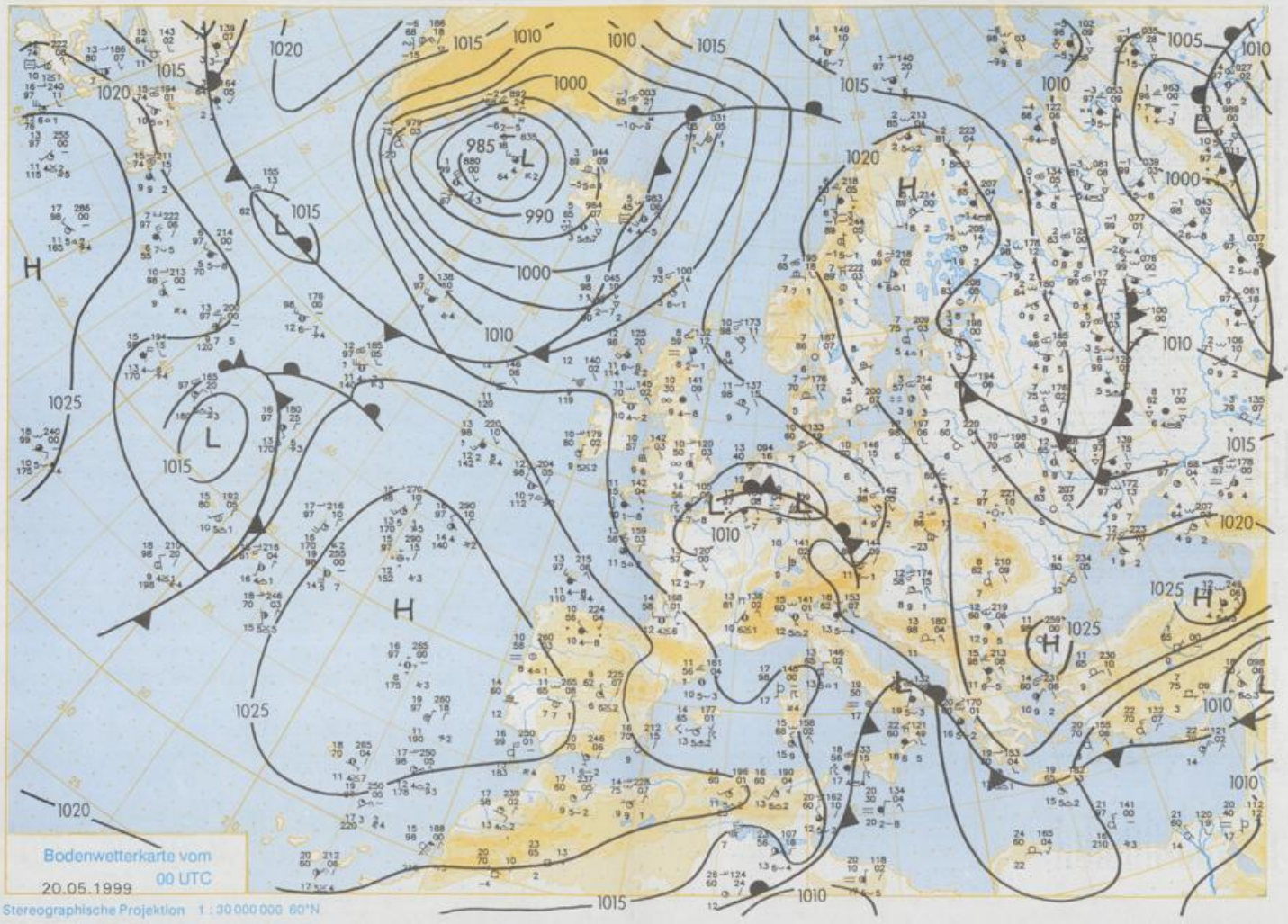
Achtung neue Telefonnummern:

Telefon: (069) 80 62 - 42 83
Telefax: (069) 80 62 - 41 23

Stereographische Projektion 1 : 60 000 000 60°N







1020

1015

1010

1005

1000

995

990

985

980

975

970

965

960

955

950

945

940

935

930

925

920

915

910

905

900

895

890

885

880

875

870

865

860

855

850

845

840

835

830

825

820

815

810

805

800

795

790

785

780

775

770

765

760

Wettermeldungen von Donnerstag, dem 20. Mai 1999 06 UTC

Station	Bar.- höhe (m)	Luftdr. red.NN (hPa)	Wetter	Wind km/h	Temperaturen (Grad C)					Sonne Vort. Std.	RR 24h mm	Schnee höhe cm	Extrawerte der Lufttemperatur in der Dekade vom 11.05. bis 20.05. seit Tmax Datum						
					Temperaturen (Grad C)		Nacht 5 cm	RR 24h mm	Schnee höhe cm				Tmax	Datum					
					Max	Mittel													
Helgoland	8	1009.0	stark bew.	ENE	25	11.9	10.1	16.3	13.6	7	1	11.8			1952	21.0	15.05.1992	2.7	17.05.1993
List / Sylt	25	1010.7	leicht bew.	ENE	22	12.6	8.1	19.4	14.1	9.8	9	15.1			1937	24.8	12.05.1971	1.3	16.05.1941
Leck	17	1011.0	leicht bew.	ENE	22	12.6	8.1	19.4	14.1	9.8	9	15.1			1974	26.2	15.05.1992	-2.7	11.05.1978
Husum	37	1010.0	wolkig	ENE	22	12.6	8.8	19.5	13.8	9.3	7	13.4							
Schleswig	48	1011.1	leicht bew.	E	14	12.3	8.4	18.1	13.6	9.1	8	15.3			1947	27.4	19.05.1953	-0.5	11.05.1978
Kiel	31	1010.7	leicht bew.	ENE	11	11.8	8.3	18.5	14.2	9.6	6	14.6			1940	28.5	14.05.1943	-1.4	11.05.1941
Westermarckt.	9	1011.4	leicht bew.	E	18	11.8	8.7	15.1	12.3	10.6	10	15.3			1948	25.6	17.05.1971	-0.8	12.05.1978
Arkona	42	1013.7	leicht bew.	E	25	11.3	8.4	17.2	12.4	9.5	8	15.1			1951	26.4	17.05.1971	0.8	11.05.1978
Norderney	16	1009.2	wolkig	ESE	11	12.6	9.5	21.4	16.0	12.2	12	13.5	0.0		1947	27.4	14.05.1947	3.0	12.05.1978
Bismarshaven	11	1009.0	wolkig	ESE	14	13.3	7.3	22.5	17.5	13.0	12	14.4			1949	28.8	15.05.1992	2.0	11.05.1978
Cuxhaven	12	1009.2	leicht bew.	ESE	22	13.1	6.5	20.3	15.6	12.3	11	14.3			1946	27.1	16.05.1979	1.3	16.05.1946
Hamburg/Flugh.	15	1009.9	leicht bew.	SE	14	13.0	7.0	22.1	16.6	10.7	7	14.5			1891	30.4	13.05.1945	-4.8	11.05.1941
Lübeck	15	1010.1	leicht bew.	E	11	11.4	7.9	22.7	16.0	7.7	4	14.7			1890	30.4	12.05.1907	-2.0	11.05.1941
Boltenhagen	17	1010.7	leicht bew.	E	18	12.5	8.9	17.6	13.7	11.3	9	14.9			1951	27.8	17.05.1971	0.1	11.05.1957
Schwärin	68	1010.4	leicht bew.	ESE	11	12.5	7.2	21.6	16.8	11.3	9	14.7			1947	28.4	14.05.1969	-1.0	11.05.1978
Warnemünde	10	1011.3	leicht bew.	SE	18	12.7	10.4	21.9	15.0	11.2	10	15.2			1951	29.0	17.05.1971	0.1	12.05.1978
Teterow	50	1011.6	X	ESE	11	11.8	7.5	20.3	14.3	8.4	5	15.0			1947	29.6	17.05.1971	-3.0	12.05.1978
Barth	7	1012.1	leicht bew.	ESE	7	13.2	8.3	18.5	13.5	9.7	8	15.3			1967	31.7	17.05.1971	-3.6	12.05.1978
Greifswald	6	1012.4	wolkenlos	ESE	14	13.5	7.9	19.5	13.8	9.3	5	15.2			1951	30.1	17.05.1971	-1.8	12.05.1978
Ueckermünde	7	1012.8	wolkenlos	SE	14	13.7	6.0	21.3	16.5	11.3	9	14.0			1951	30.7	17.05.1971	-3.4	12.05.1978
Emden	5	1008.0	stark bew.	SE	4	12.0	11.9	21.0	15.0	10.7	8	14.3			1947	29.4	13.05.1969	0.9	15.05.1977
Oldenburg	20	1009.0	stark bew.	SSW	11	14.1	11.2	21.9	15.8	12.3	11	14.4			1890	30.5	12.05.1907	-2.5	11.05.1938
Bremen/Flugh.	5	1009.1	stark bew.	SSW	14	14.6	13.9	21.8	16.8	11.6	9	14.5			1948	29.5	13.05.1969	-2.3	11.05.1978
Sothau	7	1010.0	stark bew.	SSW	11	14.9	11.7	23.0	16.8	11.9	10	14.2			1951	28.8	20.05.1993	-0.6	12.05.1978
Bozenburg	46	1010.6	leicht bew.	SE	11	11.9	7.1	21.8	16.1	9.9	8	14.3			1947	28.8	20.05.1993	-0.6	12.05.1978
Luchow	18	1010.3	leicht bew.	SE	7	12.4	7.8	23.0	17.8	8.8	7	14.5			1955	29.7	14.05.1969	-3.3	11.05.1978
Seehausen/Altm.	23	1010.3	wolkenlos	SE	11	12.0	6.8	22.7	16.7	9.6	8	14.5							
Mernitz	85	1010.9	leicht bew.	ESE	11	12.6	7.6	21.8	15.6	8.4	3	14.7			1951	30.6	17.05.1971	-3.7	12.05.1978
Neuruppin	39	1011.0	leicht bew.	ESE	11	12.5	7.4	21.6	16.8	10.2	9	14.7			1958	30.4	17.05.1971	-2.7	12.05.1978
Neubrandenburg	18	1011.7	leicht bew.	SW	11	14.4	11.1	21.2	16.8	13.7	8	15.2							
Anklamünde	55	1012.0	leicht bew.	ESE	11	12.6	7.3	21.6	15.3	8.2	5	14.5			1951	33.5	18.05.1971	-5.1	12.05.1978
Lingen	26	1008.9	Regen	S	11	13.8	13.5	22.4	16.8	13.7	13	12.2	2		1951	31.1	15.05.1992	-0.8	11.05.1953
Münst.-Odenw./Flugh.	53	1009.8	stark bew.	SSW	11	13.2	12.1	21.8	16.9	13.2	11	11.2	4						
Osnabrück	97	1009.7	stark bew.	SSW	14	13.1	12.8	21.4	16.5	13.1	12	13.0	2		1952	29.3	13.05.1969	0.1	11.05.1953
Diepholz	43	1009.3	Regen	SSW	14	14.0	13.7	21.6	16.5	12.8	11	14.0	3		1952	30.0	15.05.1992	-1.0	15.05.1995
Bad Salzuflen	139	1010.2	wolkig	SW	7	13.5	11.8	21.1	16.2	13.3	12	13.3	2		1935	30.7	13.05.1969	-1.5	11.05.1938
Hannover/Flugh.	59	1010.0	stark bew.	SSW	11	15.4	12.3	22.7	16.1	12.0	8	14.0	0.0		1948	30.3	14.05.1943	-2.1	11.05.1978
Braunschweig	48	1010.6	wolkig	SSW	11	14.4	11.1	21.2	16.8	13.7	11	14.3	0.0		1891	31.8	12.05.1907	-1.8	11.05.1978
Gardelagen	58	1010.3	leicht bew.	SSW	4	12.1	10.3	20.3	17.9	9.3	8	14.0			1947	31.0	17.05.1971	-3.7	12.05.1978
Magdeburg	85	1011.0	leicht bew.	SSW	7	13.7	10.8	22.2	17.4	10.5	6	14.0			1947	30.7	14.05.1969	-2.8	11.05.1978
Potsdam	100	1011.6	leicht bew.	S	11	13.1	9.3	23.6	17.1	11.3	9	14.6			1993	32.5	18.05.1971	-2.6	11.05.1978
Berlin-Temp.	49	1011.7	leicht bew.	S	11	13.5	7.8	22.8	17.8	11.8	10	14.6			1876	32.4	19.05.1888	-1.6	11.05.1978
Lindenberg	104	1012.4	wolkig	S	7	12.6	7.2	22.4	17.0	10.5	10	14.1			1947	33.3	18.05.1971	-2.4	12.05.1978
Menschnow	16	1011.9	leicht bew.	E	4	13.1	7.8	22.2	16.1	8.8	7	14.8							
Düsseldorf/Flugh.	41	1010.1	leicht bew.	SSE	18	12.6	10.5	21.3	16.9	11.9	11	5.8	5		1970	31.7	12.05.1998	1.1	19.05.1995
Bocholt	24	1009.0	stark bew.	SSW	14	13.1	11.7	21.1	17.2	13.0	13	7.5	4		1947	32.3	11.05.1998	-3.1	11.05.1953
Essen	161	1010.9	leicht bew.	S	14	11.9	10.8	20.6	15.4	11.4	11	6.3	8		1935	30.3	12.05.1998	-1.4	16.05.1941
Lüdenscheid	392	1011.3	stark bew.	SW	11	10.3	9.0	20.4	14.5	10.3	10	8.2	8						
Kahler Asten	859	-	in Wolken	S	25	7.7	7.7	17.7	11.9	7.6	8	11.0	13		1955	25.5	12.05.1998	-3.1	11.05.1978
Bad Lipspringe	158	1010.6	wolkig	SSW	7	14.0	12.0	21.2	17.2	12.3	11	12.7	4		1951	30.1	13.05.1969	-1.6	11.05.1953
Kassel	233	1011.3	stark bew.	S	11	12.4	10.6	22.2	16.1	12.0	11	12.4	2		1951	30.1	14.05.1969	-0.8	11.05.1978
Göttingen	80	1011.3	stark bew.	S	11	13.3	11.9	21.9	16.2	13.2	11	12.4	0.9		1947	30.3	13.05.1969	-2.6	12.05.1951
Leinfelden	356	1011.6	stark bew.	SW	7	12.1	10.3	20.2	15.8	11.2	9	11.9	0.1		1957	28.7	13.05.1969	-2.4	12.05.1978
Braunlage	610	1011.2	stark bew.	SW	11	10.5	9.3	17.9	13.5	8.6	8	12.8	0.0		1936	28.1	19.05.1953	-3.9	11.05.1978
Brocken	1153	-	in Wolken	SW	32	6.7	6.5	12.4	9.3	6.2	6	13.2	0.1		1951	22.3	14.05.1969	-8.7	11.05.1978
Artern	166	1012.2	wolkig	SW	7	12.8	11.1	22.0	17.0	11.0	9	13.1	0.0		1954	30.6	17.05.1971	-1.9	11.05.1978
Leipzig/Flugh.	149	1012.2	leicht bew.	S	11	13.5	10.8	21.2	15.3	10.3	8	12.6	0.0		1951	30.6	17.05.1971	-2.6	11.05.1978
Wittenberg	146	1011.3	leicht bew.	SW	22	14.6	10.2	23.0	17.5	13.8	7	13.8			1951	30.8	20.05.1993	-2.4	11.05.1978
Oschatz	152	1012.5	leicht bew.	SW	11	13.6	11.0	22.3	16.8	10.4	7	12.7							
Dresden/Flugh.	232	1012.9	leicht bew.	S	11	13.4	6.8	20.8	16.7	11.6	10	13.2			1917	31.7	13.05.1945	-3.4	11.05.1978
Doberlug-Kir.	100	1012.5	leicht bew.	SSW	11	13.0	9.2	22.5	16.8	9.8	7	14.3			1951	31.4	18.05.1971	-2.5	20.05.1952
Cottbus	70	1012.3	leicht bew.	S	7	13.0	6.5	23.9	18.0	10.1	7	14.4			1951	33.3	18.05.1971	-2.9	11.05.1978