

Amtsblatt des Deutschen Wetterdienstes

D 7311 A
ISSN 0936-5818

Schutzgebühr monatlich DM 30,25
einschließlich Versandkosten,
Einzelpreis DM 1,25
zuzüglich Versandkosten

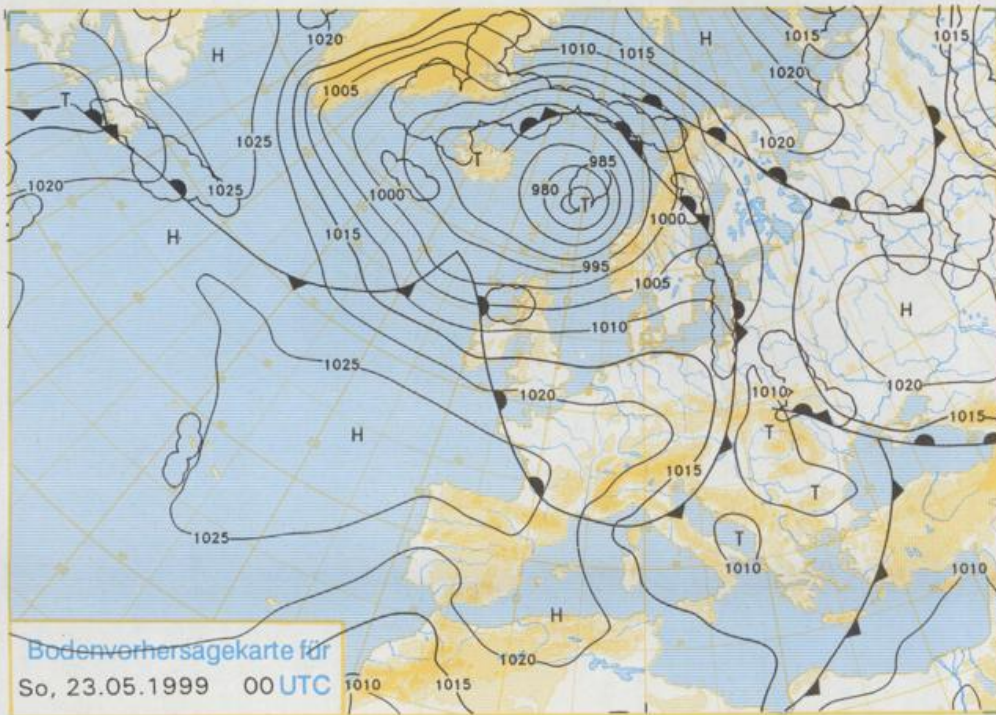
Druck und Verlag: Deutscher Wetterdienst
Frankfurter Straße 135, 63067 Offenbach
Postanschrift: 63004 (Postfach), Telefon: (069) 80 62 - 22 83
Telex: 4152871, Telefax: (069) 80 62 - 24 84
LZB: BLZ 505 000 00 Kto.-Nr.: 505 01004

Erscheint täglich; nur Postbezug

Jahrgang 1999

Freitag, den 21. Mai

Nummer: 141



Deutschland-Vorhersage
für Sonntag, 23.05.99

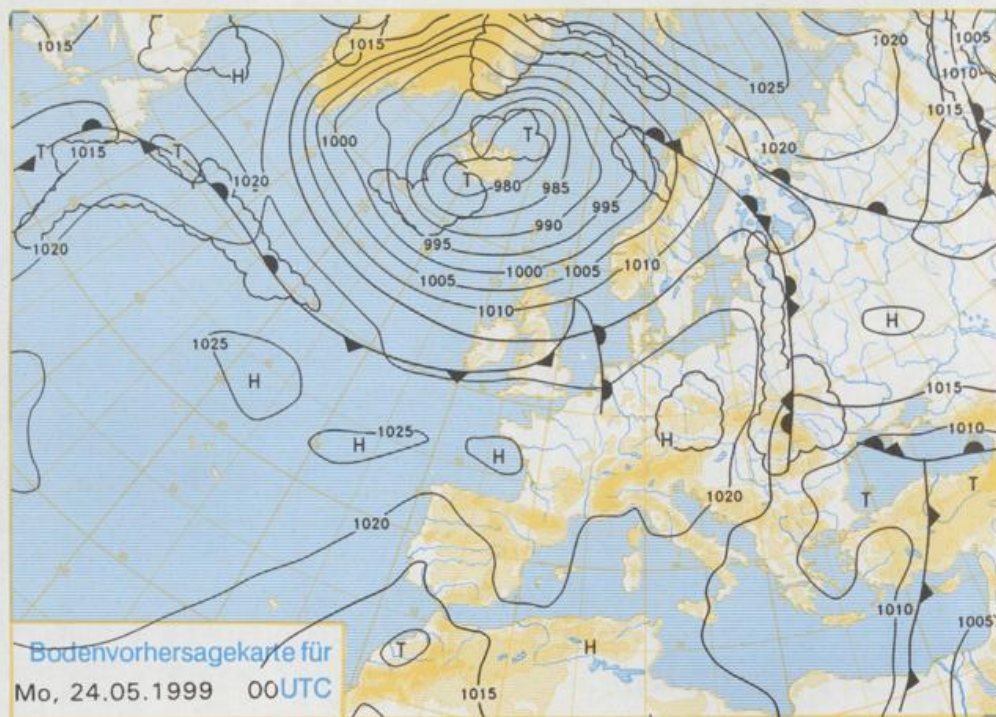
Am Pfingstsonntag liegt
Deutschland im Einflußbereich
eines Azorenhochs.

Die Tiefsttemperaturen in der
Nacht zum Sonntag liegen
zwischen 4 und 10°C. Am
Alpenrand gibt es anfangs
noch ein wenig Regen. Auch
im Küstenbereich ist vereinzelt
mit etwas Regen zu rechnen.
Sonst ist der Tag meist wol-
kig, gebietsweise auch heiter
und niederschlagsfrei. Es weht
ein meist schwacher, tagsüber
und an der Küste auch zeit-
weise mäßiger Wind aus West
bis Südwest. Die Tempera-
turhöchstwerte liegen zwi-
schen 14 und 20°C.

Stereographische Projektion 1 : 60 000 000 60°N

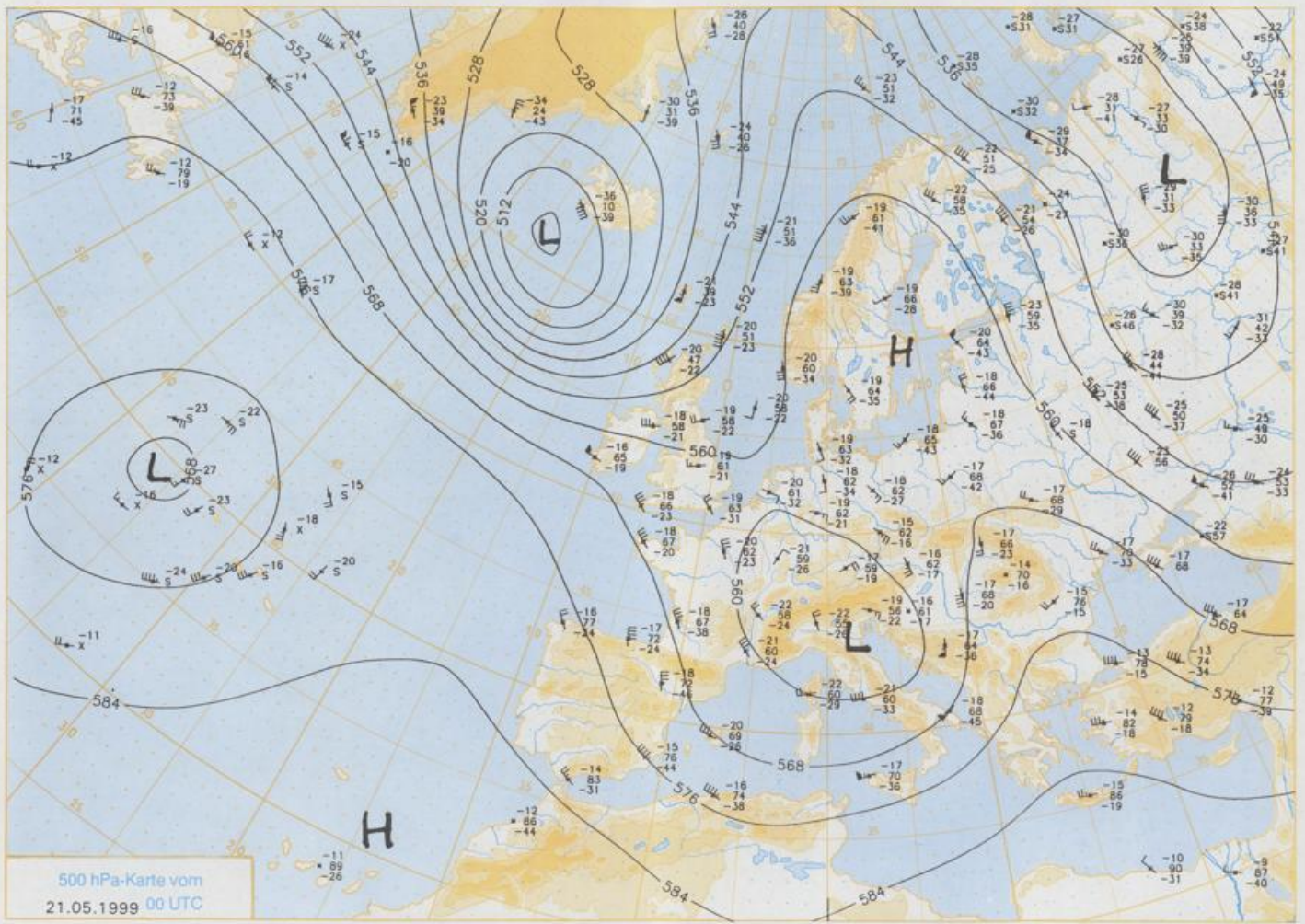
Weitere Aussichten für
Montag, 24.05.99

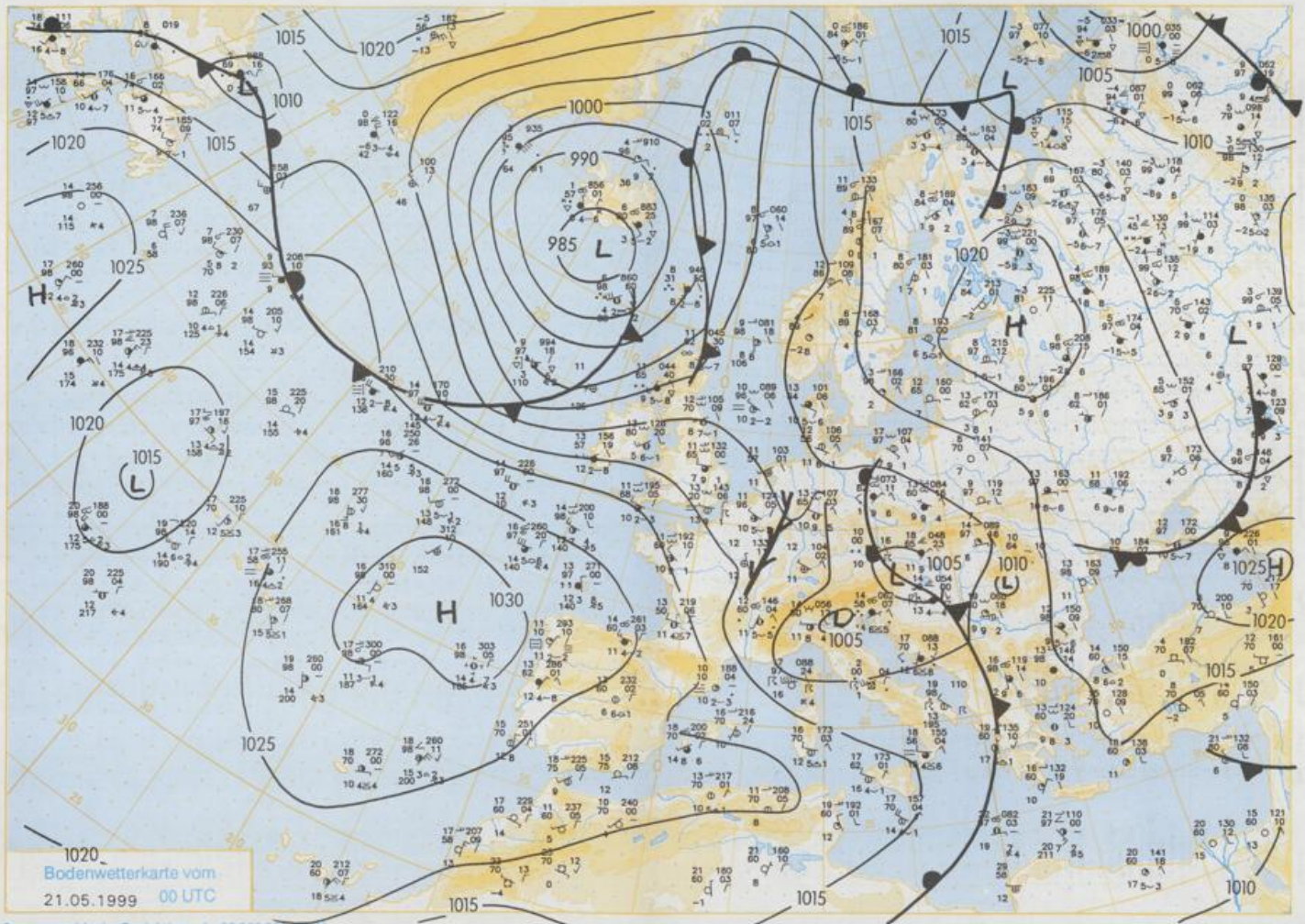
Sonniger als am Sonntag,
kaum Niederschlag, Tempera-
turanstieg.



Achtung neue Telefonnummern:

Telefon: (069) 80 62 - 42 83
Telefax: (069) 80 62 - 41 23





Wettermeldungen von Freitag, dem 21. Mai 1999 06 UTC

Station	Bar.-höhe (m)	Luftdr. red.NN (hPa)	Wetter	Deutschland										Extremwerte der Lufttemperatur der Dekade vom 21.05. bis 31.05.					
				Wind		Temperaturen (Grad C)				Sonne		RR 24h mm	Schnee höhe cm	in		Datum			
				km/h	Luft 2 m	Tau-punkt	Max	Mittel	Min	Nacht 2 m	5 cm			Vort. Std.	24h	seit	Tmax	Tmin	Datum
Helgoland	8	1010.0	Nebel	W	18	9.9	9.9	15.3	13.4	9.8	7	5.7			1952	21.6	25.05.1989	2.6	22.05.1955
List / Sylt	29	1009.7	leicht bew.	SSW	14	13.4	12.9	20.0	15.0	13.3	10	7.3			1937	26.3	31.05.1978	2.4	22.05.1955
Leck	17	1010.2	leicht bew.	SSE	4	12.2	11.9	20.0	15.4	7.9	7	7.7			1974	28.1	27.05.1985	-1.8	22.05.1980
Husum	37	1009.9	leicht bew.	S	7	14.3	12.9	20.3	14.8	10.3	6	6.9	0.0						
Schleswig	48	1010.5	leicht bew.	SSE	4	13.3	11.8	19.4	15.0	9.6	7	7.4	0.0		1947	29.4	31.05.1947	0.3	22.05.1955
Kiel	31	1010.6	leicht bew.	ENE	4	16.5	12.7	20.3	14.5	8.7	6	7.3			1940	30.3	31.05.1947	-1.3	22.05.1955
Westermarckd.	9	1010.3	leicht bew.	ENE	7	11.4	9.7	17.4	12.8	9.6	8	12.4			1948	25.6	31.05.1978	-0.1	22.05.1980
Arkona	42	1010.6	leicht bew.	ENE	14	11.2	8.9	14.8	11.4	8.8	8	13.2			1951	30.5	31.05.1996	3.2	23.05.1980
Norderney	16	1010.7	wolkig	WSW	18	12.3	10.8	18.7	14.6	12.2	9	3.3	0.0		1947	30.3	27.05.1985	4.1	22.05.1955
Bremerhaven	11	1010.6	leicht bew.	WNW	4	13.8	12.2	19.4	16.2	12.3	9	4.3			1949	29.7	27.05.1985	2.1	22.05.1980
Cuxhaven	12	1010.0	leicht bew.	WSW	7	14.6	12.2	19.7	15.5	12.6	10	6.1	0.0		1946	29.9	27.05.1985	2.8	22.05.1955
Hamburg/Flugh.	15	1010.1	leicht bew.	still		13.7	12.9	21.4	15.7	8.8	6	7.7			1891	32.1	21.05.1932	-1.0	23.05.1980
Lübeck	15	1009.8	leicht bew.	still		11.5	10.9	22.7	16.0	7.8	5	9.2			1890	34.0	27.05.1892	-1.4	25.05.1997
Boltenhagen	17	1010.2	leicht bew.	N	7	11.7	11.1	17.5	14.8	10.0	9	12.1			1951	29.4	31.05.1979	0.6	21.05.1956
Schwerin	68	1009.5	wolklos	N	4	12.8	11.0	22.2	16.7	11.0	7	9.1			1947	30.6	31.05.1979	0.3	23.05.1980
Warnemünde	10	1009.7	leicht bew.	NW	4	11.9	10.0	22.0	16.2	10.5	10	10.9			1951	29.5	31.05.1979	2.2	22.05.1980
Teterow	50	1009.6		N	4	10.4	10.3	23.0	16.3	8.7	7	11.3			1947	29.3	31.05.1956	-0.9	22.05.1980
Barth	7	1009.6	leicht bew.	NNW	4	12.9	11.8	23.8	16.6	8.9	6	10.8			1967	31.7	31.05.1979	-0.8	23.05.1980
Greifswald	6	1009.3	leicht bew.	NNE	7	13.3	12.0	22.4	16.0	10.3	7	12.3			1951	29.8	31.05.1979	-0.3	27.05.1957
Ueckermünde	7	1009.2	bedeckt	ENE	11	15.1	14.2	23.8	16.9	10.9	8	13.1			1951	30.5	31.05.1979	-0.8	23.05.1980
Emden	5	1010.7	Nebel	W	22	11.4	11.4	19.2	15.1	8.3	5	3.4	0.0		1947	30.0	31.05.1947	1.0	26.05.1957
Oldenburg	20	1010.9	leicht bew.	W	7	12.3	11.7	20.8	15.2	9.3	7	4.5							
Bremen/Flugh.	5	1010.1	leicht bew.	SW	4	12.8	12.5	21.5	15.9	8.8	6	6.5			1890	34.4	28.05.1892	-1.6	23.05.1980
Soltau	78	1010.5	leicht bew.	NW	4	12.8	11.0	22.1	16.3	8.8	8	6.5			1948	30.8	27.05.1985	-2.2	23.05.1980
Boizenburg	46	1010.3	leicht bew.	N	7	12.8	11.7	23.0	16.4	11.3	8	8.0			1951	30.2	31.05.1996	-1.4	22.05.1980
Lüchow	18	1009.5	leicht bew.	NNW	7	13.0	12.8	22.5	16.1	9.9	8	9.9			1955	30.2	31.05.1979	-2.4	23.05.1980
Seehausen/Altm.	23	1008.6	leicht bew.	NW	4	13.5	11.4	23.9	16.2	10.3	10	9.5							
Marnitz	85	1009.4	leicht bew.	still		13.3	12.3	23.2	16.1	10.4	5	10.8			1951	29.8	31.05.1996	-0.9	23.05.1980
Neuruppin	39	1008.4	wolkig	NNE	7	15.4	12.2	23.3	17.6	13.5	11	13.1			1958	28.9	28.05.1985	-0.6	23.05.1980
Neubrandenburg	80	1009.3	leicht bew.	NNE	7	12.4	11.3	22.7	17.0	10.6	9	11.8							
Angermünde	55	1008.4	bedeckt	NNE	4	13.1	11.6	22.8	16.9	11.8	10	13.6			1951	30.6	21.05.1953	-0.8	23.05.1980
Lingen	26	1011.2	Nebel	W	7	11.4	11.1	21.0	16.1	10.6	9	2.5	0.1		1951	30.7	27.05.1985	0.1	23.05.1955
Münst.-Osn./Flugh.	53	1011.4	Nebel	WNW	11	11.8	11.8	20.5	15.2	8.8	6	7.6							
Osnabrück	97	1011.0	leicht bew.	W	4	14.0	12.5	20.9	16.2	11.0	8	7.9			1952	30.0	27.05.1985	0.1	22.05.1955
Diepholz	43	1010.6	leicht bew.	WSW	4	13.0	12.3	20.6	16.3	9.3	6	3.2	0.0		1952	30.4	27.05.1985	-1.1	22.05.1955
Bad Salzungen	139	1010.9	leicht bew.	SE	4	13.1	11.7	21.2	15.8	11.3	10	10.9			1935	33.4	30.05.1944	-0.6	23.05.1955
Hannover/Flugh.	59	1009.8	leicht bew.	W	7	12.4	10.9	21.7	16.7	9.8	7	9.3			1936	32.2	30.05.1944	-1.8	23.05.1980
Braunschweig	88	1009.9	wolkig	WNW	7	12.9	11.2	21.8	16.4	12.2	9	11.2			1891	35.4	27.05.1892	0.7	27.05.1957
Gardelegen	48	1008.9	stark bew.	N	7	14.0	11.2	23.2	16.9	10.9	10	10.0			1947	30.9	31.05.1996	-3.5	23.05.1980
Magdeburg	85	1008.6	wolkig	NNW	11	14.3	11.6	22.8	17.0	13.2	10	13.4			1947	30.7	31.05.1979	-0.8	23.05.1980
Potsdam	100	1008.1	bedeckt	N	7	14.9	12.6	24.7	18.0	12.9	12	12.6			1893	34.0	24.05.1922	0.7	22.05.1955
Berlin-Temp.	49	1008.2	wolkig	NE	7	16.4	12.1	24.4	18.6	13.7	9	12.0			1876	35.5	28.05.1892	0.3	21.05.1911
Lindenberg	104	1007.9	Regen	N	7	14.1	12.4	24.6	18.7	14.1	13	12.9	0.2		1947	32.5	22.05.1950	-0.4	22.05.1955
Manschnow	16	1007.5	Regen	NE	11	14.2	10.8	24.2	18.2	12.7	11	12.6	0.0						
Düsseldorf/Flugh.	41	1012.5	bedeckt	W	14	12.2	11.0	19.6	14.6	9.5	8	7.7			1970	30.1	31.05.1979	1.4	21.05.1988
Bocholt	24	1011.9	bedeckt	W	14	10.8	9.5	20.1	15.7	10.2	8	4.5	0.0		1947	30.2	26.05.1988	0.0	21.05.1952
Essen	161	1013.3	Nebel	W	11	11.4	10.8	19.0	14.4	11.0	9	7.6	0.0		1935	32.0	30.05.1944	0.3	23.05.1955
Lüdenscheid	392	1012.4	bedeckt	W	11	10.6	10.0	17.3	12.6	8.0	7	6.6							
Kahler Asten	859	-	stark bew.	NNW	18	9.7	8.7	14.9	10.1	8.2	7	4.8			1955	25.5	31.05.1996	-2.6	22.05.1955
Bad Lippspringe	158	1011.2	stark bew.	SSW	4	13.3	11.8	20.6	14.5	11.0	9	9.8	0.0		1951	30.0	31.05.1979	-0.6	21.05.1988
Kassel	233	1009.7	stark bew.	NNW	7	14.8	10.0	19.9	15.2	12.2	10	6.1			1951	30.1	26.05.1953	0.4	21.05.1956
Göttingen	171	1009.4	stark bew.	NNW	11	13.6	10.9	21.4	15.2	11.7	11	8.3	0.0		1947	30.4	26.05.1953	-2.7	23.05.1955
Leinefelde	356	1008.9	bedeckt	NW	22	13.4	10.2	19.4	15.4	13.0	11	7.1			1957	28.3	31.05.1996	-0.3	21.05.1985
Braunlage	610	1008.1	stark bew.	N	14	14.0	8.5	18.2	13.6	11.9	10	7.6			1936	27.8	30.05.1944	-1.6	22.05.1955
Brocken	1153	-	stark bew.	N	36	8.8	7.1	14.0	9.7	8.7	7	5.8			1951	21.3	31.05.1996	-5.3	22.05.1955
Artern	166	1008.6	Regen	NNW	4	13.6	13.3	22.7	17.0	13.4	13	10.5	10		1954	30.2	31.05.1996	-0.7	22.05.1955
Leipzig/Flugh.	149	1007.9	Regen	N	11	13.4	12.5	22.3	17.8	13.3	13	13.2	7		1951	30.9	26.05.1953	0.8	22.05.1955
Wittenberg	106	1007.7	Schauer	NE	4	14.3	12.3	23.8	18.0	14.3	14	13.6	0.4		1951	31.1	21.05.1953	-0.2	22.05.1955
Oschatz	152	1007.2	Regen	N	7	14.5	14.0	22.8	16.9	14.1	14	12.6	18						
Dresden/Flugh.	232	1006.5	Schauer	N	11	13.7	13.0	23.3	18.5	13.7	14	12.7	8		1917	30.5	26.05.1953	0.9	22.05.1917
Doblerug-Kir.	100	1007.2	Regen	ENE	4	14.3	13.7	24.6	18.3	14.3	12	13.4	3		1951	31.4	21.05.1953	-1.9	23.05.1980
Cottbus	70	1007.3	Regen	E	4	14.4	12.9	24.8	20.0	14.1	14	11.5	1		1951	31.6	31.05.1979	-1.4	23.05.1980
Görlitz	240	1005.5	bedeckt	NNE	11														