

Amtsblatt des Deutschen Wetterdienstes

D 7311 A
 ISSN 0936-5813
 Schutzgebühr monatlich DM 30,25
 einschließlich Versandkosten,
 Einzelpreis DM 1,25
 zuzüglich Versandkosten

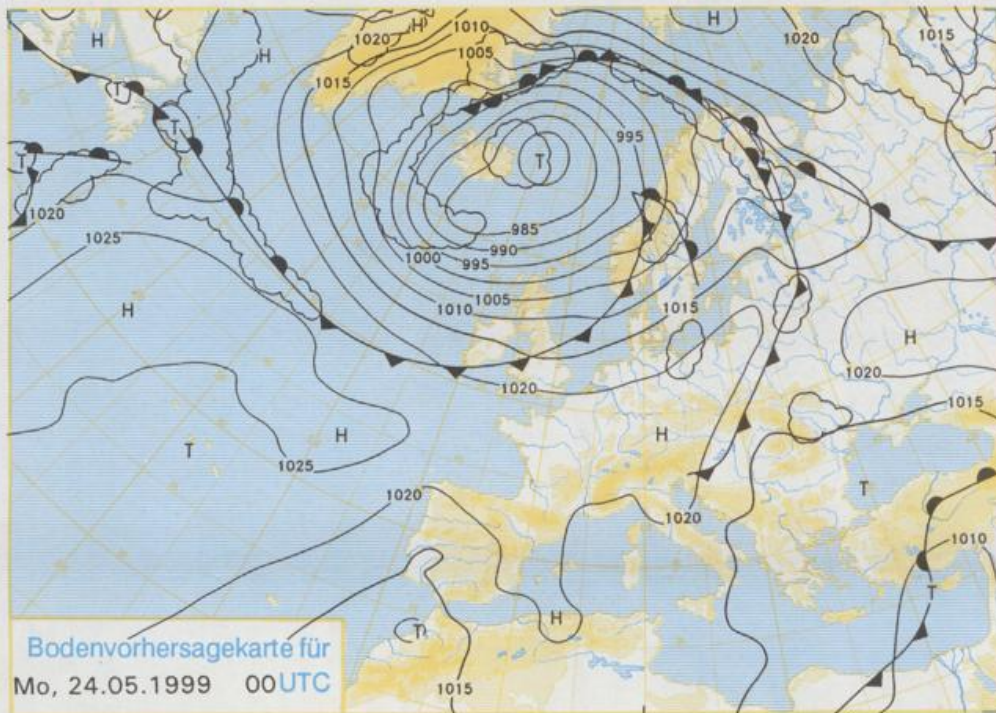
Druck und Verlag: Deutscher Wetterdienst
 Frankfurter Straße 135, 63067 Offenbach
 Postanschrift: 63004 (Postfach), Telefon: (069) 80 62 - 22 83
 Telex: 4152871, Telefax: (069) 80 62 - 24 84
 LZB: BLZ 505 000 00 Kto.-Nr.: 505 01004

Erscheint täglich; nur Postbezug

Jahrgang 1999

Samstag, den 22. Mai

Nummer: 142



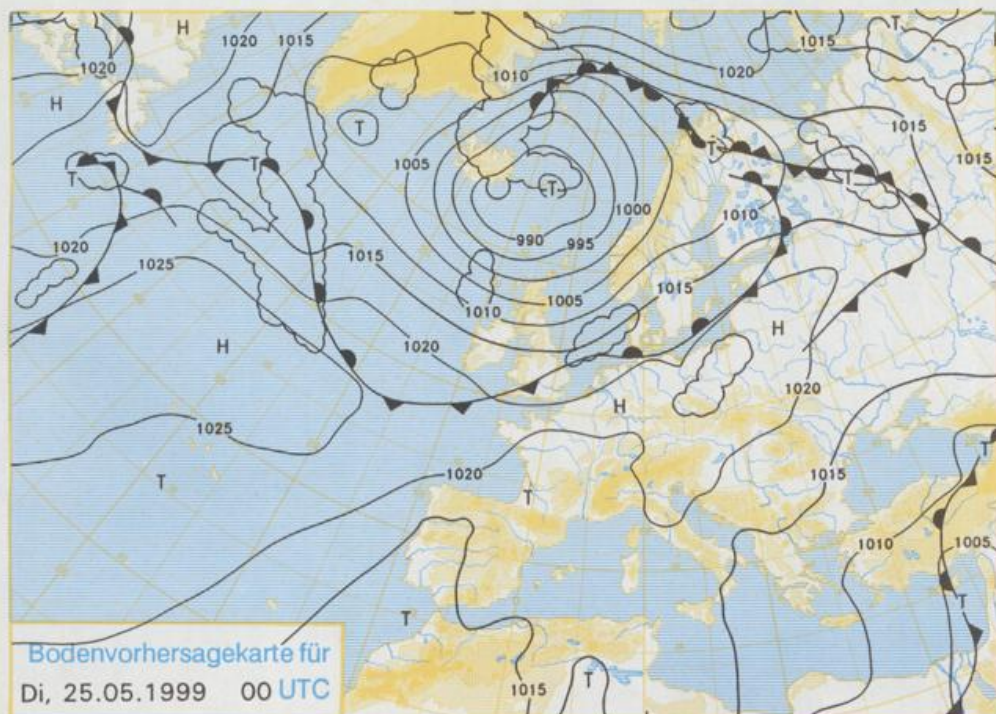
Deutschland-Vorhersage für Montag, 24.5.1999

Ein Keil des Azorenhochs sorgt weiterhin für teils heiteres, teils wolkiges Wetter. Im Küstengebiet verdichtet sich im Tagesverlauf die Bewölkung, und gelegentlich fällt dort etwas Regen. Die Frühtemperaturen liegen zwischen 12 und 8°C, in Südbayern sind es nach klarer Nacht nur Werte um 4°C. Die Tageshöchsttemperaturen erreichen Werte zwischen 16 und 22°C, wobei es an der Küste am kühlgsten ist. Der Wind weht im Süden schwach aus Ost, in der Mitte ist es schwachwindig. Im Norden weht er schwach bis mäßig aus West.

Weitere Aussichten für Dienstag, 25.5.1999

In der Nordhälfte wolkig, vereinzelt etwas Regen. Tageshöchsttemperaturen 18 bis 20°C. Sonst teils heiter, teils wolkig mit vereinzelt Schauern. Tageshöchsttemperaturen um 22°C.

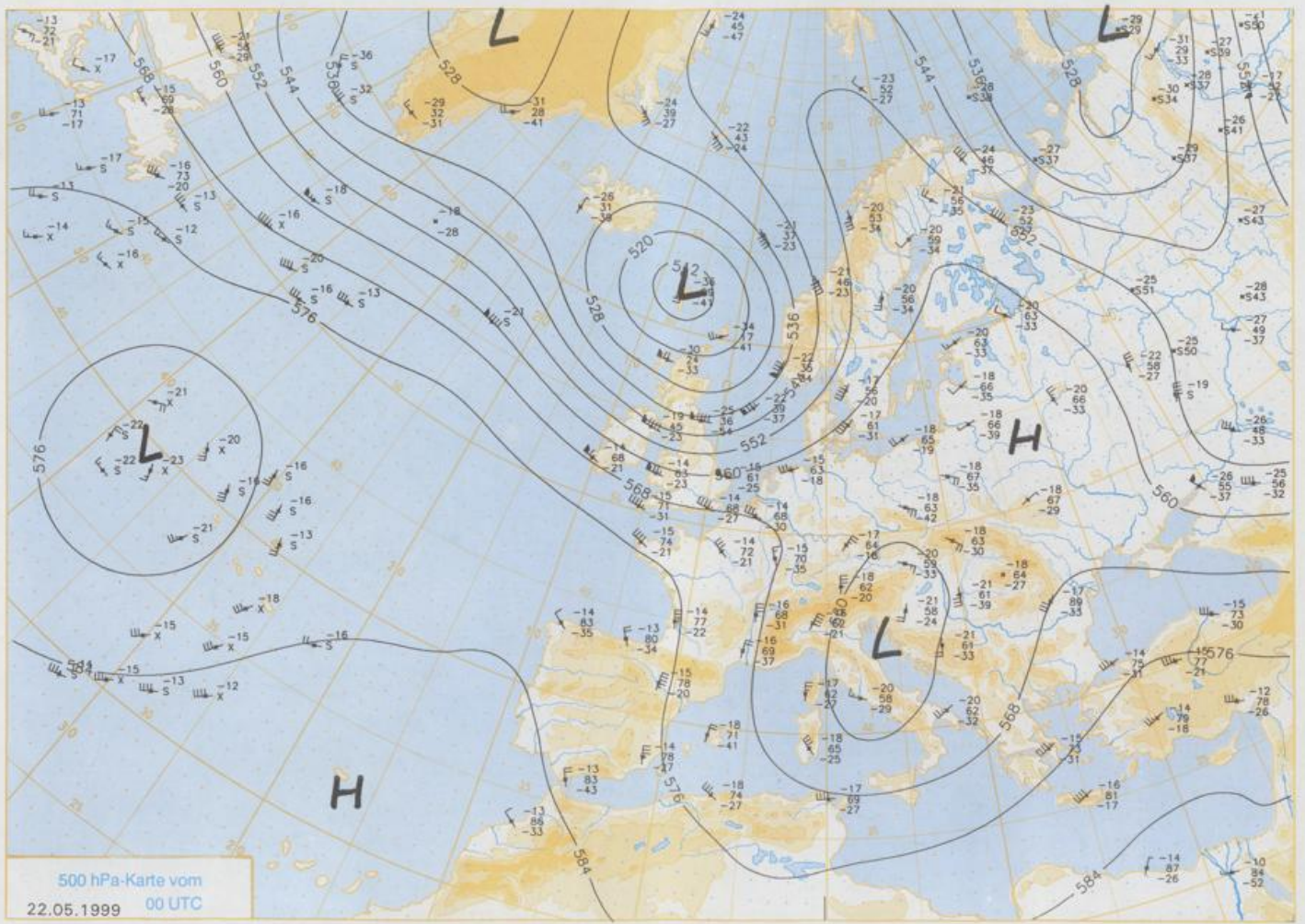
Stereographische Projektion 1 : 60 000 000 60°N

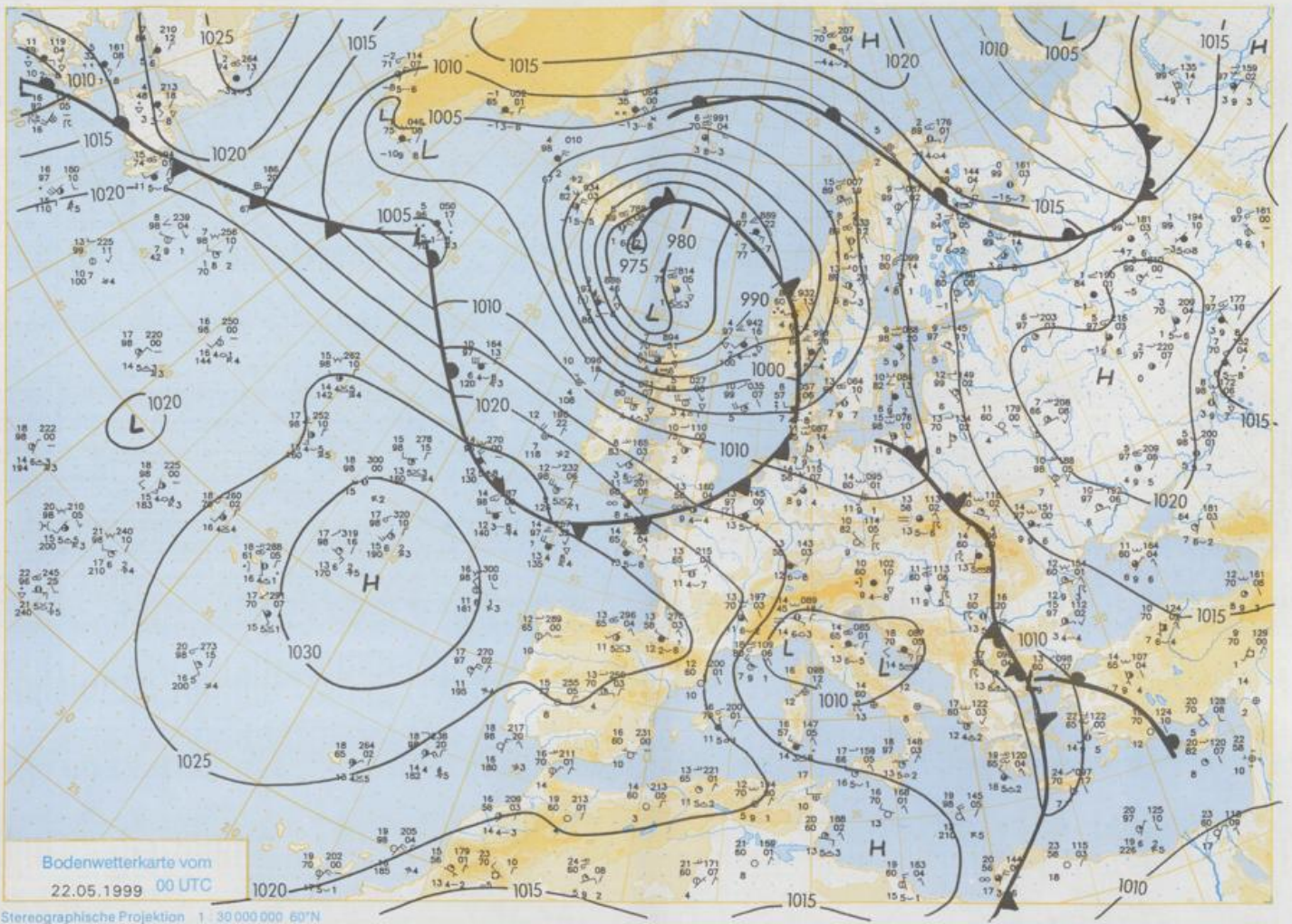


Achtung neue Telefonnummern:

Telefon: (069) 80 62 - 42 83
 Telefax: (069) 80 62 - 41 23

Der Umwelt zuliebe: gedruckt auf chlorfrei gebleichtem Papier.





Wettermeldungen von Samstag, dem 22. Mai 1999 06 UTC

Station	Bar.- höhe (m)	Luftdr. red.NN (hPa)	Wetter	Wind km/h	Temperatur (Grad C)					Sonne Vort. Std.	RR 24h mm	Schnee höhe cm	Extremwerte der Lufttemperatur in der Dekade vom 21.05. bis 31.05.					
					Luft 2 m	Tauf- punkt	Max Vortag	Mittel Grad C	Nacht 2 m				Tmax Datum	Tmin Datum	Tmax Datum	Tmin Datum		
																	5 cm	
Helgoland	8	1009.8	wolkig	W	22	10.9	7.9	13.5	12.0	9.9	9	5.1	0.5	1952	21.6	25.05.1989	2.6	22.05.1955
List / Sylt	29	1008.5	stark bew.	W	22	9.9	5.1	14.6	13.1	9.0	8	7.1	1	1937	26.3	31.05.1978	2.4	22.05.1955
Leck	17	1009.1	stark bew.	W	11	9.4	7.4	18.2	12.2	8.5	8	11.4	3	1974	28.1	27.05.1985	-1.8	22.05.1980
Husum	37	1009.3	Regen	WNW	11	9.3	8.4	18.4	12.9	9.0	7	11.8	3					
Schleswig	48	1009.5	Regen	WNW	11	8.9	8.0	21.6	15.0	8.6	9	12.5	3	1947	29.4	31.05.1947	0.3	22.05.1955
Kiel	31	1008.9	Regen	W	14	9.5	8.9	22.3	16.0	9.4	8	10.8	0.5	1940	30.3	31.05.1947	-1.3	22.05.1955
Westermarckd.	9	1008.4	Regen	WNW	29	10.5	9.9	20.3	14.8	10.4	10	11.7	0.0	1948	25.6	31.05.1978	-0.1	22.05.1980
Arkona	42	1008.0	stark bew.	SSW	18	13.0	11.8	13.9	12.2	9.7	9	12.4		1951	26.3	31.05.1996	3.2	23.05.1980
Norderney	16	1010.6	stark bew.	WNW	25	11.4	6.6	16.5	15.0	10.6	10	8.6	0.0	1947	30.3	27.05.1985	4.1	22.05.1955
Bremerhaven	11	1010.8	Regen	W	18	11.0	9.4	19.2	15.1	11.0	11	13.0	2	1949	29.7	27.05.1985	2.1	22.05.1980
Cuxhaven	12	1010.1	Regen	W	18	10.8	8.2	16.5	15.3	10.3	10	11.9	2	1946	29.9	27.05.1985	2.8	22.05.1955
Hamburg/Flugh.	15	1010.1	Regen	WNW	18	10.6	9.3	22.9	16.5	10.6	8	9.1	0.6	1891	32.1	21.05.1932	-1.0	23.05.1980
Lübeck	15	1008.7	Regen	W	11	12.5	11.1	23.5	16.3	9.2	6	9.6	0.0	1890	34.0	27.05.1892	-1.4	25.05.1997
Boltenhagen	17	1008.3	wolkig	WSW	22	12.9	11.4	17.2	14.4	10.5	9	13.3		1951	29.4	31.05.1979	0.6	21.05.1956
Schwerin	68	1008.5	leicht bew.	WSW	18	13.3	10.9	23.0	17.9	11.7	9	13.3		1947	30.6	31.05.1979	0.3	23.05.1980
Warnemünde	10	1007.6	leicht bew.	SW	14	15.2	10.4	16.5	13.3	12.5	11	14.1		1951	29.5	31.05.1979	2.2	22.05.1980
Teterow	50	1008.6	leicht bew.	SW	14	13.7	12.3	24.2	17.2	11.1	9	11.7		1947	29.3	31.05.1956	-0.9	22.05.1980
Barth	7	1007.6	leicht bew.	SSW	7	13.2	11.6	21.4	14.8	9.5	9	13.9		1967	31.7	31.05.1979	-0.8	23.05.1980
Greifswald	6	1008.3	bedeckt	S	11	13.7	11.2	19.4	15.8	11.9	9	8.9	0.0	1951	29.8	31.05.1979	-0.3	27.05.1957
Ueckermünde	7	1008.7	stark bew.	WSW	7	15.4	13.9	21.5	16.8	11.4	9	5.7	0.0	1951	30.5	31.05.1979	-0.8	23.05.1980
Erden	5	1010.8	stark bew.	W	14	11.3	10.7	20.3	15.6	10.7	10	8.8	0.6	1947	30.0	31.05.1947	1.0	26.05.1957
Oldenburg	20	1011.2	stark bew.	W	7	10.6	9.5	21.3	16.9	10.5	10	10.7	2					
Bremen/Flugh.	5	1011.0	Regen	WNW	14	10.4	10.1	21.4	16.0	10.4	9	10.6	2	1890	34.4	28.05.1892	-1.6	23.05.1980
Sothau	78	1010.3	Regen	W	14	12.8	11.4	23.6	17.4	11.9	10	11.5	0.0	1948	30.8	27.05.1985	-2.2	23.05.1980
Boizenburg	46	1009.4	bedeckt	SW	11	13.5	11.1	23.8	17.5	11.7	10	9.4		1951	30.2	31.05.1996	-1.4	22.05.1980
Lüchow	18	1009.8	leicht bew.	SW	14	14.1	12.1	23.9	18.6	11.0	10	9.7		1955	30.2	31.05.1979	-2.4	23.05.1980
Seehausen/Altm.	23	1009.5	leicht bew.	WSW	18	14.3	10.2	25.2	19.6	14.1	14	9.0	0.0					
Marnitz	85	1009.1	leicht bew.	SW	14	14.0	10.4	23.6	18.0	13.6	10	11.0		1951	29.8	31.05.1996	-0.9	23.05.1980
Neuruppin	39	1009.4	stark bew.	SW	4	15.2	13.6	24.5	19.1	15.1	13	7.5	0.5	1958	28.9	28.05.1985	-0.6	23.05.1980
Neubrandenburg	80	1008.9	Regen	SW	11	14.2	13.1	23.8	17.7	13.4	12	5.5	0.0					
Angermünde	55	1008.9	leicht bew.	W	7	15.1	12.6	22.5	17.3	11.0	8	2.7	0.0	1951	30.6	21.05.1953	-0.8	23.05.1980
Lingen	26	1011.7	stark bew.	WSW	7	10.6	10.6	22.0	15.6	10.1	9	6.1	4	1951	30.7	27.05.1985	0.1	23.05.1955
Münst.-Osn./Flugh.	53	1012.4	stark bew.	NW	7	10.4	8.7	20.3	15.2	10.3	10	4.8	0.5					
Osnabrück	97	1012.5	Regen	NW	11	9.5	9.5	19.8	16.4	9.5	9	8.2	1	1952	30.0	27.05.1985	0.1	22.05.1955
Diepholz	43	1012.0	stark bew.	WNW	11	10.1	9.7	20.3	16.0	10.0	10	11.4	2	1952	30.4	27.05.1985	-1.1	22.05.1955
Bad Salzungen	139	1011.3	Regen	SW	11	13.0	11.7	20.2	15.7	11.8	10	8.6	0.1	1935	33.4	30.05.1944	-0.6	23.05.1955
Hannover/Flugh.	59	1010.2	Sprühregen	SW	14	13.9	10.8	22.7	16.9	12.2	7	10.8		1936	32.2	30.05.1944	-1.8	23.05.1980
Braunschweig	88	1010.9	stark bew.	SW	11	13.9	10.5	23.0	17.5	11.3	9	6.8		1891	35.4	27.05.1892	0.7	27.05.1957
Gardelegen	48	1010.2	wolkig	WSW	14	13.6	10.2	24.1	18.2	13.5	13	4.4	0.7	1947	30.9	31.05.1996	-3.5	23.05.1980
Magdeburg	85	1011.1	wolkig	W	18	15.1	10.5	23.2	17.6	14.3	14	1.9	0.3	1947	30.7	31.05.1979	-0.8	23.05.1980
Potsdam	100	1009.9	bedeckt	W	14	14.7	14.0	21.7	17.0	12.9	10	0.3	0.0	1893	34.4	24.05.1922	0.7	22.05.1955
Berlin-Temp.	49	1009.9	stark bew.	WNW	11	16.3	13.7	21.5	17.6	13.8	7	0.2	0.8	1876	35.5	28.05.1892	0.3	21.05.1911
Lindenberg	104	1009.5	stark bew.	NW	11	13.9	13.6	22.4	16.2	11.5	9	3.0	0.2	1947	32.5	22.05.1950	-0.4	22.05.1955
Manschnow	16	1008.7	wolkig	W	4	13.9	11.9	23.1	16.6	8.8	7	5.1	0.0					
Düsseldorf/Flugh.	41	1013.2	stark bew.	W	22	14.0	10.5	22.8	16.0	13.4	12	5.7	0.2	1970	30.1	31.05.1979	1.4	21.05.1988
Bocholt	24	1013.0	stark bew.	WNW	14	11.5	9.4	21.1	15.1	10.8	11	7.7	0.4	1947	30.2	26.05.1988	0.0	21.05.1952
Essen	161	1014.0	Schauer	NW	18	12.6	10.6	21.1	15.4	12.5	11	4.9	0.3	1935	32.0	30.05.1944	0.3	23.05.1955
Lüdenscheid	392	1013.3	stark bew.	W	22	10.8	10.0	18.1	13.2	10.8	8	5.0	0.7					
Kahler Asten	859	-	Regen	WSW	25	8.5	8.5	16.5	11.3	7.7	7	8.0	0.2	1955	25.5	31.05.1996	-2.6	22.05.1955
Bad Lippspringe	158	1012.1	Sprühregen	WSW	14	12.6	11.6	19.2	14.1	10.3	8	7.3	0.0	1951	30.0	31.05.1979	-0.6	21.05.1988
Kassel	233	1012.5	stark bew.	S	7	11.4	10.3	20.2	15.6	9.5	7	3.1	0.0	1951	30.1	26.05.1953	0.4	21.05.1956
Göttingen	171	1012.1	stark bew.	E	4	13.2	10.4	21.1	16.3	8.6	7	2.9		1947	30.4	26.05.1953	-2.7	23.05.1955
Leinefelde	356	1012.3	leicht bew.	WSW	7	11.8	9.6	18.7	14.7	10.8	8	0.7	2	1957	28.3	31.05.1996	-0.3	21.05.1955
Braunlage	610	1011.6	stark bew.	W	11	10.1	8.6	16.6	14.0	9.6	8	0.7	2	1936	27.8	30.05.1944	-1.6	22.05.1955
Brocken	1153	-	in Wolken	WSW	50	6.4	6.2	11.5	9.4	11.1	6	0.1	2	1951	21.3	31.05.1996	-5.3	22.05.1955
Artern	1166	1012.1	wolkig	W	11	14.7	12.0	18.4	16.0	14.0	3	0.1	4	1954	30.2	31.05.1996	-0.7	22.05.1955
Leipzig/Flugh.	149	1011.2	stark bew.	SW	7	14.3	12.6	18.1	15.2	13.5	12	0.1	4	1951	30.9	26.05.1953	0.8	22.05.1955
Wittenberg	106	1010.5	stark bew.	SW	7	14.1	12.9	20.4	16.4	12.4	10	0.1	1	1951	31.1	21.05.1953	-0.2	22.05.1955
Oschatz	152	1011.6	Regen	WSW	14	14.3	13.2	19.0	16.4	14.1	14	1.0	4					
Dresden/Flugh.	232	1011.4	stark bew.	WSW	14	14.4	13.3	19.3	15.0	12.9	12	0.7	11	1917	30.5	26.05.1953	0.9	22.05.1917
Doberlug-Kir.	100	1010.8	stark bew.	SW	11	14.8	14.2	21.4	17.2	14.1	12	2.1	1	1951	31.4	21.05.1953	-1.9	23.05.1980
Cottbus	70	1010.0	wolkig	WSW	14	16.1	14.0	23.1	17.8	13.9	12	2.2	0.4	1951	31.6	31.05.1979	-1.4	23.05.1980
Görlitz	240	1010.5	leicht bew.	SW	18	14.0	12.2	21.1	14.4	9.8	8	1.8	3	1951	28.8	31.05.1979	-0.3	26