

D 7311 A
ISSN 0936-5818
Schutzgebühr monatlich DM 30,25
einschließlich Versandkosten,
Einzelpreis DM 1,25
zuzüglich Versandkosten

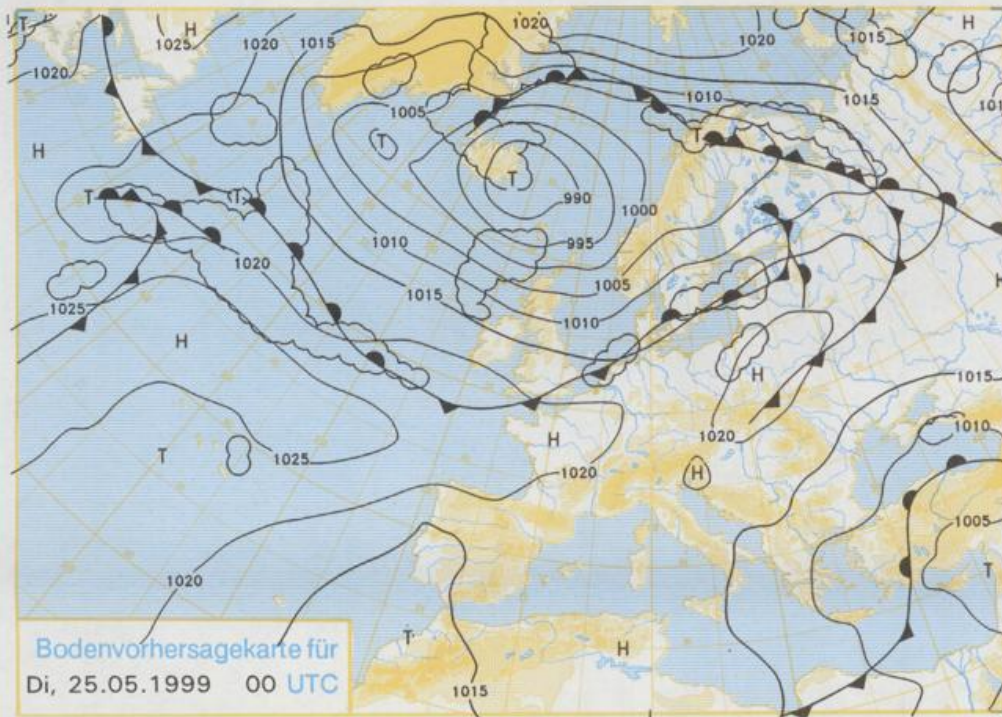
Druck und Verlag: Deutscher Wetterdienst
Frankfurter Straße 135, 63067 Offenbach
Postanschrift: 63004 (Postfach), Telefon: (069) 80 62 - 22 83
Telex: 4152871, Telefax: (069) 80 62 - 24 84
LZB: BLZ 505 000 00 Kto.-Nr.: 505 01004

Erscheint täglich; nur Postbezug

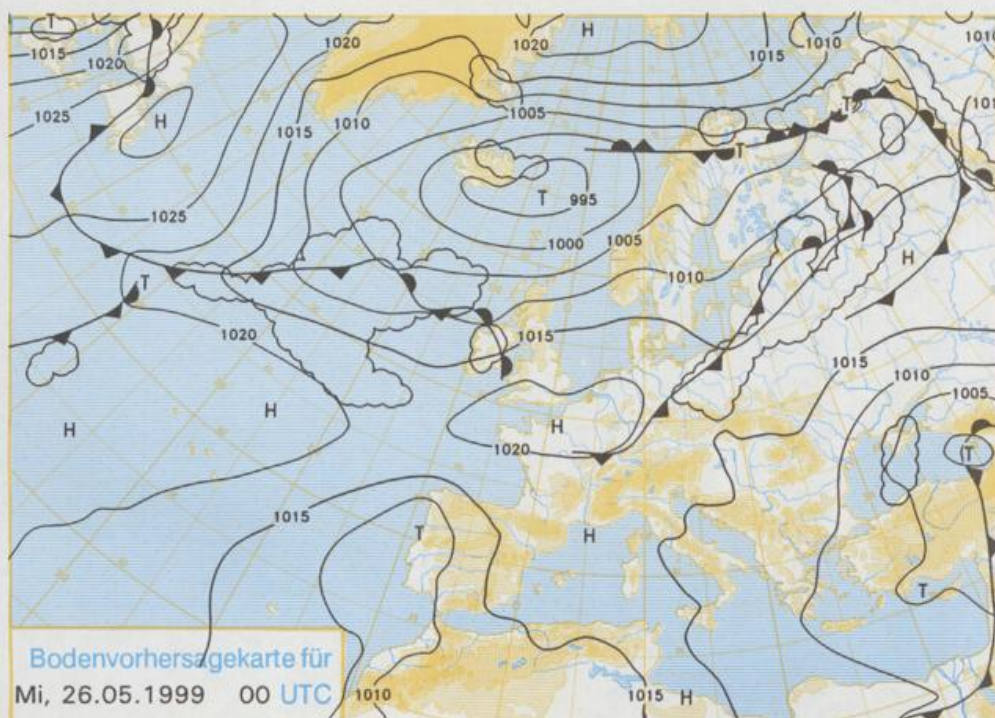
Jahrgang 1999

Sonntag, den 23. Mai

Nummer: 143



Stereographische Projektion 1 : 60 000 000 60°N



Deutschland-Vorhersage für Dienstag, den 25.5.1999

Die Hochdruckbrücke über Mitteleuropa wird vorübergehend durchbrochen, so daß eine Kaltfront von der Nordsee und Großbritannien her nach Mitteleuropa vordringen kann. Ihr folgt von Westen her aber rasch eine neue Hochzelle.

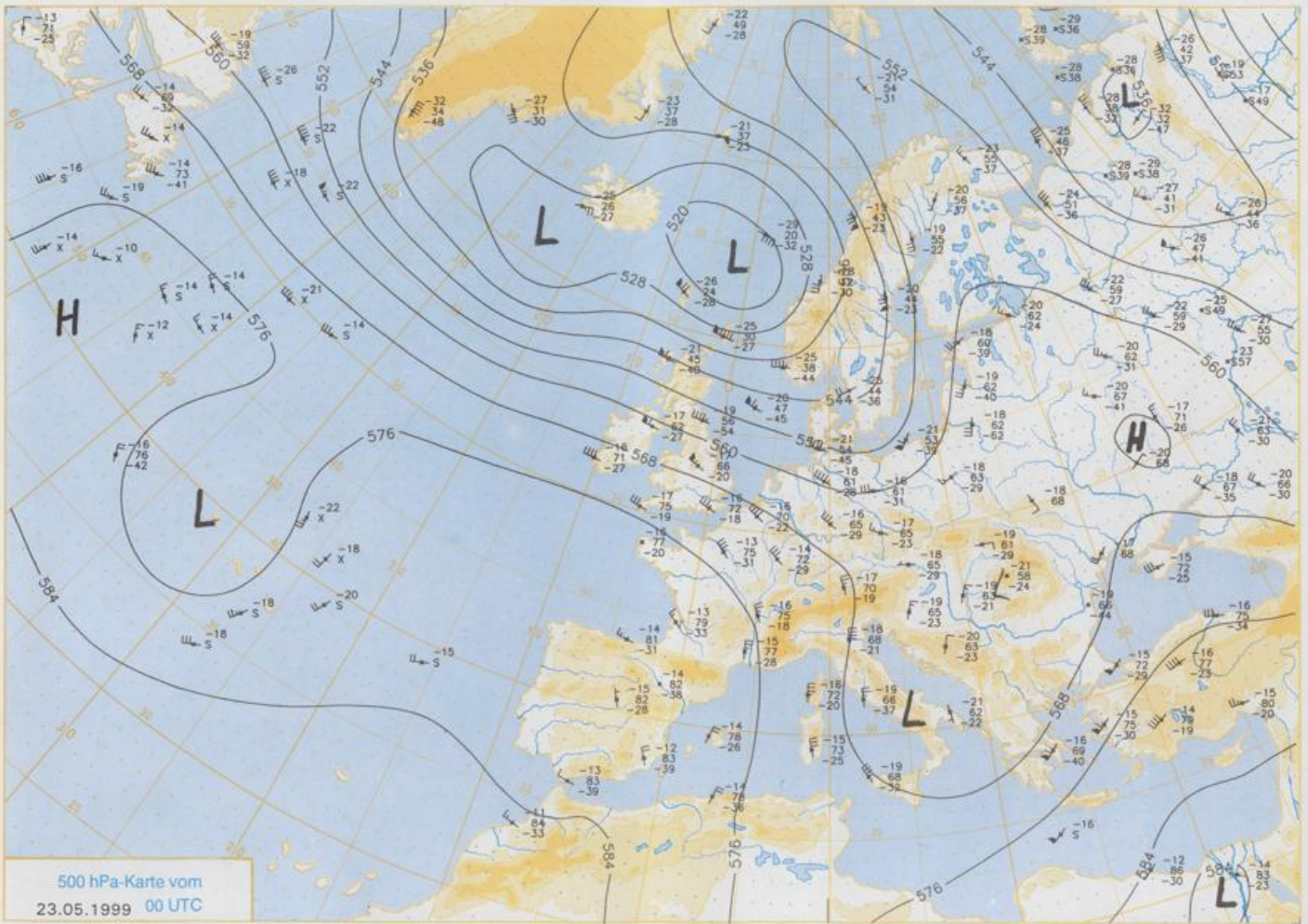
In Norddeutschland ist es zunächst wolkig, vereinzelt gibt es Regenschauer. Im Laufe des Nachmittags lockert von Westen her die Bewölkung allmählich auf. In den anderen Bereichen wechseln sonnige und wolkige Abschnitte, in Bayern und Sachsen kommen am Nachmittag Schauer und Gewitter auf. Die Frühtemperaturen liegen zwischen 9 und 12 °C, am Alpenrand nur bei 7 °C. Am Tage werden im Norden 16 bis 18 °C, sonst 20 bis 23 °C erreicht. Der Wind kommt aus westlichen Richtungen, im Süden ist er schwach, im Norden mäßig.

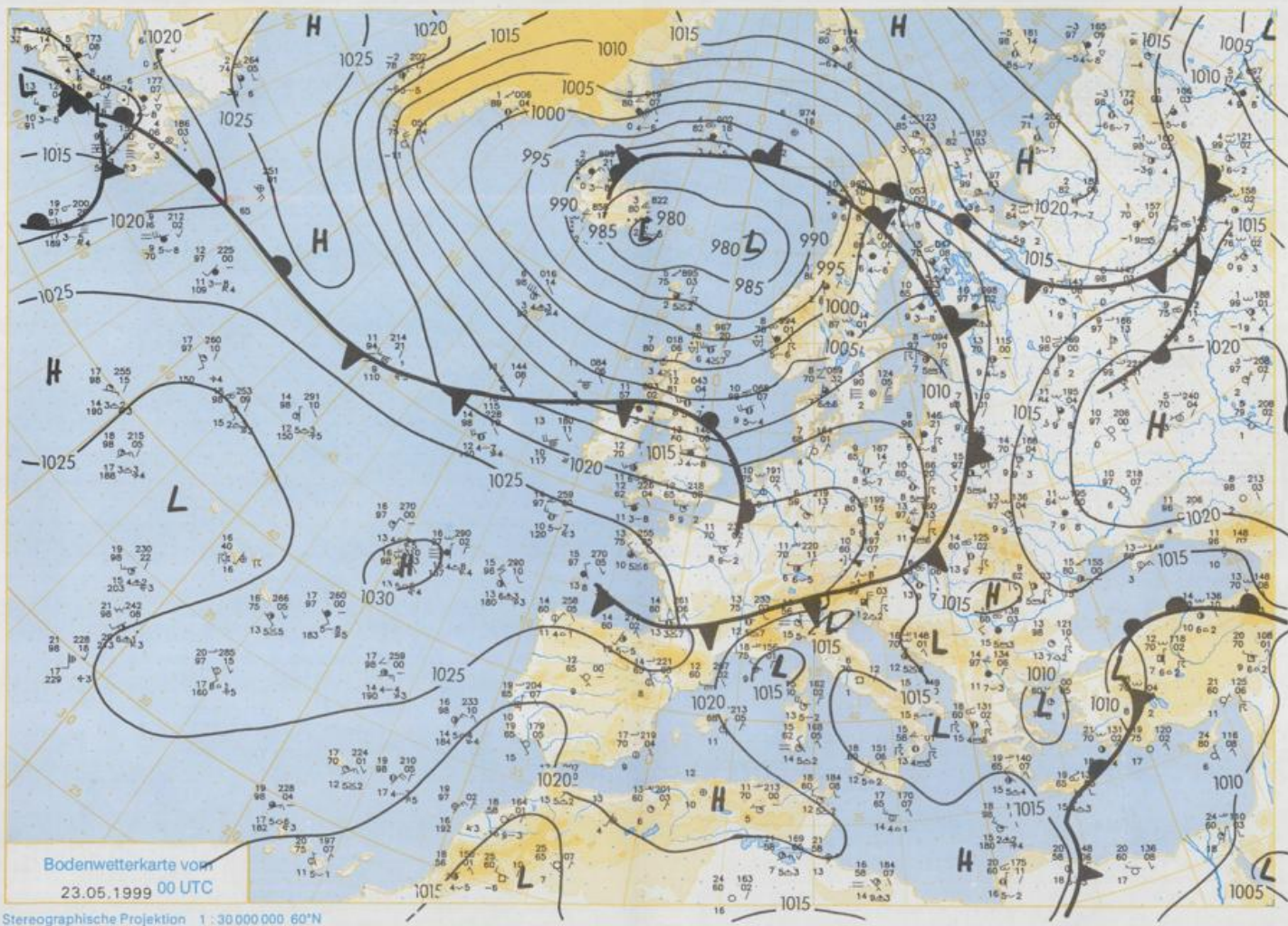
Weitere Aussichten für Mittwoch, den 26.5.1999

Im Südosten gibt es anfangs noch Schauer, ansonsten stellt sich sonniges und trockenes Wetter ein. Die Tageshöchsttemperaturen liegen zwischen 16 °C im Nordosten und 24 °C im Südwesten.

Achtung neue Telefonnummern:

Telefon: (069) 80 62 - 42 83
Telefax: (069) 80 62 - 41 23





Wettermeldungen von Sonntag, dem 23. Mai 1999 06 UTC

Station	Bar.- höhe (m)	Luftdr. red.NN (hPa)	Wetter	Deutschland										Extremwerte der Lufttemperatur der Dekade vom 21.05. bis 31.05.			
				Wind km/h	Temperaturen (Grad C)					Sonne Vort. Std.	RR 24h mm	Schnee höhe cm	in seit	Tmax Datum	Tmin Datum		
					Luft 2 m	Tau- punkt	Max Vortag	Mittel Min	Nacht 5 cm							Trmax Datum	Trmin Datum
Helgoland	8	1015.4	stark bew.	SSW	36	11.6	10.3	12.7	11.2	10.8	9	10.6		1952	21.6 25.05.1989	2.6 22.05.1955	
List / Sylt	29	1013.6	stark bew.	SW	36	11.8	9.7	13.5	10.7	10.0	8	9.3	0.0	1937	26.3 31.05.1978	2.4 22.05.1955	
Leck	17	1014.9	stark bew.	SW	29	11.6	9.4	13.6	10.0	8.4	7	6.2	0.0	1974	28.1 27.05.1985	-1.8 22.05.1980	
Husum	37	1014.9	Regen	SW	25	11.8	8.4	14.2	10.5	8.0	5	7.9	0.1				
Schleswig	48	1016.2	stark bew.	SSW	18	10.5	7.1	14.7	9.5	6.4	5	6.0	0.8	1947	29.4 31.05.1947	0.3 22.05.1955	
Kiel	31	1016.7	stark bew.	SSW	18	10.2	5.8	15.6	9.8	7.0	6	7.8	2	1940	30.3 31.05.1947	-1.3 22.05.1955	
Westermarkdf.	9	1016.5	stark bew.	SSW	18	9.8	6.1	13.6	11.2	8.0	7	6.0	0.6	1948	25.6 31.05.1978	-0.1 22.05.1980	
Arkona	42	1018.1	leicht bew.	SW	29	9.4	6.5	14.9	9.6	6.4	5	3.5	1	1951	26.3 31.05.1996	3.2 23.05.1980	
Norderney	16	1016.3	Regen	SW	29	12.9	9.0	13.7	12.4	11.6	11	11.6	0.0	1947	30.3 27.05.1985	4.1 22.05.1955	
Bremerhaven	11	1017.7	bedeckt	SW	32	11.2	7.4	14.5	11.9	9.4	7	6.8	1	1949	29.7 27.05.1985	2.1 22.05.1980	
Cuxhaven	12	1016.5	stark bew.	SSW	25	12.0	7.8	13.8	11.6	9.5	8	10.6	0.1	1946	29.9 27.05.1985	2.8 22.05.1955	
Hamburg/Flugh.	15	1017.8	stark bew.	SW	25	10.4	5.4	15.6	10.8	6.6	2	4.7	2	1891	32.1 21.05.1932	-1.0 23.05.1980	
Lübeck	15	1017.6	bedeckt	SSW	22	9.1	5.2	16.3	10.6	6.1	2	5.5	0.4	1890	34.0 27.05.1892	-1.4 25.05.1997	
Boltenhagen	17	1017.8	bedeckt	SSW	22	8.8	5.9	15.0	10.6	4.7	3	6.6	0.5	1951	29.4 31.05.1979	0.6 21.05.1956	
Schwerin	68	1018.7	stark bew.	SSW	18	8.2	5.7	15.7	11.8	5.2	3	3.7	0.6	1947	30.6 31.05.1979	0.3 23.05.1980	
Warnemünde	10	1017.8	stark bew.	SSW	14	10.3	5.4	16.2	12.3	6.0	5	6.5	2	1951	29.5 31.05.1979	2.2 22.05.1980	
Terterow	50	1019.2	Automat	SW	18	9.6	7.8	16.8	10.6	4.7	2	2.2	0.0	1947	29.3 31.05.1956	-0.9 22.05.1980	
Berth	7	1018.0	wolkig	SW	11	8.0	5.9	16.4	10.4	3.4	1	6.1	2	1967	31.7 31.05.1979	-0.8 23.05.1980	
Greifswald	6	1018.6	leicht bew.	SW	18	9.0	6.1	16.4	10.7	5.8	3	2.6	2	1951	29.8 31.05.1979	-0.3 27.05.1957	
Ueckermünde	7	1019.9	wolkenlos	WSW	18	9.2	6.5	17.5	11.2	5.9	4	1.9	2	1951	30.5 31.05.1979	-0.8 23.05.1980	
Emden	5	1016.9	stark bew.	SSW	25	11.9	10.7	15.1	11.5	9.9	7	8.0	0.0	1947	30.0 31.05.1947	1.0 26.05.1957	
Oldenburg	20	1018.4	bedeckt	SW	14	10.4	6.0	16.6	11.9	8.5	7	6.7	0.0				
Bremen/Flugh.	5	1018.6	Regen	SW	18	10.5	6.0	17.1	10.7	5.0	2	5.0	0.4	1890	34.4 28.05.1892	-1.6 23.05.1980	
Soiata	78	1019.6	wolkig	SW	11	9.4	5.1	16.4	11.1	5.3	4	2.6	2	1948	30.8 27.05.1985	-2.2 23.05.1980	
Boizenburg	46	1019.3	stark bew.	SSW	14	8.9	5.7	16.1	10.2	6.8	4	2.1	1	1951	30.2 31.05.1996	-1.4 22.05.1980	
Lüchow	18	1020.2	wolkig	SSW	11	8.7	7.2	15.7	12.1	4.8	3	2.5	0.4	1955	30.2 31.05.1979	-1.4 23.05.1980	
Seehausen/Altm.	23	1020.2	stark bew.	SW	11	9.6	5.9	16.5	12.1	3.6	2	3.3	0.2				
Marnitz	85	1020.0	wolkig	SSW	14	8.9	5.6	16.0	11.5	5.8	2	2.3	1	1951	29.8 31.05.1996	-0.9 23.05.1980	
Neuruppin	39	1020.6	leicht bew.	SW	4	8.7	7.8	17.9	11.7	5.6	3	1.0	2	1958	28.9 28.05.1985	-0.8 23.05.1980	
Neubrandenburg	80	1019.8	leicht bew.	SW	22	8.7	7.6	16.5	10.9	4.4	3	1.3	2				
Angermünde	55	1020.2	wolkenlos	W	14	10.1	5.6	18.5	11.4	7.2	5	2.3	0.4	1951	30.6 21.05.1953	-0.8 23.05.1980	
Lingen	26	1019.0	stark bew.	SSW	14	10.3	6.5	17.2	11.9	7.8	6	8.0	0.0	1951	30.7 27.05.1985	0.1 23.05.1955	
Münst.-Osn./Flugh.	53	1020.2	wolkig	SSW	18	9.7	5.4	17.5	11.8	5.1	1	5.1	0.1				
Osnabrück	97	1020.0	stark bew.	SW	18	10.3	5.2	16.7	11.5	7.4	4	5.0	0.7	1952	30.0 27.05.1985	0.1 22.05.1955	
Diepholz	43	1019.4	stark bew.	SSW	22	9.8	6.1	17.1	11.8	4.3	1	6.4	0.1	1952	30.4 27.05.1985	-1.1 22.05.1955	
Bad Salzungen	139	1021.1	leicht bew.	S	11	8.9	4.7	16.2	11.2	5.6	4	3.8	2	1935	33.4 30.05.1944	-0.6 23.05.1955	
Hannover/Flugh.	59	1020.0	wolkig	SSW	14	10.1	5.2	16.3	11.6	6.0	-0	2.9	0.6	1936	32.2 30.05.1944	-1.8 23.05.1980	
Braunschweig	88	1021.3	leicht bew.	SSW	11	8.5	5.3	15.1	12.6	6.3	3	2.0	1	1891	35.4 27.05.1892	0.7 27.05.1957	
Gardelegen	48	1020.8	wolkig	SW	7	8.3	6.0	16.4	13.2	3.7	2	3.4	0.1	1947	30.9 31.05.1996	-3.5 23.05.1980	
Magdeburg	85	1021.7	leicht bew.	SW	11	9.2	5.9	17.0	12.4	5.5	1	4.0	0.0	1947	30.7 31.05.1979	-0.8 23.05.1980	
Potsdam	100	1021.5	leicht bew.	SSW	4	7.6	7.4	17.8	11.1	6.5	4	0.6	0.3	1893	34.0 24.05.1922	0.7 22.05.1955	
Berlin-Temp.	49	1021.4	leicht bew.	SW	7	10.0	8.7	18.2	12.4	6.8	-1	1.5	0.2	1876	35.5 28.05.1892	0.3 21.05.1911	
Lindenberg	104	1021.3	leicht bew.	WSW	4	9.0	8.7	18.7	12.2	6.3	4	1.1	4	1947	32.5 22.05.1950	-0.4 22.05.1955	
Menschnow	16	1020.4	leicht bew.	W	4	10.2	7.8	20.9	12.1	5.6	4	3.4	2				
Düsseldorf/Flugh.	41	1022.0	leicht bew.	S	11	10.4	6.4	17.3	11.7	6.4	4	4.4	0.0	1970	30.1 31.05.1979	1.4 21.05.1988	
Bocholt	24	1020.4	stark bew.	SSW	14	10.0	6.8	16.1	12.0	6.7	4	6.9	0.0	1947	30.2 26.05.1988	0.0 21.05.1952	
Essen	161	1022.5	leicht bew.	S	14	9.1	6.4	15.7	11.0	6.3	4	5.0	1	1935	32.0 30.05.1944	0.3 23.05.1955	
Lüdenscheid	392	1022.5	leicht bew.	SW	11	7.6	5.0	13.3	9.6	4.6	2	4.3	0.4				
Kahler Asten	859	-	leicht bew.	SW	18	5.0	1.8	9.0	6.1	2.9	1	1.5	2	1955	25.5 31.05.1996	-2.6 22.05.1955	
Bad Lippspringe	158	1021.6	leicht bew.	S	11	8.9	4.8	15.1	11.5	4.0	2	2.9	3	1951	30.0 31.05.1979	-0.6 21.05.1988	
Kassel	233	1022.2	leicht bew.	S	7	6.8	5.4	15.3	11.7	4.2	1	1.8	0.0	1951	30.1 26.05.1953	0.4 21.05.1956	
Göttingen	171	1022.3	leicht bew.	S	4	7.3	5.8	14.5	11.0	3.2	1	2.1	0.2	1947	30.4 26.05.1953	-2.7 23.05.1955	
Leinefelde	356	1022.0	wolkenlos	still	8.0	4.4	14.0	9.9	4.1	1	2.6	2		1957	28.3 31.05.1996	-0.3 21.05.1985	
Braunlage	610	1022.4	leicht bew.	SW	11	6.0	4.5	10.8	8.2	1.4	-2	3.3	2	1936	27.8 30.05.1944	-1.6 22.05.1955	
Brocken	1153	-	leicht bew.	WSW	25	2.0	0.4	7.0	4.2	0.9	-0	3.2	4	1951	21.3 31.05.1996	-5.3 22.05.1955	
Artern	166	1022.9	wolkenlos	W	7	7.3	6.5	16.8	11.8	5.6	3	3.6	0.0	1954	30.2 31.05.1996	-0.7 22.05.1955	
Leipzig/Flugh.	149	1022.2	wolkenlos	SW	7	9.3	7.7	17.2	11.1	7.4	6	0.1	2	1951	30.9 26.05.1953	0.2 22.05.1955	
Wittenberg	106	1021.6	wolkenlos	WNW	4	8.0	6.7	18.4	11.4	4.9	3	0.1	0.5	1951	31.1 21.05.1953	-0.2 22.05.1955	
Oschatz	152	1022.1	leicht bew.	WSW	11	9.0	8.1	16.2	12.1	7.3	5		0.3				
Dresden/Flugh.	232	1022.4	wolkig	WSW	11	9.7	7.1	16.1	12.6	7.3	5			1917	30.5 26.05.1953	0.9 22.05.1917	
Doberlug-Kir.	100	1021.7	leicht bew.	W	7	9.0	8.5	15.7	12.7	6.3	2			1951	31.4 21.05.1953	-1.9 23.05.1980	
Cottbus	70	1021.4	wolkig	W	7	9.3	8.6	18.5	13.4	6.0	3	0.4	2	1951	31.6 31.05.1979	-1.4 23.05.1980	
Görlitz	240	1021.3	leicht bew.	WSW	7	10.0	7.3	19.4	13.0	7.0	5	7.4	0.3	1951	28.8 31.05.1979	-0.3 26.05.1957	
Aachen	205	1022.2	leicht bew.	SSW	14	8.6	6.3	16.0	12.4	7.6	6	4.8	0.5	1891	34.2 28.05.1892	-0.6 23.05.1905	
Nürnberg-Barw.	486	1023.1	leicht bew.	SW	7	6.2	4.4	13.8	9.7	4.8	3	3.3	0.1				
Köln-Bonn/Flugh.	100	1022.3	leicht bew.	SE	11	8.7	5.9	16.7	12.3	5.9	4	3.9		1958	30.9 31.05.1979	0.0 21.05.1965	
Bendorf	129	1023.3	wolkenlos	ESE	4	7.5	7.5	17.7	12.1	5.7	4	2.8	1	1951	32.0 31.05.1979	0.0 21.05.1965	
Bad Marienberg	555	1023.1	leicht bew.	SW	4	6.7	3.7	12.5	9.4	5.3							