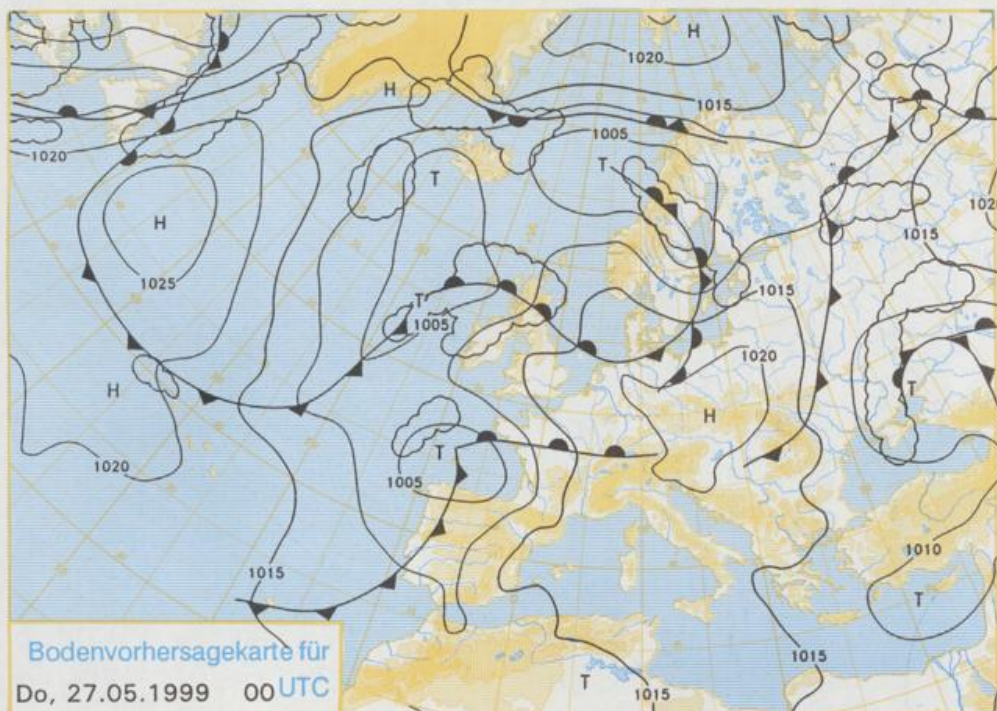


Deutschland-Vorhersage für Mittwoch, 26.05.99

Hinter der nach Südosten abziehenden Kaltfront schiebt sich eine Hochzelle über Norddeutschland zum östlichen Mitteleuropa vor. Lediglich der Norden wird im Tagesverlauf von Fronten gestreift.

Am Mittwoch kann es anfangs im Südosten noch etwas regnen. Dann ist es dort wie schon in den anderen Gebieten vielfach heiter. Lediglich im Norden zieht im Tagesverlauf stärkere Bewölkung durch, die aber kaum Regen bringt. Nach Frühtemperaturen, die im Süden um 10°C, nördlich der Mittelgebirge zwischen 8 und 3°C liegen, steigen die Temperaturen auf 18 bis 25°C, an der See bis 16°C. Der Wind weht im Süden schwach aus unterschiedlicher, sonst schwach bis mäßig aus südwest- bis westlicher Richtung.

Stereographische Projektion 1 : 60 000 000 60°N

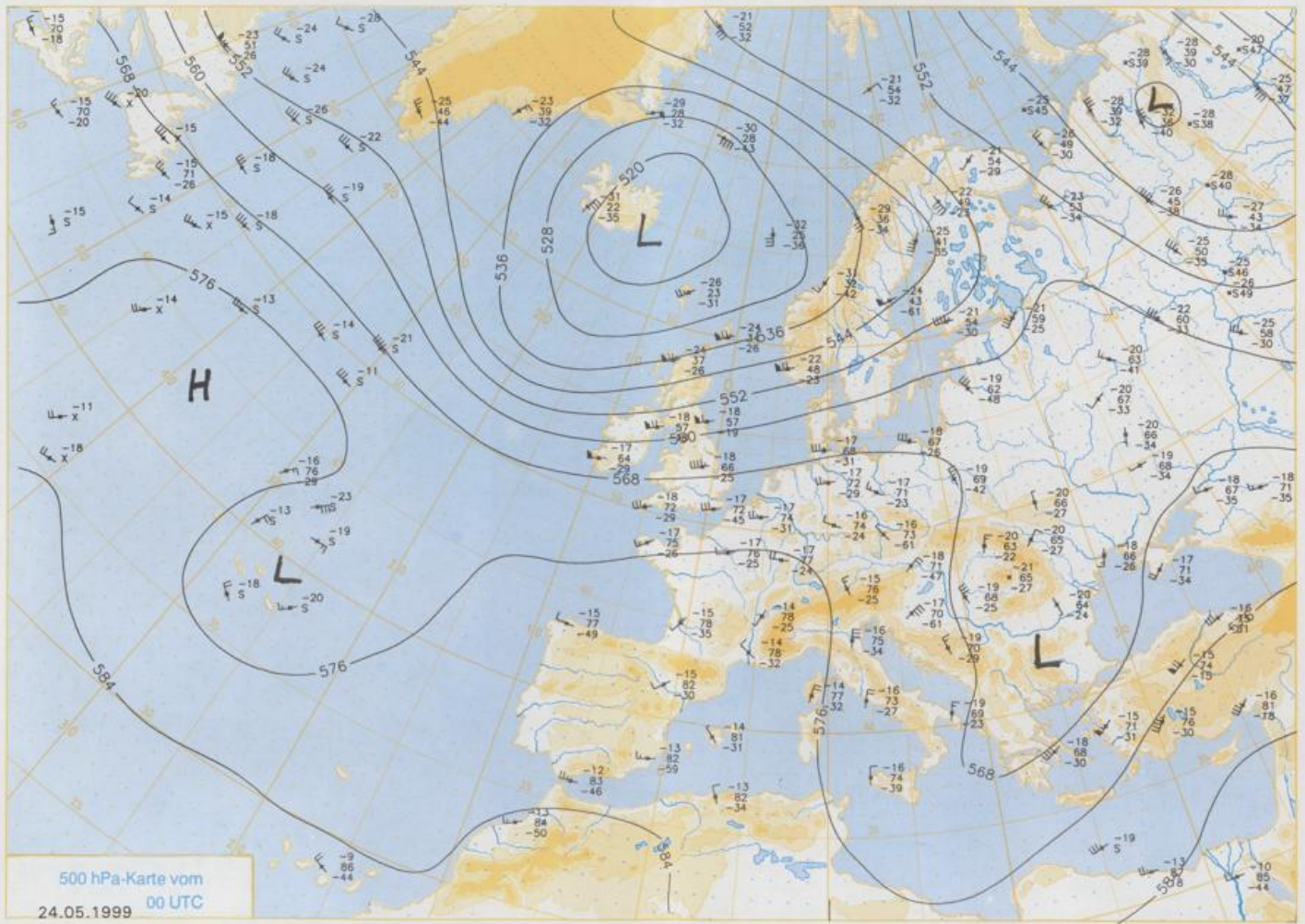


Weitere Aussichten für Donnerstag, 27.05.99

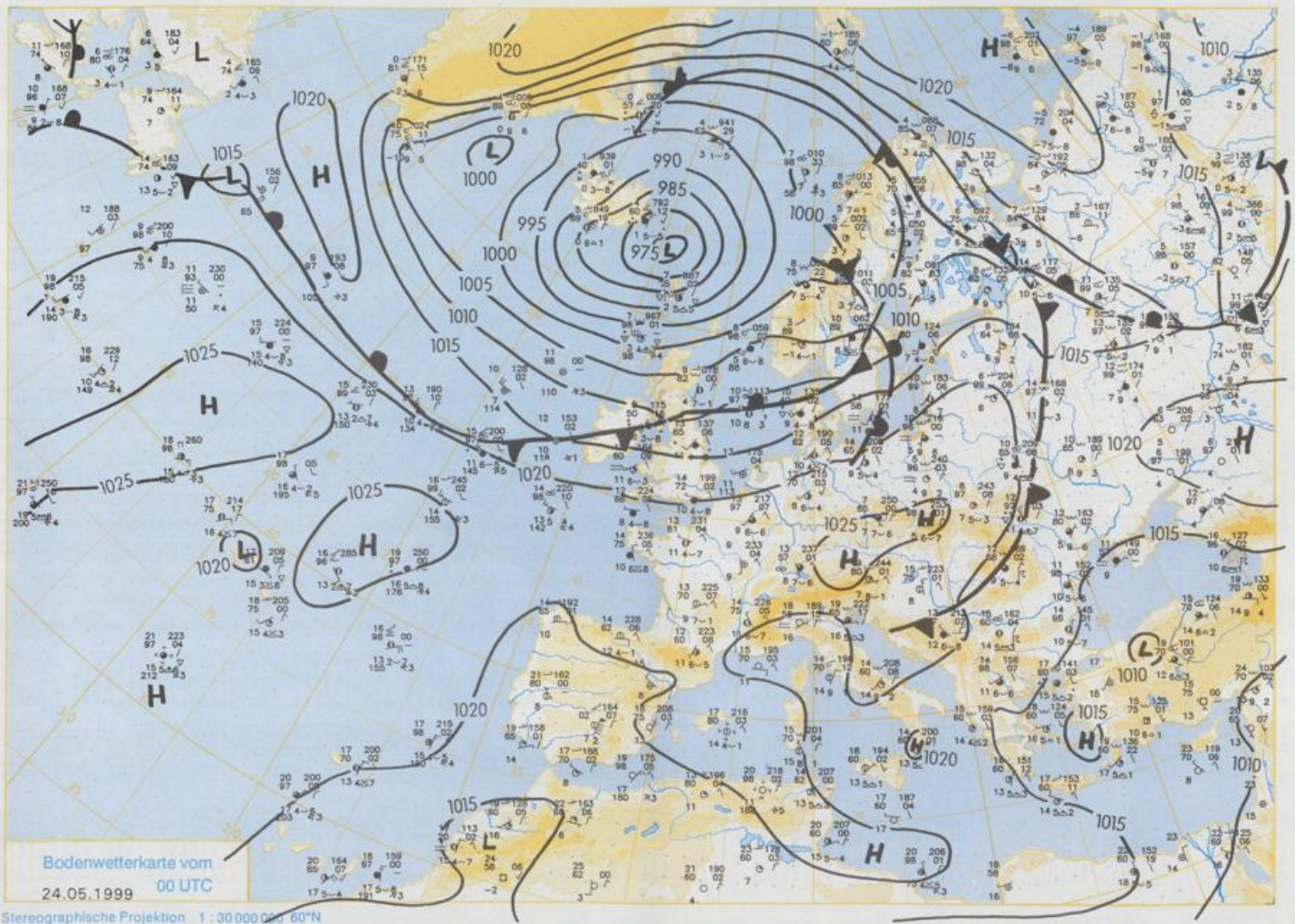
Sonnig und trocken, nur in den Alpen Quellwolken. Tageshöchsttemperaturen 22 bis 27°C.

Achtung neue Telefonnummern:

Telefon: (069) 80 62 - 42 83
Telefax: (069) 80 62 - 41 23



Stereographische Projektion 1 : 30 000 000 60°N



Wettermeldungen von Montag, dem 24. Mai 1999 06 UTC

Station	Bar.-höhe (m)	Luftdr. (hPa)	Wetter	Wind km/h	Temperaturen (Grad C)				Nacht 2 m	Sonne Vort. Std.	RR 24h mm	Schnee höhe cm	Extremwerte der Lufttemperatur in der Dekade vom 21.05. bis 31.05.			
					Luft 2 m	Temp. Max	Mittel	Min					seit	Tmax Datum	Tmin Datum	
					Temp. Vortag	2 m	5 cm									
Heigoländ	8	1017,6	stark bew.	SSW	29	12,1	11,0	13,9	12,0	11,9	11	2,9	0,4	1952	21.6.25.05.1989	2.6.22.05.1955
List / Sylt	29	1018,5	stark bew.	SSW	32	12,5	11,9	14,8	12,4	11,9	12	1,9	0,2	1937	28.3.31.05.1978	2.4.22.05.1955
Leck	17	1017,8	Regen	SSW	22	12,8	11,2	14,9	12,8	12,4	12	2,1	0,7	1974	28.1.27.05.1985	-1.8.22.05.1980
Husum	37	1017,8	bedeckt	SSW	22	12,9	10,7	15,4	13,2	10,4	9	1,1	0,2			
Schleswig	48	1018,6	stark bew.	SSW	14	12,2	9,9	14,7	12,7	10,7	9			1947	29.4.31.05.1947	0.3.22.05.1955
Kiel	31	1018,8	stark bew.	SW	14	13,3	10,2	17,1	12,5	11,3	10	1,2	0,1	1940	30.3.31.05.1947	-1.3.22.05.1995
Westermarckd.	9	1019,0	stark bew.	SSW	14	13,2	10,8	15,2	12,6	12,2	11	2,4	0,3	1948	25.6.31.05.1978	-0.1.22.05.1980
Arkona	42	1019,9	stark bew.	SSW	14	12,3	10,2	15,6	12,6	11,0	11	5,7	0,0	1951	26.3.31.05.1996	3.2.23.05.1980
Norderney	16	1018,2	stark bew.	SSW	22	13,7	11,0	16,5	14,3	13,4	13	2,5	0,0	1947	30.3.27.05.1985	4.1.22.05.1955
Bremerhaven	11	1019,6	stark bew.	SSW	22	13,1	10,0	17,8	14,8	11,4	9	0,6	0,0	1949	29.7.27.05.1985	2.1.22.05.1980
Cuxhaven	12	1018,8	stark bew.	SSW	25	13,2	9,9	17,2	14,1	12,4	11		0,0	1946	29.9.27.05.1985	2.8.22.05.1955
Hamburg/Flugh.	15	1019,8	wolkig	SW	14	13,7	10,2	17,7	15,1	11,9	9	-0,8		1891	32.1.21.05.1932	-1.0.23.05.1980
Lübeck	17	1019,8	wolkig	SW	11	13,9	10,5	18,3	14,2	12,0	9	1,4		1890	34.0.27.05.1892	-1.4.25.05.1997
Boltenhagen	15	1019,6	wolkig	SW	14	13,7	11,3	17,2	13,1	11,8	11	4,0		1951	29.4.31.05.1979	0.6.21.05.1958
Schwerin	68	1020,1	stark bew.	SSW	11	12,9	10,5	18,2	13,2	12,1	11	3,1		1947	30.6.31.05.1979	0.3.23.05.1980
Wernemünde	10	1019,6	wolkig	SW	11	14,4	10,3	17,4	14,1	12,7	12	2,4	0,0	1951	29.5.31.05.1979	2.2.22.05.1980
Teterow	50	1020,5	wolkig	S	14	12,7	10,6	18,2	11,9	9,4	8	4,1		1947	29.3.31.05.1956	-0.9.22.05.1980
Barth	7	1019,5	wolkig	S	4	13,6	10,9	16,6	12,2	10,8	10	3,1		1967	31.7.31.05.1979	-0.8.23.05.1980
Greifswald	6	1020,2	wolkig	SSW	11	13,7	9,4	16,8	13,8	11,0	9	5,1		1951	29.8.31.05.1979	-0.3.27.05.1957
Ueckermünde	7	1021,1	wolkig	S	14	12,5	8,9	17,6	13,7	10,2	9	6,3		1951	30.5.31.05.1979	-0.8.23.05.1980
Emden	5	1018,8	stark bew.	SSW	18	12,9	12,6	19,3	15,3	12,8	12	1,2	0,0	1947	30.0.31.05.1947	1.0.26.05.1957
Oldenburg	20	1019,9	wolkig	SW	14	13,6	9,4	18,1	15,2	11,6	10	0,3	0,0			
Bremen/Flugh.	5	1020,1	stark bew.	SSW	14	12,4	10,2	18,1	14,9	10,0	8	0,6	0,0	1890	34.4.28.05.1892	-1.6.23.05.1980
Soi tau	78	1021,0	leicht bew.	SW	11	13,0	10,0	19,0	14,3	11,1	9	3,9	0,0	1948	30.8.27.05.1985	-2.2.23.05.1980
Boizenburg	46	1020,8	leicht bew.	SW	14	13,7	10,4	18,9	14,3	12,7	12	3,0		1951	30.2.31.05.1996	-1.4.22.05.1980
Lüchow	18	1021,2	leicht bew.	SW	11	13,4	11,4	18,8	13,2	8,8	7	4,2		1955	30.2.31.05.1979	-2.4.23.05.1980
Seehausen/Altm.	23	1021,0	wolkig	W	11	13,4	9,2	19,3	14,0	8,2	6	4,7				
Marnitz	85	1020,9	leicht bew.	WSW	7	13,7	9,4	18,6	13,6	11,9	7	4,3		1951	29.8.31.05.1986	-0.9.23.05.1980
Neuruppin	39	1021,5	wolkig	SSW	4	11,8	9,8	18,5	13,8	8,7	6	5,2		1958	28.9.28.05.1985	-0.6.23.05.1980
Neubrandenburg	80	1021,0	wolkig	SSW	11	12,7	9,9	16,6	13,4	10,8	9	4,9				
Angermünde	55	1021,5	stark bew.	SSW	11	12,9	8,9	18,4	14,1	9,8	6	8,7		1951	30.6.21.05.1953	-0.8.23.05.1980
Lingen	26	1020,0	bedeckt	S	11	13,0	10,5	18,7	14,8	11,4	10	1,1		1951	30.7.27.05.1985	0.1.23.05.1955
Münst.-Osn./Flugh.	53	1020,8	wolkig	SSW	11	12,5	9,5	20,2	14,9	9,8	6	4,3				
Osnabrück	97	1020,9	leicht bew.	SW	11	12,9	9,7	19,2	14,7	10,9	9	3,8		1952	30.0.27.05.1985	0.1.22.05.1955
Diepholz	43	1020,7	leicht bew.	SSW	14	11,8	10,1	19,2	14,0	8,6	6	3,8		1952	30.4.27.05.1985	-1.1.22.05.1955
Bad Salzungen	139	1021,3	leicht bew.	SW	11	13,1	10,1	19,3	14,0	10,9	8	5,6		1935	33.4.30.05.1944	-0.6.23.05.1955
Hannover/Flugh.	59	1021,0	leicht bew.	SSW	14	13,6	9,8	19,3	14,4	10,2	6	5,9		1936	32.2.30.05.1944	-1.8.23.05.1980
Braunschweig	88	1021,9	wolkig	SSW	7	12,0	9,4	19,3	13,7	7,9	6	5,7		1891	35.4.27.05.1892	0.7.27.05.1957
Gardelegen	48	1021,5	wolkig	SW	4	13,5	9,8	19,2	14,2	10,9	7	8,9		1947	30.9.31.05.1986	-3.5.23.05.1980
Magdeburg	85	1022,1	stark bew.	SW	4	13,5	9,8	19,2	14,2	10,9	7	8,9		1947	30.7.31.05.1979	-0.8.23.05.1980
Potsdam	100	1022,3	stark bew.	SSW	11	12,8	9,5	19,0	13,8	10,7	8	8,6		1893	34.0.24.05.1922	0.7.22.05.1955
Berlin-Temp.	49	1022,2	stark bew.	S	11	13,6	9,3	18,7	15,3	11,9	6	8,0		1876	35.5.28.05.1892	0.3.21.05.1911
Lindenberg	104	1022,7	stark bew.	SSE	11	11,3	9,0	18,5	13,8	10,2	8	10,7		1947	32.5.22.05.1950	-0.4.22.05.1955
Manschnow	16	1021,8	stark bew.	SSE	7	12,9	9,7	18,8	15,2	7,8	6	11,6				
Düsseldorf/Flugh.	41	1021,6	wolkig	S	11	13,2	10,1	21,2	15,0	10,4	8	10,5		1970	30.1.31.05.1979	1.4.21.05.1988
Bocholt	24	1020,6	stark bew.	SSW	14	13,5	10,1	19,3	13,7	10,2	7	4,1		1947	30.2.26.05.1988	0.0.21.05.1952
Essen	181	1021,8	stark bew.	S	14	12,3	10,1	20,0	14,5	10,0	8	10,5		1935	32.0.30.05.1944	0.3.23.05.1955
Lüdenscheid	392	1021,4	stark bew.	WSW	7	11,7	9,5	18,7	13,5	9,5	6	10,1				
Kahler Asten	859	-	leicht bew.	SSW	14	9,2	7,3	15,3	10,7	7,5	5	10,4		1955	25.5.31.05.1996	-2.6.22.05.1955
Bad Lippspringe	158	1021,7	leicht bew.	S	7	13,3	10,0	19,6	13,2	9,9	8	8,8		1951	30.0.31.05.1979	-0.6.21.05.1988
Kassel	233	1021,8	wolkig	S	4	13,0	9,2	19,4	14,4	12,3	11	9,9		1951	30.1.26.05.1953	0.4.21.05.1955
Göttingen	171	1022,1	stark bew.	E	7	13,0	9,7	19,9	13,7	9,9	8	9,8		1947	30.4.26.05.1953	-2.7.23.05.1955
Leinefelde	355	1022,0	wolkig	SW	4	12,8	8,4	18,4	12,8	11,2	7	13,6		1957	28.3.31.05.1996	-0.3.21.05.1965
Braunlage	610	1021,9	leicht bew.	SW	7	10,6	8,3	15,5	9,4	6,6	3	9,0		1936	27.8.30.05.1944	-1.6.22.05.1955
Brocken	1153	-	leicht bew.	WSW	29	7,2	5,9	10,2	7,1	5,9	5	9,1		1951	21.3.31.05.1956	-3.5.22.05.1955
Attern	166	1023,0	leicht bew.	still	11	11,6	8,6	19,9	13,9	8,9	6	13,9		1954	30.2.31.05.1996	-0.7.22.05.1955
Leipzig/Flugh.	149	1022,8	leicht bew.	S	11	11,5	9,6	18,3	13,5	8,0	7	14,2		1951	30.9.26.05.1953	0.8.22.05.1955
Wittenberg	106	1022,4	leicht bew.	still	14	12,0	7,9	19,7	14,3	8,4	6	12,1		1951	31.1.21.05.1953	-0.2.22.05.1955
Oschatz	152	1023,2	leicht bew.	SSW	7	12,4	9,4	18,3	13,0	9,3	7	13,0				
Dresden/Flugh.	232	1023,7	leicht bew.	SSE	14	10,8	7,6	17,3	13,8	7,9	7	11,6		1917	30.5.26.05.1953	0.9.22.05.1917
Doberlug-Kir.	100	1023,2	leicht bew.	S	7	11,3	10,6	18,5	12,7	7,5	4	11,7		1951	31.4.21.05.1953	-1.9.23.05.1980
Cottbus	70	1023,1	leicht bew.	SW	7	13,4	8,5	19,4	12,8	7,1	5	11,5		1951	31.6.31.05.1979	-1.4.23.05.1980
Görlitz	240	1023,4	leicht bew.	SSW	4	11,8	6,3	17,3	12,9	7,1	4	11,1		1951	28.8.31.05.1979	-0.3.26.05.1957
Aachen	205	1021,7	stark bew.	SSW	11	13,2	10,2	20,5	14,8	11,9	10	12,8		1891	34.2.28.05.1892	-0.6.23.05.1905
Nürburg-Berw.	486	1022,4	wolkig	SSW	7	9,9	7,8	18,4	12,9	7,4	5	9,8				
Köln-Bonn/Flugh.	100	1022,0	leicht bew.	SE	7	11,0	9,7	21,5	16,0	8,7	7	10,2		1958	30.9.31.05.1979	0.0.21.05.1965
Bendorf	129	1022,8	leicht bew.	SW	4	10,9	10,9	22,2	15,7	9,8	8	11,0		1951	32.0.31.05.1979	0.0.21.05.1965
Bad Marienberg	555	1022,9	leicht bew.	S	4	10,7	8,3	16,7	13,0	9,0	5	12,3		19		