

Amtsblatt des Deutschen Wetterdienstes

D 7311 A
ISSN 0936-5818

Schutzgebühr monatlich DM 30,25
einschließlich Versandkosten,
Einzelpreis DM 1,25
zuzüglich Versandkosten

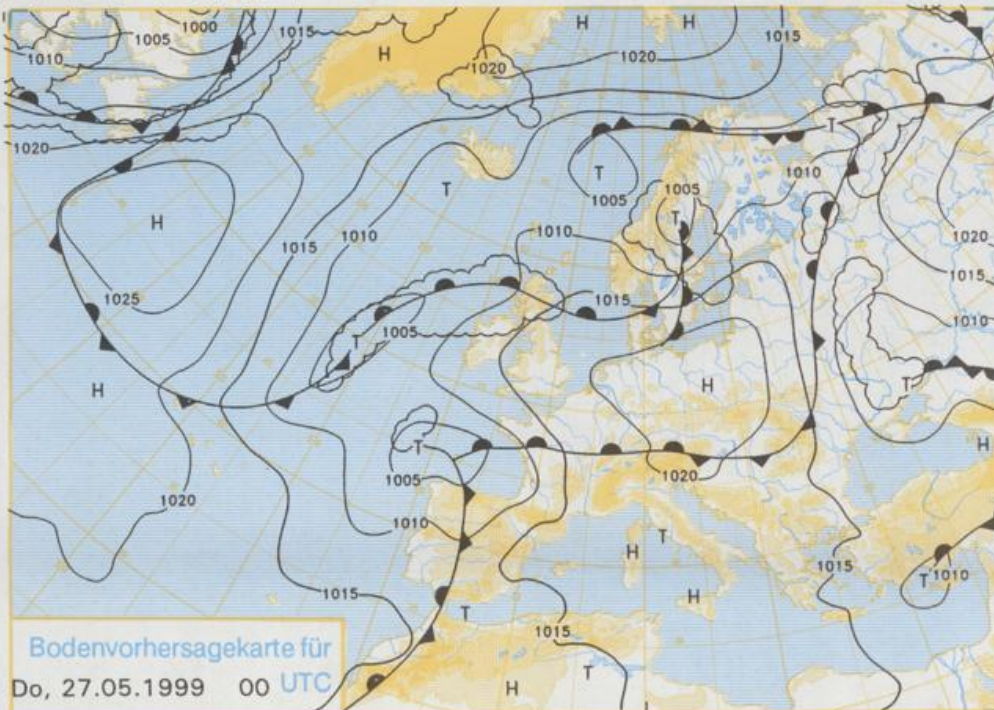
Druck und Verlag: Deutscher Wetterdienst
Frankfurter Straße 135, 63067 Offenbach
Postanschrift: 63004 (Postfach), Telefon: ~~069 80 62 22-00~~
Telex: 4152871, Telefax: ~~069 80 62 34 84~~
LZB: BLZ 505 000 00 Kto.-Nr.: 505 01004

Erscheint täglich; nur Postbezug

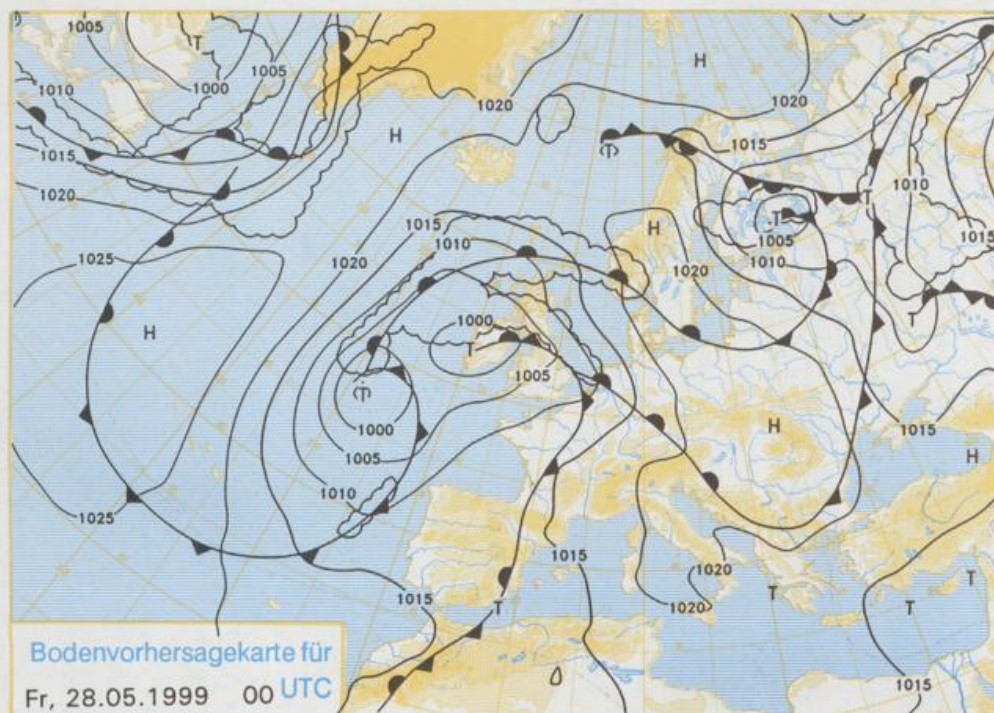
Jahrgang 1999

Dienstag, den 25. Mai

Nummer: 145



Stereographische Projektion 1 : 60 000 000 60°N



Deutschland-Vorhersage für Donnerstag, 27.05.99

Zwischen einer nach Osten abziehenden Hochzelle und tiefem Druck über Westeuropa gelangt Warmluft nach Deutschland.

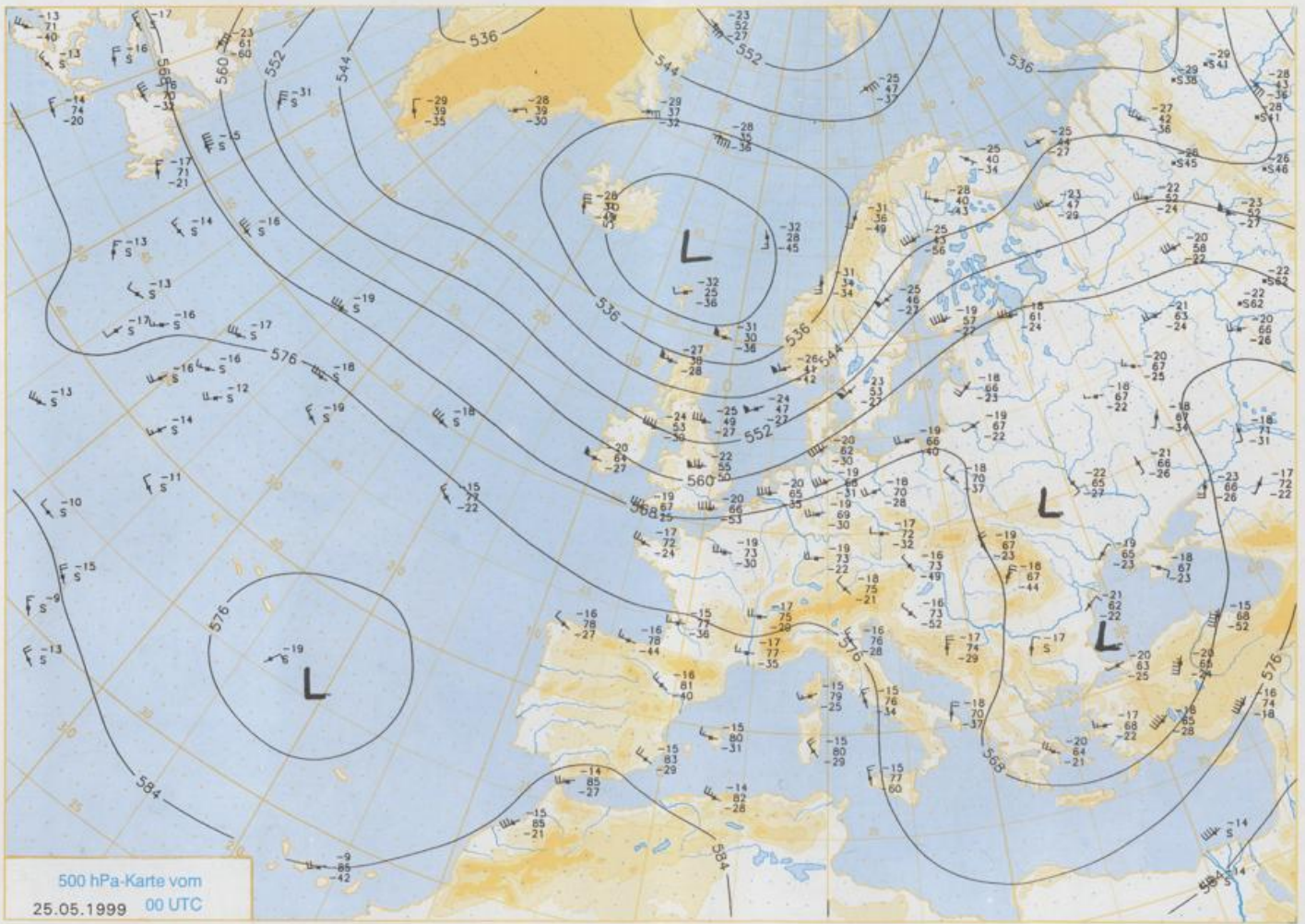
Am Donnerstag scheint die Sonne. Lediglich am Alpenrand bilden sich im Tagesverlauf Quellwolken, die örtlich Schauer und Gewitter bringen. Nach Frühtemperaturen zwischen 6 und 11 °C steigen die Temperaturen auf 23 bis 28 °C, nur an der Küste ist es mit Werten um 20 °C kühler. Der Wind weht schwach aus östlicher, im Norden anfangs noch aus westlicher Richtung.

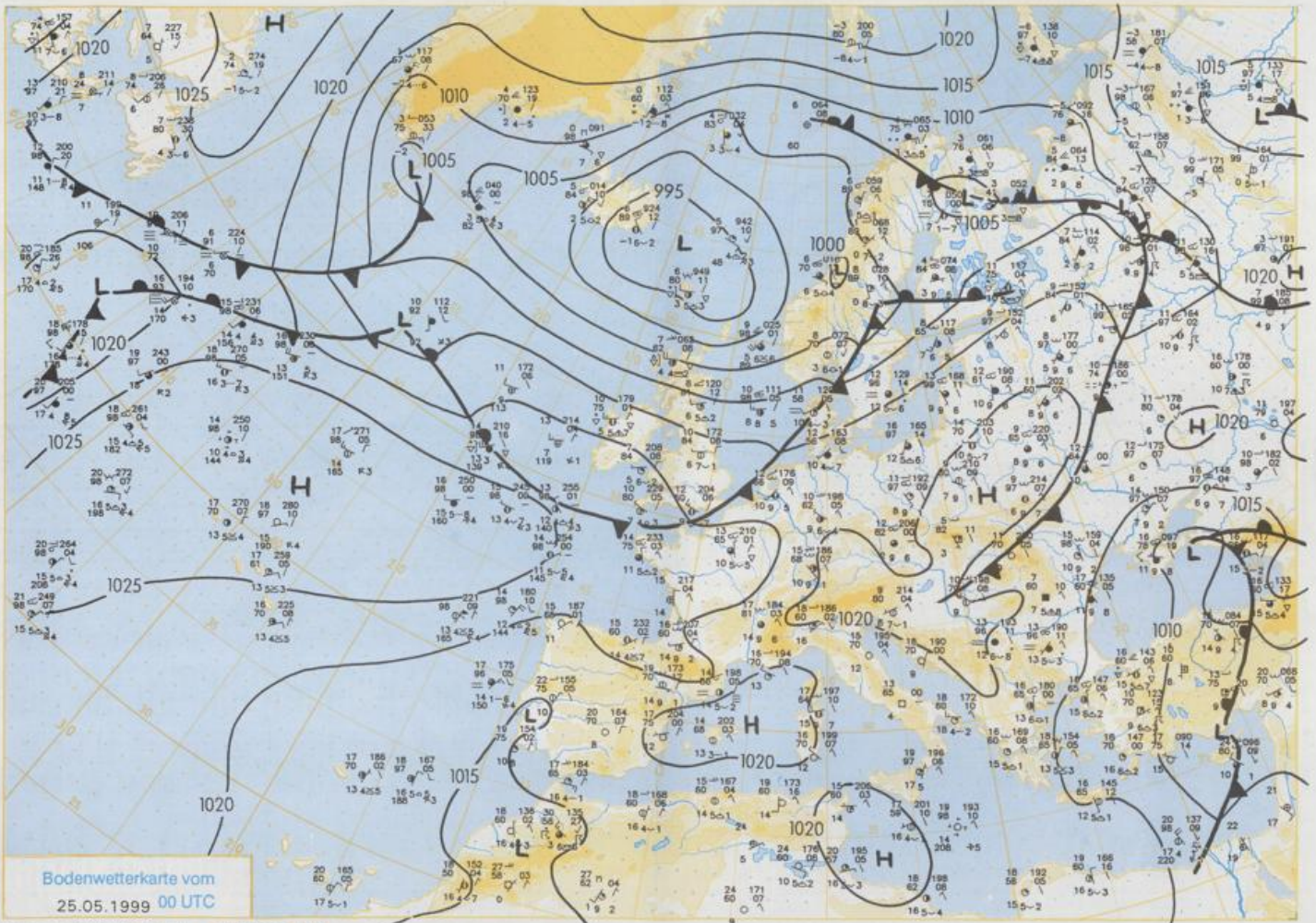
Weitere Aussichten für Freitag, 28.05.99

Zunächst noch meist sonnig, am Nachmittag vor allem im Norden und Westen sowie südlich der Donau örtliche Gewitter. Tageshöchsttemperaturen 25 bis 29 °C.

Achtung neue Telefonnummern:

Telefon: (069) 80 62 - 42 83
Telefax: (069) 80 62 - 41 23





Stereographische Projektion 1 : 30 000 000 60°N

Wettermeldungen von Dienstag, dem 25. Mai 1999 06 UTC

| Station | Bar.- höhe (m) | Luftdr. red.NN (hPa) | Wetter | Deutschland | | | | | | | | | | Extremwerte der Lufttemperatur | | | | |
|--------------------|----------------------|----------------------------|-------------|--------------|-----------------------|---------------|---------------|---------------|---------------------|-----------------|----------------------|------------------------------------|------------|--------------------------------|---------------|------------|------|------------|
| | | | | Wind km/h | Temperaturen (Grad C) | | | Nacht 5 cm | Sonne Vort. Std. | RR 24h mm | Schnee höhe cm | in Dekade vom 21.05. bis 31.05. | | | | | | |
| | | | | | Luft 2 m | Tau- punkt | Max Vortag | | | | | Mittel 2 m | RR seit | Tmax Datum | Tmin Datum | | | |
| Heigoland | 8 | 1014,8 | stark bew. | WSW | 18 | 11,2 | 11,1 | 13,3 | 12,0 | 11,1 | 11 | 0,5 | 0,9 | 1952 | 21,6 | 25,05.1989 | 2,6 | 22,05.1955 |
| List / Sylt | 29 | 1013,8 | wolkig | WSW | 18 | 11,7 | 10,6 | 14,1 | 12,4 | 10,7 | 10 | . | 0,5 | 1937 | 26,3 | 31,05.1978 | 2,4 | 22,05.1955 |
| Leck | 17 | 1014,4 | wolkig | WSW | 11 | 11,7 | 10,5 | 15,0 | 12,5 | 11,2 | 11 | . | 2 | 1974 | 28,1 | 27,05.1985 | -1,8 | 22,05.1980 |
| Husum | 37 | 1014,3 | stark bew. | WSW | 14 | 12,3 | 11,6 | 15,3 | 13,3 | 11,4 | 10 | . | 2 | 1947 | 28,1 | 27,05.1985 | -1,8 | 22,05.1980 |
| Schleswig | 48 | 1014,7 | stark bew. | SW | 11 | 12,2 | 11,5 | 15,5 | 13,2 | 11,0 | 11 | . | 2 | 1974 | 29,4 | 31,05.1947 | 0,3 | 22,05.1955 |
| Kiel | 31 | 1014,7 | stark bew. | SW | 11 | 12,0 | 11,4 | 17,5 | 14,6 | 11,2 | 10 | 2,5 | 0,7 | 1940 | 30,3 | 31,05.1947 | -1,3 | 22,05.1995 |
| Westermarckd. | 9 | 1014,8 | stark bew. | WSW | 22 | 12,2 | 10,9 | 18,2 | 14,2 | 11,3 | 11 | 4,5 | 0,2 | 1948 | 25,6 | 31,05.1978 | -0,1 | 22,05.1980 |
| Arkona | 42 | 1015,3 | stark bew. | SW | 11 | 13,3 | 11,8 | 17,8 | 14,5 | 10,2 | 9 | 7,1 | 0,0 | 1951 | 26,3 | 31,05.1986 | 3,2 | 23,05.1980 |
| Norderney | 16 | 1015,2 | wolkig | W | 18 | 12,2 | 9,8 | 14,9 | 13,8 | 12,2 | 12 | 0,1 | 1 | 1947 | 30,3 | 27,05.1985 | 4,1 | 22,05.1955 |
| Bremerhaven | 11 | 1015,8 | Regen | SW | 18 | 12,3 | 11,2 | 17,1 | 15,0 | 11,9 | 10 | 0,6 | 0,2 | 1949 | 29,7 | 27,05.1985 | 2,1 | 22,05.1980 |
| Cuxhaven | 12 | 1015,2 | Regen | SW | 11 | 12,7 | 11,3 | 16,9 | 14,7 | 11,9 | 11 | 0,4 | 0,5 | 1946 | 29,9 | 27,05.1985 | 2,8 | 22,05.1955 |
| Hamburg/Flugh. | 15 | 1015,6 | Regen | WSW | 11 | 13,4 | 10,1 | 18,0 | 15,3 | 11,9 | 9 | 3,0 | 0,0 | 1891 | 32,1 | 21,05.1932 | -1,0 | 23,05.1980 |
| Lübeck | 15 | 1015,2 | bedeckt | SW | 14 | 13,7 | 11,3 | 20,0 | 15,6 | 12,1 | 9 | 3,1 | 0,0 | 1890 | 34,0 | 27,05.1892 | -1,4 | 25,05.1997 |
| Böhlen | 15 | 1015,2 | bedeckt | SSW | 14 | 13,4 | 11,7 | 19,1 | 15,7 | 11,8 | 10 | 3,9 | 0,0 | 1951 | 29,4 | 31,05.1979 | 0,6 | 21,05.1956 |
| Lichtenhagen | 68 | 1015,3 | stark bew. | SW | 11 | 13,7 | 11,6 | 19,4 | 15,8 | 12,3 | 11 | 4,3 | . | 1947 | 30,6 | 31,05.1979 | 0,3 | 23,05.1980 |
| Schwärz | 10 | 1015,1 | stark bew. | SW | 7 | 13,8 | 10,6 | 19,8 | 16,6 | 12,4 | 11 | 2,5 | 0,0 | 1951 | 29,5 | 31,05.1979 | 2,2 | 22,05.1980 |
| Warnemünde | 50 | 1015,9 | X | SSW | 11 | 13,8 | 12,4 | 21,6 | 16,6 | 9,4 | 7 | 7,8 | . | 1947 | 29,3 | 31,05.1956 | -0,9 | 22,05.1980 |
| Barth | 7 | 1015,0 | wolkig | SSW | 4 | 12,8 | 11,3 | 19,7 | 16,1 | 10,6 | 8 | 4,0 | . | 1967 | 31,7 | 31,05.1979 | -0,8 | 23,05.1980 |
| Greifswald | 6 | 1015,5 | stark bew. | SW | 11 | 14,3 | 11,0 | 21,3 | 16,3 | 11,1 | 8 | 4,5 | . | 1951 | 29,8 | 31,05.1979 | -0,3 | 27,05.1957 |
| Ueckermünde | 7 | 1016,2 | leicht bew. | WSW | 11 | 15,1 | 12,1 | 22,1 | 16,9 | 12,8 | 11 | 3,7 | . | 1951 | 30,5 | 31,05.1979 | -0,8 | 23,05.1980 |
| Emden | 5 | 1015,8 | stark bew. | W | 18 | 13,0 | 12,9 | 16,1 | 13,7 | 12,1 | 11 | 0,1 | 0,1 | 1947 | 30,0 | 31,05.1947 | 1,0 | 26,05.1957 |
| Odenburg | 20 | 1016,5 | Sprühregen | WSW | 11 | 12,0 | 10,4 | 17,3 | 15,0 | 11,2 | 8 | 1,6 | 0,1 | 1890 | 34,4 | 28,05.1892 | -1,6 | 23,05.1980 |
| Bremen/Flugh. | 5 | 1016,1 | stark bew. | SW | 14 | 12,3 | 11,1 | 17,6 | 14,6 | 9,5 | 7 | 1,3 | 0,0 | 1948 | 30,8 | 27,05.1985 | -2,2 | 23,05.1980 |
| Soi tau | 78 | 1016,5 | stark bew. | WSW | 11 | 13,1 | 10,5 | 18,9 | 15,5 | 12,3 | 11 | 4,0 | . | 1951 | 30,2 | 31,05.1996 | -1,4 | 22,05.1980 |
| Boizenburg | 46 | 1016,1 | stark bew. | SW | 14 | 13,9 | 10,4 | 18,8 | 15,9 | 12,4 | 12 | 4,2 | . | 1955 | 30,2 | 31,05.1979 | -2,4 | 23,05.1980 |
| Lüchow | 18 | 1016,5 | stark bew. | SW | 7 | 14,2 | 12,2 | 21,3 | 16,4 | 11,1 | 8 | 6,4 | . | 1955 | 30,2 | 31,05.1979 | -2,4 | 23,05.1980 |
| Seehausen/AltM. | 23 | 1016,3 | stark bew. | WSW | 11 | 14,3 | 10,3 | 22,3 | 17,0 | 9,5 | 8 | 6,3 | . | 1951 | 29,8 | 31,05.1996 | -0,9 | 23,05.1980 |
| Marnitz | 85 | 1016,1 | wolkig | SSW | 7 | 14,2 | 10,9 | 21,4 | 16,6 | 11,2 | 5 | 10,7 | . | 1958 | 28,9 | 28,05.1985 | -0,6 | 23,05.1980 |
| Nauruppin | 39 | 1016,6 | leicht bew. | SW | 4 | 14,4 | 12,8 | 21,4 | 16,8 | 11,3 | 8 | 3,4 | 0,0 | 1951 | 29,8 | 31,05.1996 | -0,9 | 23,05.1980 |
| Neubrandenburg | 80 | 1016,1 | wolkig | SW | 14 | 14,2 | 12,8 | 20,7 | 16,9 | 11,7 | 10 | 6,2 | . | 1951 | 30,6 | 21,05.1953 | -0,8 | 23,05.1980 |
| Angermünde | 55 | 1016,2 | wolkig | W | 7 | 15,8 | 11,9 | 21,9 | 17,4 | 14,5 | 14 | 6,6 | . | 1951 | 30,6 | 21,05.1953 | -0,8 | 23,05.1980 |
| Lingen | 26 | 1016,7 | stark bew. | SW | 11 | 12,4 | 11,0 | 17,1 | 14,5 | 10,5 | 9 | 0,5 | 0,0 | 1951 | 30,7 | 27,05.1985 | 0,1 | 23,05.1955 |
| Münst.-Osn./Flugh. | 53 | 1017,5 | Regen | SW | 11 | 11,9 | 10,1 | 18,0 | 13,7 | 9,2 | 5 | 1,8 | 0,0 | 1952 | 30,0 | 27,05.1985 | 0,1 | 22,05.1955 |
| Osnabrück | 97 | 1017,3 | bedeckt | WSW | 11 | 11,9 | 10,2 | 17,4 | 14,3 | 11,5 | 8 | 3,8 | 0,0 | 1952 | 30,4 | 27,05.1985 | -1,1 | 22,05.1995 |
| Diepholz | 43 | 1016,8 | stark bew. | SW | 14 | 12,2 | 10,7 | 17,1 | 14,2 | 11,2 | 6 | 1,9 | 0,0 | 1935 | 33,4 | 30,05.1944 | -0,6 | 23,05.1955 |
| Bad Salzungen | 139 | 1017,6 | stark bew. | WSW | 11 | 13,8 | 10,0 | 18,8 | 15,2 | 11,4 | 9 | 3,7 | . | 1936 | 32,2 | 30,05.1944 | -1,8 | 23,05.1980 |
| Hannover/Flugh. | 59 | 1016,7 | stark bew. | SW | 7 | 13,5 | 10,5 | 20,9 | 16,0 | 12,0 | 8 | 4,8 | . | 1941 | 35,4 | 27,05.1892 | 0,7 | 27,05.1957 |
| Braunschweig | 88 | 1017,2 | stark bew. | SW | 4 | 13,7 | 11,1 | 21,5 | 16,3 | 10,4 | 8 | 4,2 | . | 1947 | 30,9 | 31,05.1996 | -3,5 | 23,05.1980 |
| Gardelegen | 48 | 1016,6 | stark bew. | SW | 11 | 15,0 | 11,2 | 21,4 | 17,2 | 13,5 | 12 | 4,7 | . | 1947 | 30,7 | 31,05.1979 | -0,8 | 23,05.1980 |
| Magdeburg | 100 | 1017,0 | stark bew. | SW | 4 | 15,4 | 12,3 | 22,3 | 17,1 | 13,8 | 13 | 4,2 | . | 1893 | 34,0 | 24,05.1922 | 0,7 | 22,05.1955 |
| Potsdam | 49 | 1017,0 | stark bew. | NW | 4 | 17,1 | 11,5 | 23,3 | 18,6 | 15,0 | 12 | 6,2 | . | 1876 | 35,5 | 28,05.1892 | 0,3 | 21,05.1911 |
| Berlin-Temp. | 104 | 1016,8 | stark bew. | NNW | 4 | 15,2 | 12,2 | 22,6 | 16,9 | 14,1 | 13 | 6,8 | . | 1947 | 32,5 | 22,05.1950 | -0,4 | 22,05.1955 |
| Lindenberg | 16 | 1016,0 | stark bew. | still | 15,5 | 13,1 | 23,0 | 16,8 | 12,6 | 11,1 | 11 | 4,1 | . | 1970 | 30,1 | 31,05.1979 | 1,4 | 21,05.1988 |
| Manschnow | 41 | 1018,9 | bedeckt | W | 18 | 13,0 | 9,7 | 19,3 | 15,0 | 10,4 | 6 | 1,3 | 0,0 | 1947 | 30,2 | 26,05.1988 | 0,0 | 21,05.1952 |
| Düsseeldorf/Flugh. | 24 | 1017,7 | bedeckt | SW | 11 | 11,9 | 9,6 | 18,4 | 14,4 | 10,7 | 8 | 2,3 | 0,0 | 1935 | 32,0 | 30,05.1944 | 0,3 | 23,05.1955 |
| Bocholt | 161 | 1018,9 | stark bew. | SW | 14 | 12,0 | 9,6 | 18,4 | 14,8 | 11,6 | 10 | 1,2 | 0,0 | 1955 | 25,5 | 31,05.1996 | -2,6 | 22,05.1955 |
| Essen | 392 | 1018,2 | stark bew. | WSW | 11 | 10,8 | 9,5 | 16,8 | 14,8 | 11,2 | 7 | 1,9 | . | 1951 | 30,0 | 31,05.1979 | -0,6 | 21,05.1988 |
| Lüdenscheid | 859 | - | in Wolken | SW | 18 | 6,3 | 7,8 | 14,4 | 10,3 | 8,1 | 6 | 4,1 | . | 1951 | 30,0 | 31,05.1979 | -0,6 | 21,05.1988 |
| Kahler Asten | 158 | 1018,1 | stark bew. | SW | 7 | 12,3 | 10,6 | 18,6 | 14,4 | 10,7 | 8 | 5,2 | . | 1951 | 30,1 | 26,05.1953 | 0,4 | 21,05.1956 |
| Bad Lippspringe | 233 | 1018,0 | leicht bew. | S | 7 | 12,2 | 10,2 | 19,9 | 16,2 | 10,4 | 5 | 4,8 | . | 1947 | 30,4 | 26,05.1953 | -2,7 | 23,05.1955 |
| Kassel | 171 | 1017,7 | stark bew. | SSE | 4 | 13,0 | 11,5 | 21,2 | 16,7 | 8,8 | 7 | 7,3 | . | 1957 | 28,3 | 31,05.1996 | -0,3 | 21,05.1995 |
| Göttingen | 356 | 1017,7 | stark bew. | W | 4 | 12,1 | 10,4 | 19,9 | 15,4 | 9,8 | 6 | 6,1 | . | 1936 | 27,8 | 30,05.1944 | -1,6 | 22,05.1955 |
| Leinefelde | 610 | 1017,2 | stark bew. | SW | 7 | 11,2 | 8,8 | 17,2 | 12,5 | 7,9 | 4 | 7,8 | . | 1951 | 21,3 | 31,05.1996 | -5,3 | 22,05.1955 |
| Braunlage | 1153 | - | in Wolken | WSW | 29 | 7,1 | 6,9 | 12,2 | 9,3 | 6,6 | 5 | 4,9 | . | 1954 | 30,2 | 31,05.1996 | -0,7 | 22,05.1955 |
| Brocken | 166 | 1017,9 | stark bew. | SW | 7 | 14,1 | 12,1 | 22,2 | 17,6 | 13,0 | 11 | 9,6 | . | 1951 | 30,9 | 26,05.1953 | 0,8 | 22,05.1955 |
| Artern | 149 | 1017,3 | stark bew. | SE | 4 | 15,5 | 12,3 | 21,3 | 17,0 | 13,6 | 10 | 9,6 | . | 1951 | 31,1 | 21,05.1953 | -0,2 | 22,05.1955 |
| Leipzig/Flugh. | 106 | 1017,0 | stark bew. | S | 4 | 15,8 | 11,6 | 22,9 | 18,2 | 13,7 | 13 | 9,6 | . | 1951 | 31,1 | 21,05.1953 | -0,2 | 22,05.1955 |
| Wittenberg | 152 | 1017,6 | wolkig | SW | 7 | 14,8 | 11,0 | 22,3 | 17,1 | 14,1 | 13 | 12,8 | . | 1917 | 30,5 | 26,05.1953 | 0,9 | 22,05.1917 |
| Oschatz | 232 | 1017,5 | stark bew. | S | 7 | 14,3 | 9,9 | 21,2 | 17,3 | 12,8 | 11 | 9,1 | . | 1951 | 31,4 | 21,05.1953 | -1,9 | 23,05.1980 |
| Dresden/Flugh. | 100 | 1017,4 | stark bew. | WSW | 4 | 14,9 | 13,5 | 22,5 | 16,4 | 13,7 | 11 | 13,1 | . | 1951 | 31,6 | 31,05.1979 | -1,4 | 23,05.1980 |
| Doberlug-Kir. | 70 | 1017,0 | stark bew. | WSW | 7 | 16,0 | 11,0 | 23,5 | 17,3 | 14,3 | 13 | 12,0 | . | 1951 | 28,8 | 31,05.1979 | -0,3 | 26,05.1957 |
| Cottbus | 240 | 1017,1 | bedeckt | NNW | 4 | 14,7 | 10,0 | 21,8 | 16,7 | 10,5 | 8 | 14,3 | . | 1891 | 34,2 | 28,05.1892 | -0,6 | 23,05.190 |