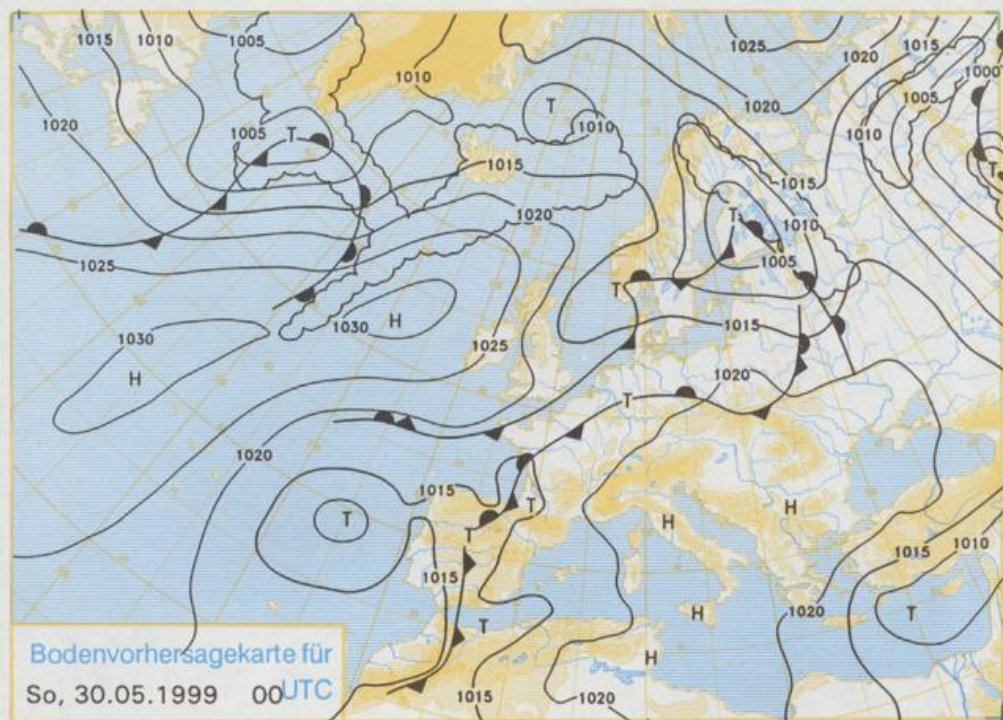


Stereographische Projektion 1 : 60 000 000 60°N



Deutschland-Vorhersage für Samstag, 29.05.99

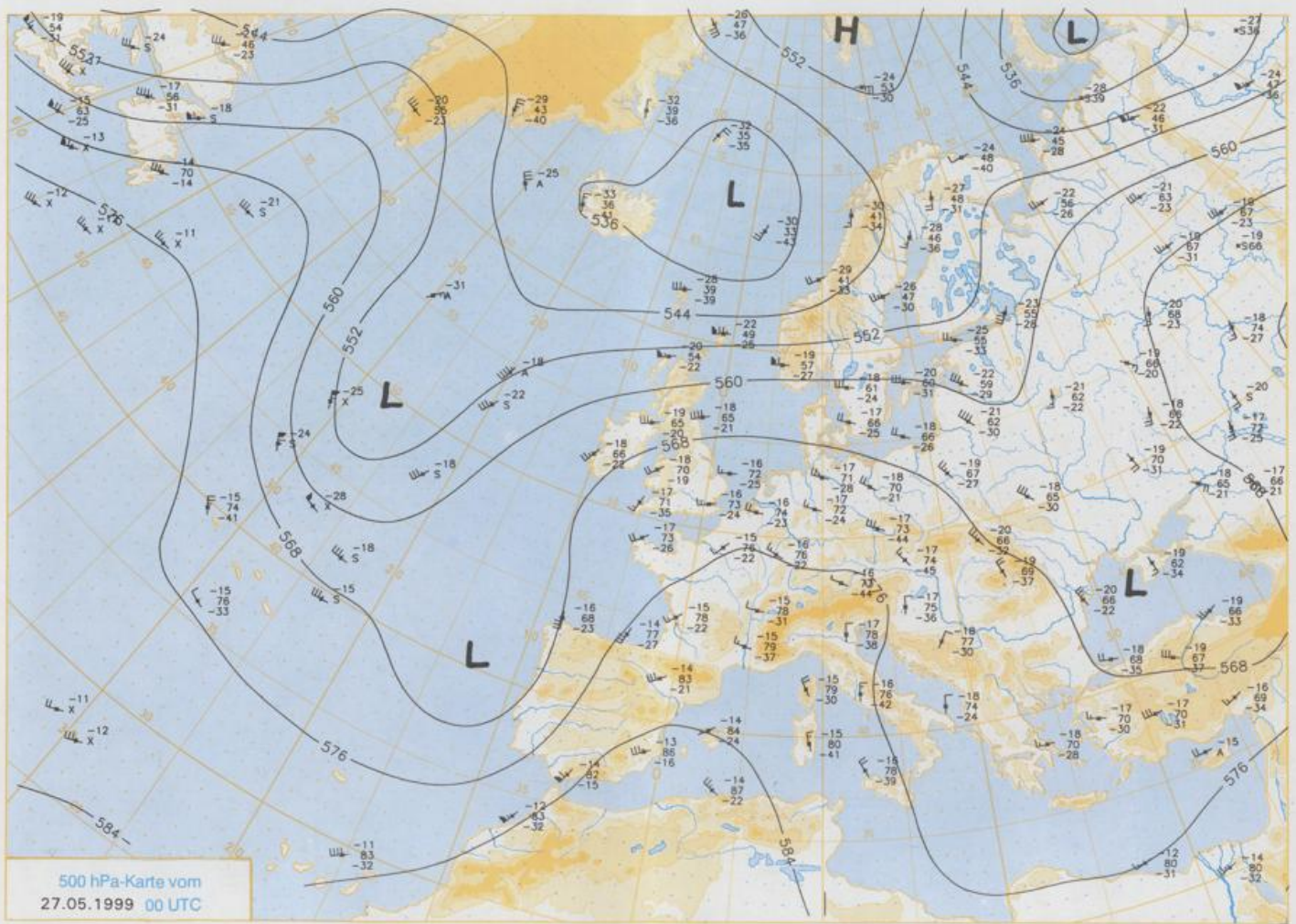
Der Nordosten Deutschlands wird zunächst noch von einem Frontensystem beeinflusst, das im Tagesverlauf nordostwärts abzieht. Es bildet sich eine Tiefdruckrinne aus, die von der westlichen Ostsee bis nach Frankreich verläuft. In ihr liegt eine flache Welle. Im übrigen Deutschland hat sich wieder hoher Druck eingestellt, über dessen Westseite sehr warme Luft nach Deutschland geführt wird. Nach nächtlichen Tiefstwerten zwischen 15 und 19°C ist es heiter bis wolkgig, im Nordosten auch stärker bewölkt und dort sind noch einzelne, teils gewittrige Schauer möglich. Tagsüber ist es heiter oder sonnig und trocken. Lediglich im Mittelgebirgsraum und in den Alpen sowie in den Abendstunden im Westen kommt es zur Ausbildung von Schauern und Gewittern. Die Tageshöchsttemperaturen liegen an der Küste bei 22°C, landeinwärts zwischen 22 und 25°C, sonst zwischen 26 und 29°C, besonders im Rheingebiet können 30°C auftreten. Der vorherrschend südwestliche Wind ist meist schwach, an der Küste auch mässig bis frisch.

Weitere Aussichten für Sonntag, 30.05.99

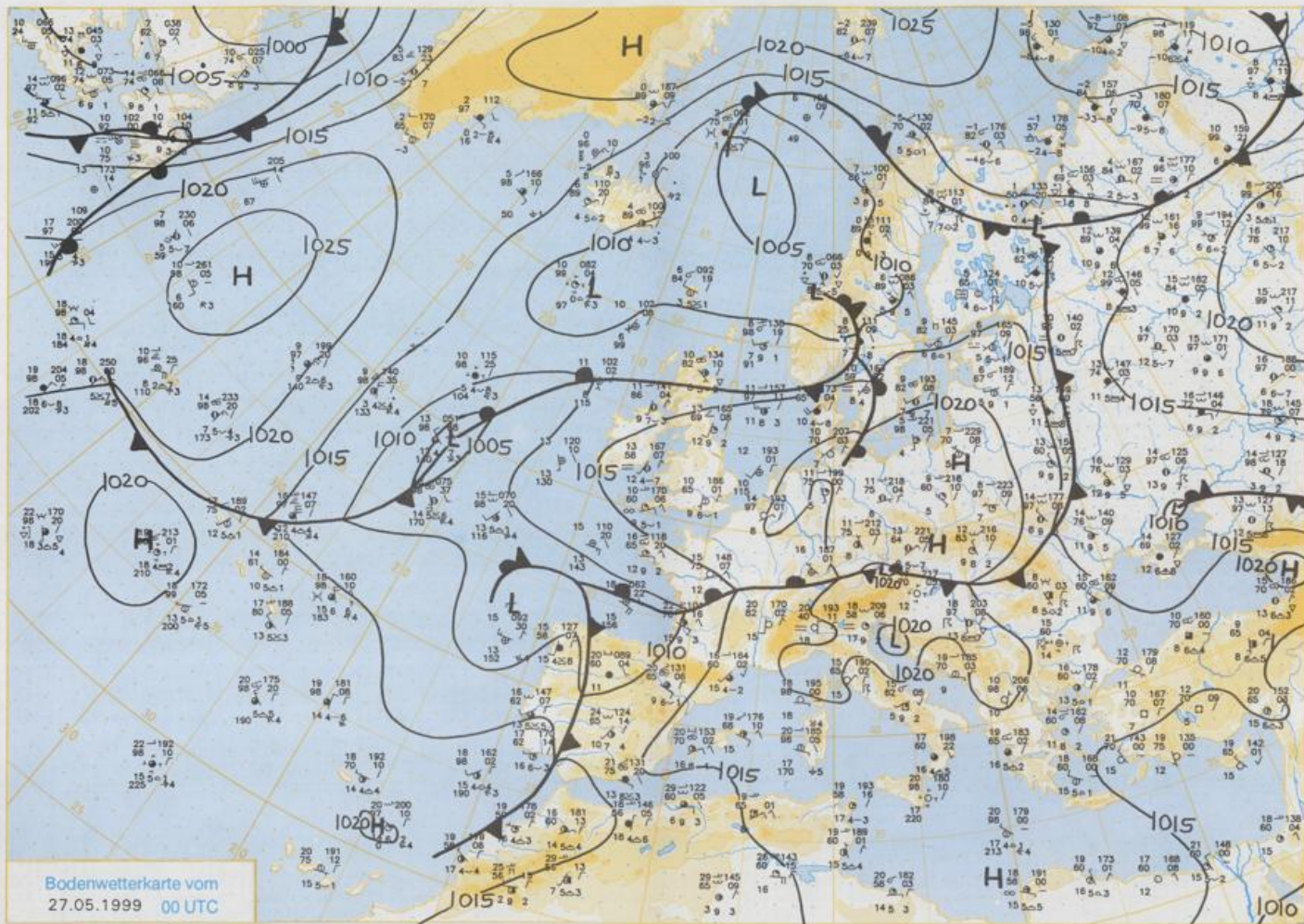
Meist noch heiter und trocken, nachmittags und abends im Westen und im Bergland einzelne Wärmegewitter, Tageshöchsttemperaturen 25 bis 32°C.

Achtung neue Telefonnummern:

Telefon: (069) 80 62 - 42 83
Telefax: (069) 80 62 - 41 23



Stereographische Projektion 1 : 30 000 000 60°N



Wettermeldungen von Donnerstag, dem 27. Mai 1999 06 UTC

Station	Bar.-höhe (m)	Luftdr. red. NN (hPa)	Wetter	Deutschland											Extremwerte der Lufttemperatur in der Dekade vom 21.05. bis 31.05.			
				Wind km/h	Temperaturen (Grad C)					Nacht 2 m 5 cm	Sonne Vort. Std.	RR 24h mm	Schnee höhe cm	seit	Tmax Datum	Tmin Datum		
					Luft 2 m	Tau-punkt	Max Vortag	Mittel	Min									
Helgoland	8	1020,7	leicht bew.	SW	11	12,4	11,2	15,3	12,5	11,0	5	8,2	0,0	1952	21,6	25,05.1989	2,6	22,05.1955
List / Sylt	29	1020,5	leicht bew.	SW	14	12,6	11,3	16,1	12,8	10,5	8	9,7	0,0	1937	26,3	31,05.1978	2,4	22,05.1955
Leck	17	1021,0	leicht bew.	SSW	4	11,7	10,6	17,2	12,6	6,1	4	9,4	0,0	1974	28,1	27,05.1985	-1,8	22,05.1980
Husum	37	1021,3	wolkenlos	S	4	11,9	10,0	17,6	13,3	7,1	3	11,0	0,0					
Schleswig	48	1021,5	leicht bew.	W	4	12,4	8,9	18,1	13,2	7,7	5	8,1	0,0	1947	29,4	31,05.1947	0,3	22,05.1955
Kiel	31	1021,1	leicht bew.	W	4	10,6	12,9	18,4	13,5	6,7	4	10,4	0,0	1940	30,3	31,05.1947	-1,3	22,05.1995
Westermarckd.	9	1020,9	leicht bew.	S	7	13,2	10,0	16,4	11,0	8,6	8	14,5	0,0	1948	25,6	31,05.1978	-0,1	22,05.1980
Arkona	42	1021,7	leicht bew.	SSW	22	13,0	8,9	14,2	11,2	9,5	7	14,1	0,0	1951	26,3	31,05.1996	3,2	23,05.1980
Norderney	16	1020,6	leicht bew.	SSE	7	12,0	9,3	18,6	13,6	10,4	7	10,9	0,0	1947	30,3	27,05.1985	4,1	22,05.1955
Bremerhaven	11	1021,0	wolkenlos	ENE	7	13,7	8,5	19,9	14,7	11,9	7	14,0	0,0	1949	29,7	27,05.1985	2,1	22,05.1980
Cuxhaven	12	1020,9	leicht bew.	WNW	4	13,5	9,4	18,9	14,1	10,7	5	10,6	0,0	1946	29,9	27,05.1985	2,8	22,05.1955
Hamburg/Flugh.	15	1021,0	leicht bew.	E	4	12,5	9,2	18,5	13,9	7,4	4	11,6	0,0	1891	32,1	21,05.1932	-1,0	23,05.1980
Lübeck	15	1020,7	wolkenlos	S	7	10,4	9,8	18,8	12,7	5,3	2	11,4	0,0	1890	34,0	27,05.1892	-1,4	25,05.1997
Boltenhegen	17	1021,0	leicht bew.	SW	11	12,4	9,7	15,2	12,6	8,9	7	9,0	0,0	1951	29,4	31,05.1979	0,6	21,05.1956
Schwerin	68	1021,0	wolkenlos	SSW	4	13,4	8,7	18,4	14,0	9,1	4	11,7	0,0	1947	30,6	31,05.1979	0,3	23,05.1980
Warnemünde	10	1020,9	wolkenlos	S	11	13,6	8,2	15,9	12,8	10,8	9	12,7	0,0	1951	29,5	31,05.1979	2,2	22,05.1980
Teterow	50	1021,5	wolkenlos	S	14	13,0	9,4	17,6	12,9	7,4	5	11,0	0,0	1947	29,3	31,05.1956	-0,9	22,05.1980
Barth	7	1021,1	wolkenlos	S	4	11,8	9,8	15,9	11,6	6,2	5	12,1	0,0	1967	31,7	31,05.1979	-0,8	23,05.1980
Greifswald	6	1021,5	wolkenlos	S	11	13,2	7,7	16,6	12,2	7,7	4	10,5	0,0	1951	29,8	31,05.1979	-0,3	27,05.1957
Ueckermünde	7	1022,1	leicht bew.	S	14	12,6	8,5	17,8	13,7	6,1	4	10,4	0,0	1951	30,5	31,05.1979	-0,8	23,05.1980
Emden	5	1020,8	wolkenlos	SE	4	10,0	10,0	20,0	13,2	5,4	2	11,0	0,0	1947	30,0	31,05.1947	1,0	26,05.1957
Oldenburg	20	1021,1	leicht bew.	E	7	12,5	9,6	21,0	14,7	6,8	4	13,4	0,0					
Bremen/Flugh.	5	1020,6	wolkenlos	E	4	11,9	10,4	20,4	14,5	5,8	4	12,5	0,0	1890	34,4	28,05.1892	-1,6	23,05.1980
Soltau	78	1021,1	wolkenlos	SE	4	12,3	8,8	20,1	15,0	7,1	6	11,5	0,0	1948	30,8	27,05.1985	-2,2	23,05.1980
Boizenburg	46	1021,5	wolkenlos	SE	7	11,3	9,2	19,7	14,1	8,4	7	12,3	0,0	1951	30,2	31,05.1996	-1,4	22,05.1980
Lüchow	18	1021,3	wolkenlos	still	10	1,1	9,9	19,8	14,0	6,3	5	11,5	0,0	1955	30,2	31,05.1979	-2,4	23,05.1980
Seehausen/Altm.	23	1021,1	wolkenlos	SE	7	11,9	8,1	20,3	13,7	7,5	5	11,7	0,0					
Marnitz	85	1021,5	wolkenlos	SE	7	14,0	8,8	18,9	13,5	7,1	2	12,1	0,0	1951	29,8	31,05.1996	-0,9	23,05.1980
Neuruppin	39	1022,0	wolkenlos	E	4	11,0	9,6	19,0	13,9	9,3	6	12,9	0,0	1958	28,9	28,05.1985	-0,6	23,05.1980
Neubrandenburg	80	1021,8	wolkenlos	S	11	13,4	9,0	17,2	12,6	9,1	7	12,3	0,0					
Angermünde	55	1022,0	wolkenlos	S	11	12,7	7,9	18,2	13,1	7,9	4	12,6	0,0	1951	30,6	21,05.1953	-0,8	23,05.1980
Lingen	26	1020,2	wolkenlos	E	4	12,4	10,8	22,2	16,0	8,7	8	13,5	0,0	1951	30,7	27,05.1985	0,1	23,05.1955
Münst.-Osn./Flugh.	53	1020,2	leicht bew.	still	11	1,1	9,0	22,3	14,7	7,3	3	14,0	0,0					
Osnabrück	97	1020,5	wolkenlos	ENE	4	12,2	8,9	21,7	15,0	8,2	5	14,2	0,0	1952	30,0	27,05.1985	0,1	22,05.1955
Diepholz	43	1020,5	wolkenlos	NNE	4	10,8	8,8	21,0	15,5	8,0	4	13,0	0,0	1952	30,4	27,05.1985	-1,1	22,05.1995
Bad Salzuflen	139	1020,5	wolkenlos	ENE	4	11,8	9,0	21,7	15,2	8,1	6	13,5	0,0	1935	33,4	30,05.1944	-0,6	23,05.1955
Hannover/Flugh.	59	1020,3	wolkenlos	SE	7	13,8	10,3	21,3	15,1	8,7	5	11,7	0,0	1936	32,2	30,05.1944	-1,8	23,05.1980
Braunschweig	88	1021,0	leicht bew.	SSE	7	13,8	9,6	20,7	15,4	8,6	6	12,7	0,0	1891	35,4	27,05.1892	0,7	27,05.1957
Gardelegen	48	1021,0	leicht bew.	still	9,9	8,8	21,2	15,1	6,6	6	10,8	0,0	1947	30,9	31,05.1996	-3,5	23,05.1980	
Magdeburg	85	1021,5	wolkenlos	SSE	4	12,4	9,8	20,9	15,4	9,4	5	12,8	0,0	1947	30,7	31,05.1979	-0,8	23,05.1980
Potsdam	100	1022,3	wolkenlos	SE	7	12,4	8,6	21,1	15,0	10,5	8	13,0	0,0	1893	34,0	24,05.1922	0,7	22,05.1955
Berlin-Temp.	49	1022,3	leicht bew.	SSE	4	14,5	9,3	20,5	15,6	9,9	2	11,4	0,0	1876	35,5	28,05.1892	0,3	21,05.1911
Lindenberg	104	1022,4	wolkenlos	SE	7	13,8	8,9	20,1	15,3	11,6	10	12,9	0,0	1947	32,5	22,05.1950	-0,4	22,05.1955
Manschnow	16	1022,0	wolkenlos	ESE	7	12,3	9,0	19,3	14,0	8,2	5	12,1	0,0					
Düsseldorf/Flugh.	41	1019,9	leicht bew.	NE	4	12,4	10,1	24,0	16,0	8,7	6	14,4	0,0	1970	30,1	31,05.1979	1,4	21,05.1988
Bocholt	24	1019,6	wolkenlos	NE	4	11,2	10,0	22,6	15,7	7,4	4	14,7	0,0	1947	30,2	26,05.1988	0,0	21,05.1952
Essen	161	1019,8	wolkenlos	ESE	4	15,1	8,8	22,3	17,0	12,7	10	14,2	0,0	1935	32,0	30,05.1944	0,3	23,05.1955
Lüdenscheid	392	1020,0	wolkenlos	ENE	4	11,1	9,0	21,1	15,5	7,9	5	14,0	0,0					
Kahler Asten	859	-	wolkenlos	S	11	13,3	4,9	19,0	12,2	10,0	3	14,3	0,0	1955	25,5	31,05.1996	-2,6	22,05.1955
Bad Lipspringe	158	1020,3	wolkenlos	still	12,8	10,3	22,1	14,1	7,6	5	13,7	0,0	1951	30,0	31,05.1979	-0,6	21,05.1988	
Kassel	233	1020,9	wolkenlos	SW	4	10,4	7,5	22,2	15,4	8,1	4	11,8	0,0	1951	30,1	26,05.1953	0,4	21,05.1956
Göttingen	171	1021,2	wolkenlos	still	11,2	9,2	23,0	14,6	6,3	4	12,3	0,0	1947	30,4	26,05.1953	-2,7	23,05.1955	
Leinefelde	356	1021,1	wolkenlos	still	13,2	9,4	20,9	15,0	10,9	5	13,2	0,0	1957	28,3	31,05.1996	-0,3	21,05.1985	
Braunlage	610	1020,9	leicht bew.	still	12,8	9,8	18,2	12,1	7,4	3	12,2	0,0	1936	27,8	30,05.1944	-1,6	22,05.1955	
Brocken	1153	-	leicht bew.	SSW	11	11,6	5,3	15,0	10,0	9,1	6	11,2	0,0	1951	21,3	31,05.1996	-5,3	22,05.1955
Artern	166	1022,1	wolkenlos	still	11,1	9,4	21,8	15,9	8,0	6	12,7	0,0	1954	30,2	31,05.1996	-0,7	22,05.1955	
Leipzig/Flugh.	149	1021,6	wolkenlos	SSE	7	12,9	11,1	20,6	15,7	9,7	6	11,7	0,0	1951	30,9	26,05.1953	0,8	22,05.1955
Wittenberg	106	1021,6	wolkenlos	ESE	4	13,9	8,7	21,8	15,1	9,5	7	12,1	0,0	1951	31,1	21,05.1953	-0,2	22,05.1955
Oschatz	152	1022,1	wolkenlos	still	11,6	9,4	20,4	14,5	7,4	5	12,0	0,0						
Dresden/Flugh.	232	1022,3	leicht bew.	SSE	7	12,5	9,5	19,4	16,2	9,2	8	12,9	0,0	1917	30,5	26,05.1953	0,9	22,05.1917
Doblerug-Kir.	100	1022,3	wolkenlos	S	4	12,1	11,4	20,6	14,4	6,2	3	10,6	0,0	1951	31,4	21,05.1953	-1,9	23,05.1980
Cottbus	70	1022,3	wolkenlos	SSE	4	14,8	8,6	20,9	14,7	8,5	6	11,6	0,0	1951	31,0	31,05.1979	-1,4	23,05.1980
Görlitz	240	1022,1	wolkenlos	SSE	4	12,8	8,7	20,2	15,0	8,4	6	11,9	0,0	1951	28,8	31,05.1979	-0,3	26,05.1957
Aachen	205	1019,1	wolkenlos	SE	4	12,2	7,3	22,5	17,0	10,8								