

Amtsblatt des Deutschen Wetterdienstes

D 7311 A
ISSN 0936-5818

Schutzgebühr monatlich DM 30,25
einschließlich Versandkosten,
Einzelpreis DM 1,25
zuzüglich Versandkosten

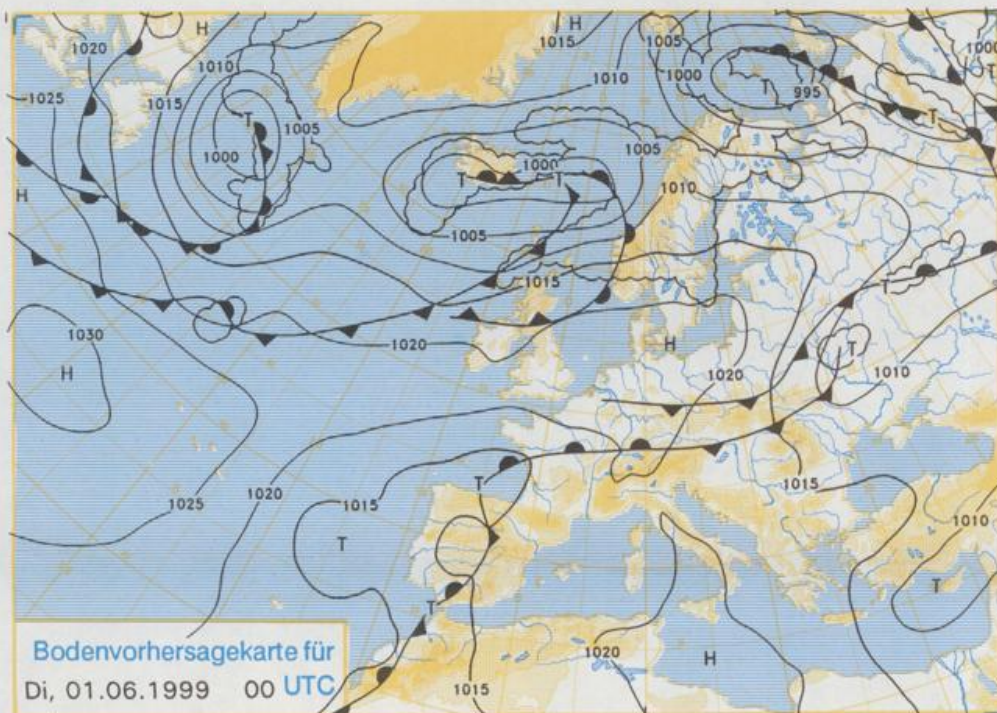
Druck und Verlag: Deutscher Wetterdienst
Frankfurter Straße 135, 63067 Offenbach
Postanschrift: 63004 (Postfach), Telefon: ~~069 80 62 22 89~~
Telex: 4152871, Telefax: ~~069 80 62 41 23~~
LZB: BLZ 505 000 00 Kto.-Nr.: 505 01004

Erscheint täglich; nur Postbezug

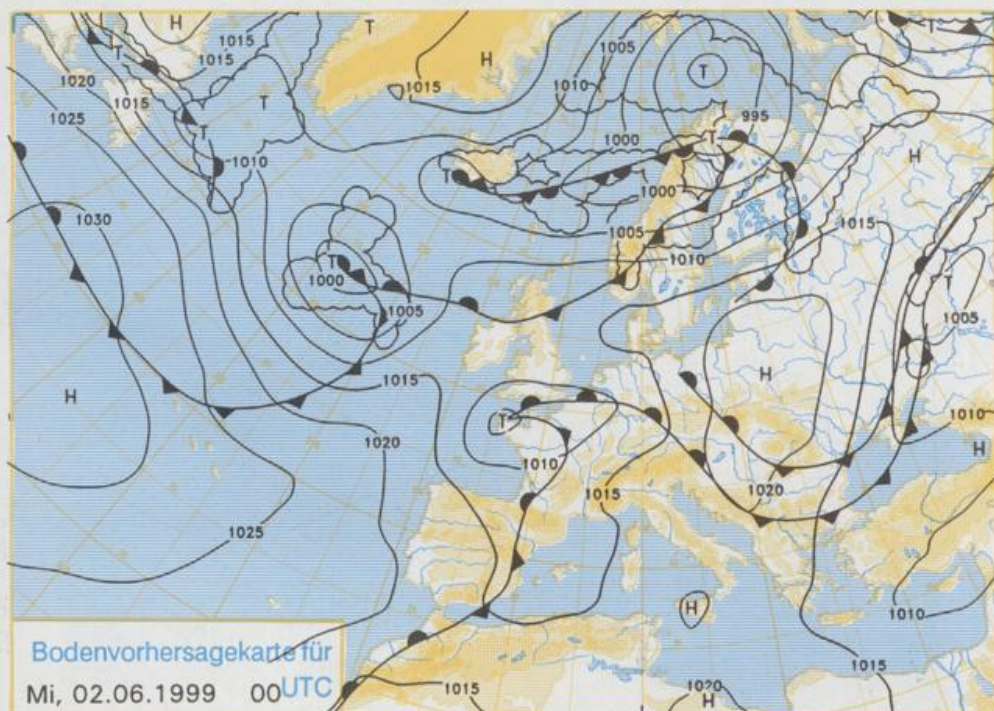
Jahrgang 1999

Sonntag, den 30. Mai

Nummer: 150



Stereographische Projektion 1 : 60 000 000 60°N



Deutschland-Vorhersage für Dienstag, 01.06.99

Am Dienstag entwickelt sich über der Biskaya ein Tief, das nordwärts zieht. An seiner Ostflanke setzt sich schwülwarme Luft nordwärts in Bewegung und dringt in den Süden und Südwesten Deutschlands vor.

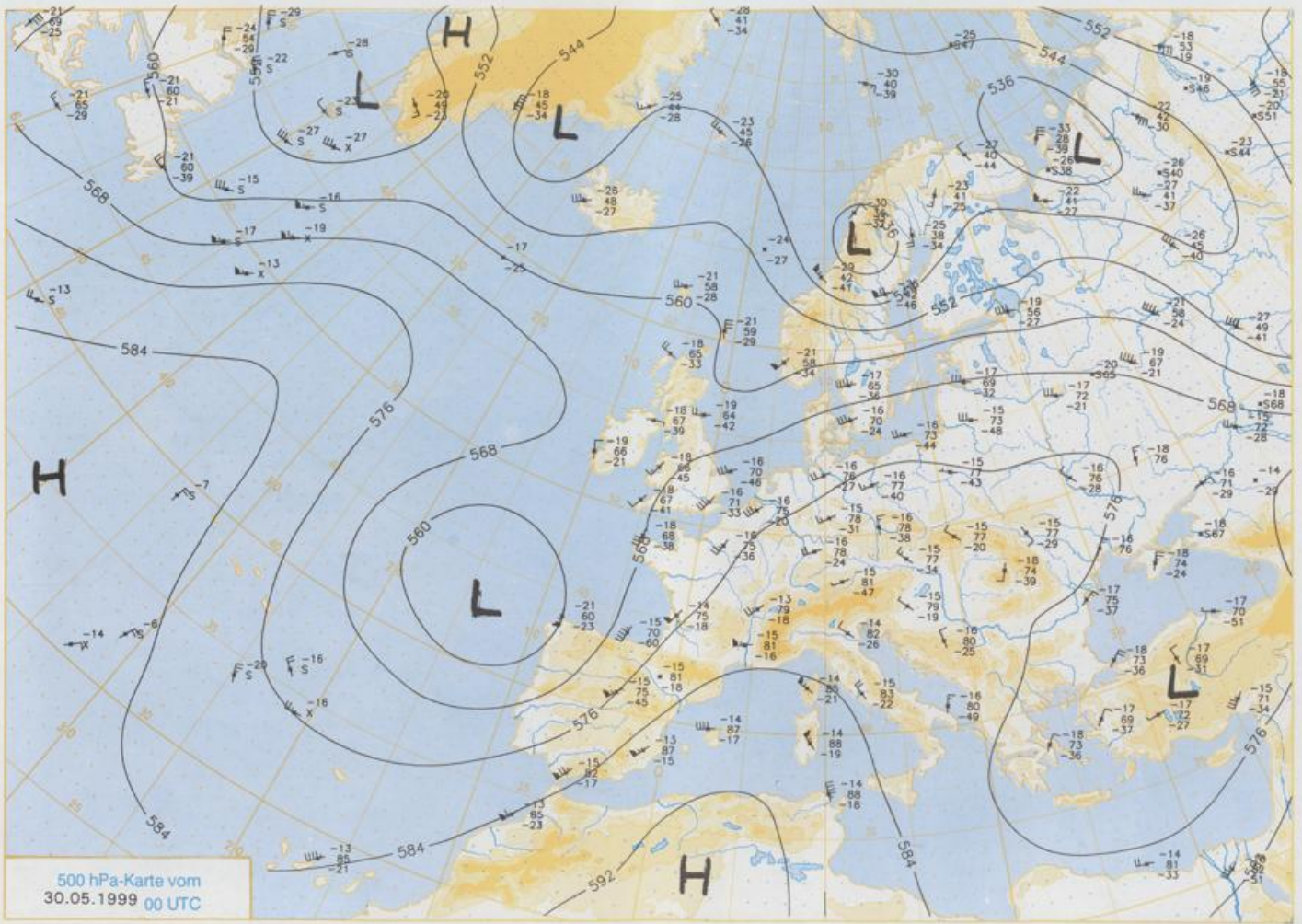
Am Tage herrscht teils heiters, teils wolkeiges Wetter, und es bleibt zunächst niederschlagsfrei. Lediglich am Alpenrand und in Schwarzwald entwickeln sich örtliche Schauer oder Gewitter. In den Abendstunden können auch entlang des Rheins einzelne gewittrige Regenfälle auftreten. Nach nächtlichen Tiefstwerten zwischen 7 Grad im Norden und 15 im Südwesten, steigen die Temperaturen am Tage im Norden auf Werte von 20 bis 25 Grad und im Süden auf 25 bis nahe 30 Grad an. Der Wind ist meist schwach und kommt aus südlichen Richtungen.

Weitere Aussichten für Mittwoch, 02.06.99

Meist stark bewölkt und gewittrige Niederschläge, im Westen zum Teil ergiebig. Einsetzender Temperaturrückgang.

Achtung neue Telefonnummern:

Telefon: (069) 80 62 - 42 83
Telefax: (069) 80 62 - 41 23



Wettermeldungen von Sonntag, dem 30. Mai 1999 06 UTC

Station	Bar.-höhe (m)	Luftdr. red.NN (hPa)	Wetter	Wind km/h	Deutschland					Sonne Vort. Std.	RR 24h mm	Schnee höhe cm	Extremwerte der Lufttemperatur in der Dekade vom 21.05. bis 31.05.					
					Luft 2 m	Temperaturen (Grad C)		Nacht 5 cm	Taufpunkt				Max Vortag	Mittel Grad C	Tmax Datum	Tmin Datum		
						Max	Mittel											
Helgoland	8	1014.9	stark bew.	N	22	12.9	12.8	19.3	14.6	12.2	12	14.5	5	1952	21.6	25.05.1989	2.6	22.05.1955
List / Sylt	29	1015.2	Regen	N	22	11.4	11.0	19.3	15.0	11.1	11	14.9	6	1937	26.3	31.05.1978	2.4	22.05.1955
Leck	17	1015.1	Regen	N	11	11.9	11.5	20.6	16.1	11.1	10	15.1	5	1974	28.1	27.05.1985	-1.8	22.05.1980
Husum	37	1014.7	Regen	NNE	14	12.5	11.6	21.6	17.0	12.0	8	13.5	1					
Schleswig	48	1015.1	stark bew.	NNE	11	13.1	11.7	23.0	17.6	12.7	10	14.5	0.7	1947	29.4	31.05.1947	0.3	22.05.1955
Kiel	31	1014.4	stark bew.	N	18	13.4	12.7	24.4	18.1	13.2	11	14.6	1	1940	30.3	31.05.1947	-1.3	22.05.1955
Westermarckd.	9	1013.4	stark bew.	NNE	22	14.5	12.9	20.9	17.8	13.3	13	15.1	0.2	1948	25.6	31.05.1978	-0.1	22.05.1980
Arkona	42	1014.3	stark bew.	ENE	11	14.3	12.7	20.4	16.5	14.0	12	13.4	0.0	1951	26.3	31.05.1996	3.2	23.05.1980
Norderney	16	1014.8	stark bew.	NNE	32	13.4	11.9	18.7	16.1	13.0	13	14.6	4	1947	30.3	27.05.1985	4.1	22.05.1955
Bremerhaven	11	1014.3	stark bew.	N	22	15.4	13.7	22.9	18.7	15.3	15	11.0	10	1949	29.7	27.05.1985	2.1	22.05.1980
Cuxhaven	12	1014.1	stark bew.	N	32	14.5	12.0	21.0	17.8	14.4	14	12.6	6	1946	29.8	27.05.1985	2.8	22.05.1955
Hamburg/Flugh.	15	1013.3	stark bew.	N	7	16.0	14.2	25.4	20.2	15.0	14	12.4	0.9	1891	32.1	21.05.1932	-1.0	23.05.1980
Lübeck	15	1013.0	stark bew.	N	7	15.9	14.6	26.3	19.2	12.5	10	13.2	0.2	1890	34.0	27.05.1892	-1.4	25.05.1997
Boitenhagen	17	1013.2	stark bew.	N	7	15.1	14.5	22.6	17.8	14.3	12	13.6	0.1	1951	29.4	31.05.1979	0.6	21.05.1956
Schwerin	68	1012.0	wolkig	SSE	7	18.5	13.8	25.8	19.9	15.9	12	11.4	0.1	1947	30.6	31.05.1979	0.3	23.05.1980
Warnemünde	10	1011.9	wolkig	NE	7	16.0	13.8	21.3	18.8	14.8	14	12.9	0.0	1951	29.5	31.05.1979	2.2	22.05.1980
Teterow	50	1013.0	still			16.9	16.2	25.3	18.8	13.1	11	8.9	0.0	1947	29.3	31.05.1956	-0.9	22.05.1980
Barth	7	1013.0	bedeckt	E	7	15.7	14.1	23.7	17.9	12.4	10	13.0	0.0	1967	31.7	31.05.1979	-0.8	23.05.1980
Greifswald	6	1013.7	stark bew.	ESE	4	16.7	14.3	24.6	19.0	12.9	10	11.0		1951	29.8	31.05.1979	-0.3	27.05.1957
Ueckermünde	7	1014.4	wolkig	S	4	18.2	16.6	23.4	19.2	14.9	12	13.4		1951	30.5	31.05.1979	-0.8	23.05.1980
Emden	5	1014.7	stark bew.	NNE	25	14.2	14.2	25.3	18.8	13.6	13	13.4	2	1947	30.0	31.05.1947	1.0	26.05.1957
Oldenburg	20	1013.9	stark bew.	N	18	16.3	15.7	27.2	20.4	15.5	15	12.7	10					
Bremen/Flugh.	5	1013.1	stark bew.	NNW	14	17.1	16.8	27.1	22.0	14.8	14	12.8	6	1890	34.4	28.05.1892	-1.6	23.05.1980
Soitau	78	1013.0	leicht bew.	W	4	17.2	15.6	26.8	20.0	15.8	15	12.4	0.6	1948	30.8	27.05.1985	-2.2	23.05.1980
Boizenburg	46	1012.9	leicht bew.	WNW	4	16.6	14.8	26.8	20.8	15.1	14	13.1	0.7	1951	30.2	31.05.1986	-1.4	22.05.1980
Lüchow	18	1012.8	leicht bew.	SSE	7	16.8	14.7	26.5	19.6	14.0	13	12.4	0.0	1955	30.2	31.05.1979	-2.4	23.05.1980
Seehausen/Altm.	23	1012.7	stark bew.	SE	4	16.6	12.7	27.0	20.0	12.5	11	12.6	0.0					
Marnitz	85	1013.2	wolkig	SSE	4	16.3	13.8	26.4	19.1	13.0	9	10.4	0.0	1951	29.8	31.05.1986	-0.9	23.05.1980
Neuruppin	39	1013.6	wolkig	ESE	7	16.9	16.0	26.3	20.2	13.2	10	12.1		1958	28.9	28.05.1985	-0.6	23.05.1980
Neubrandenburg	80	1014.0	wolkig	S	4	18.0	15.6	24.8	20.1	14.2	11	10.1						
Angermünde	55	1014.0	leicht bew.	SSE	7	18.4	16.3	24.9	20.3	15.1	11	9.1		1951	30.6	21.05.1953	-0.8	23.05.1980
Lingen	26	1012.6	leicht bew.	NNW	7	16.9	16.6	28.6	22.2	16.4	16	13.6	7	1951	30.7	27.05.1985	0.1	23.05.1955
Münst.-Osn./Flugh.	53	1012.6	leicht bew.	SW	7	17.9	16.0	28.1	22.6	15.9	14	13.0	6					
Osnabrück	97	1012.5	leicht bew.	SW	14	19.0	16.0	27.4	22.4	15.9	14	11.7	8	1952	30.0	27.05.1985	0.1	22.05.1955
Diepholz	43	1012.6	leicht bew.	W	7	18.2	16.5	27.1	22.4	15.7	15	12.9	7	1952	30.4	27.05.1985	-1.1	22.05.1955
Bad Salzuflen	139	1012.7	leicht bew.	SSW	7	18.5	14.3	26.2	21.6	16.4	14	14.5	0.0	1935	33.4	30.05.1944	-0.6	23.05.1955
Hannover/Flugh.	59	1012.2	leicht bew.	S	11	19.6	14.6	26.9	22.6	16.9	14	14.0	0.0	1936	32.2	30.05.1944	-1.8	23.05.1980
Braunschweig	88	1013.2	leicht bew.	SSW	7	18.2	13.8	26.7	21.2	16.2	15	14.1	0.0	1891	35.4	27.05.1892	0.7	27.05.1957
Gardelegen	48	1013.1	wolkig	SSW	11	17.2	14.7	26.2	20.1	14.4	13	13.4		1947	30.9	31.05.1986	-3.5	23.05.1980
Magdeburg	85	1013.3	wolkig	SSE	7	16.9	15.2	25.5	20.0	14.1	11	13.3		1947	30.7	31.05.1979	-0.8	23.05.1980
Potsdam	100	1014.3	leicht bew.	SE	7	17.9	14.0	27.1	21.1	15.5	13	11.2		1893	34.0	24.05.1922	0.7	22.05.1955
Berlin-Temp.	49	1014.5	leicht bew.	SSE	7	19.2	14.1	27.5	21.6	15.0	7	11.1	0.0	1876	35.5	28.05.1892	0.3	21.05.1911
Lindenberg	104	1014.8	leicht bew.	S	4	18.1	14.7	26.7	20.5	15.3	13	6.7	1	1947	32.5	22.05.1950	-0.4	22.05.1955
Manschnow	16	1014.5	leicht bew.	SSW	7	18.4	16.2	26.1	20.2	14.1	12	9.3	0.3					
Düsseldorf/Flugh.	41	1013.2	leicht bew.	SSE	11	20.0	14.9	29.3	24.6	17.7	14	13.2	2	1970	30.1	31.05.1979	1.4	21.05.1988
Bocholt	24	1012.8	leicht bew.	WNW	7	18.1	15.8	29.3	21.2	16.4	14	12.5	11	1947	30.2	28.05.1988	0.0	21.05.1952
Essen	161	1013.5	leicht bew.	S	11	18.3	14.8	28.1	23.9	17.1	15	13.2	7	1935	32.0	30.05.1944	0.3	23.05.1955
Lüdenscheid	392	1013.4	leicht bew.	WSW	4	18.1	14.1	26.1	21.4	17.2	14	13.4						
Kahler Asten	859	-	leicht bew.	W	14	15.8	12.6	22.1	17.8	13.7	11	13.3	2	1955	25.5	31.05.1986	-2.6	22.05.1955
Bad Lippspringe	158	1013.3	leicht bew.	SSE	4	18.4	15.3	26.3	21.6	15.8	14	14.5	1	1951	30.0	31.05.1979	-0.6	21.05.1988
Kassel	233	1013.7	leicht bew.	S	11	17.2	13.8	26.0	19.6	14.5	11	9.1		1951	30.1	26.05.1953	0.4	21.05.1956
Göttingen	171	1013.7	leicht bew.	still		16.9	14.5	26.4	18.7	14.0	13	11.3	0.0	1947	30.4	26.05.1953	-2.7	23.05.1955
Leinefelde	356	1013.7	leicht bew.	SW	4	18.7	13.5	24.4	18.7	14.3	11	13.7		1957	28.3	31.05.1986	-3.1	21.05.1980
Braunlage	610	1013.3	leicht bew.	WSW	11	17.9	11.5	23.0	15.9	12.5	9	11.5		1936	27.8	30.05.1944	-1.6	22.05.1955
Brocken	1153	-	leicht bew.	SW	43	14.5	8.8	18.4	14.2	13.3	11	10.3		1951	21.3	31.05.1986	-5.3	22.05.1955
Artern	166	1014.6	leicht bew.	still		15.7	15.0	25.6	19.8	13.1	11	12.3		1954	30.2	31.05.1986	-0.7	22.05.1955
Leipzig/Flugh.	149	1014.1	leicht bew.	S	14	17.8	16.0	25.3	20.5	14.0	13	12.2		1951	30.9	26.05.1953	0.8	22.05.1955
Wittenberg	106	1014.2	leicht bew.	ESE	7	17.6	14.0	27.2	19.9	13.7	11	11.5		1951	31.1	21.05.1953	-0.2	22.05.1955
Oschatz	152	1015.0	leicht bew.	SSE	4	16.2	14.8	25.3	19.5	12.9	11	10.2						
Dresden/Flugh.	232	1015.0	leicht bew.	SSE	14	18.0	14.6	24.8	21.2	14.7	13	12.1		1917	30.5	26.05.1953	0.9	22.05.1917
Dobrlug-Kir.	100	1014.8	wolkenlos	SSE	7	17.7	17.0	26.3	20.0	12.2	8	8.1		1951	31.4	21.05.1953	-1.9	23.05.1980
Cottbus	70	1015.1	leicht bew.	S	4	20.6	15.7	27.6	21.1	13.7	11	10.3		1951	31.6	31.05.1979	-1.4	23.05.1980
Görlitz	240	1015.1	leicht bew.	S	7	19.0	13.3	26.4	20.8	14.0	11	8.8		1951	28.8	31.05.1979	-0.3	26.05.1957
Aachen	205	1013.2	leicht bew															