

Amtsblatt des Deutschen Wetterdienstes

D 7311 A
ISSN 0936-5818

Schutzgebühr monatlich DM 30,25
einschließlich Versandkosten,
Einzelpreis DM 1,25
zuzüglich Versandkosten

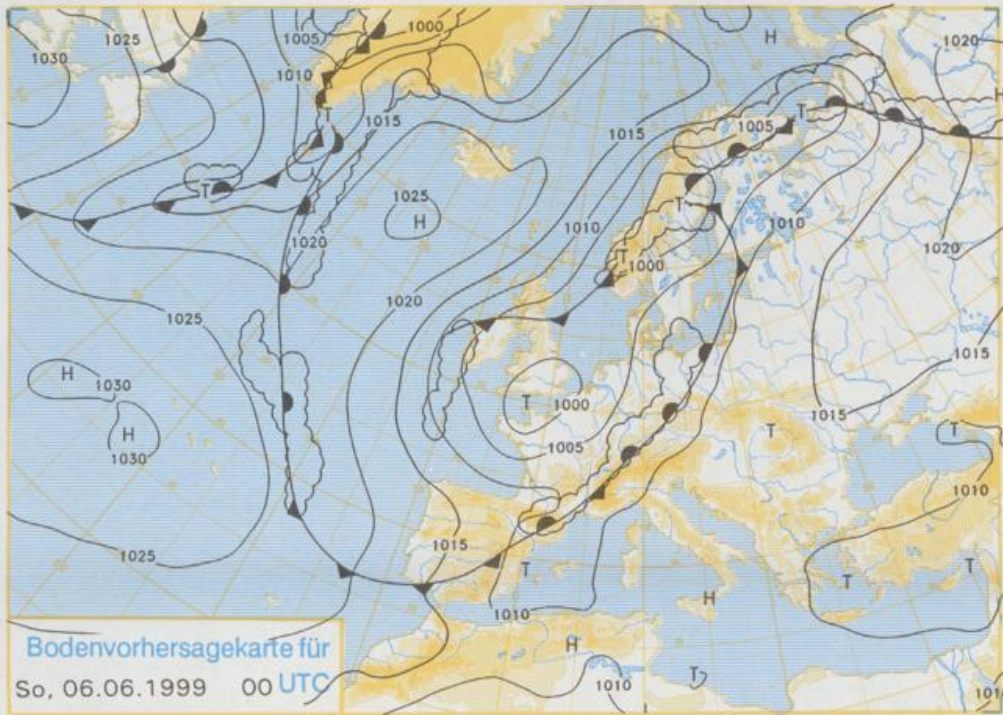
Druck und Verlag: Deutscher Wetterdienst
Frankfurter Straße 135, 63067 Offenbach
Postanschrift: 63004 (Postfach), Telefon: (069) 80 62 - 22 83
Telefax: 4152871, Telefax: ~~069 80 62 - 22 84~~
LZB: BLZ 505 000 00 Kto.-Nr.: 505 01004

Erscheint täglich; nur Postbezug

Jahrgang 1999

Freitag, den 04. Juni

Nummer: 155



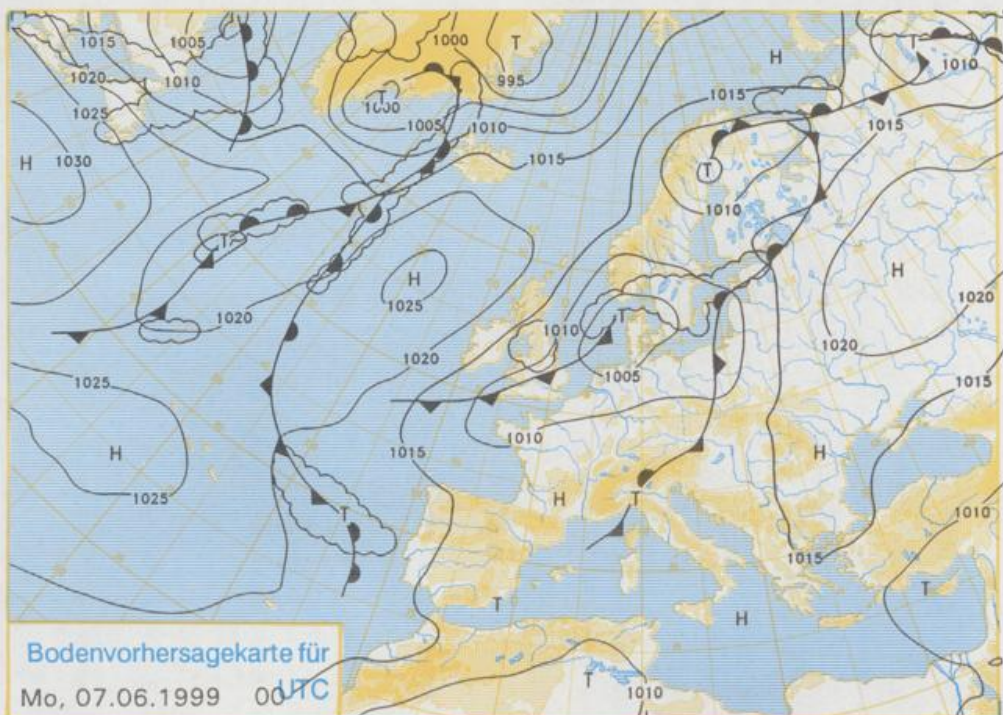
Deutschland-Vorhersage für Sonntag, 06.06.99

Im Südosten Deutschlands ist es stark bewölkt und zeitweise kommt es zu teils ergiebigem Regen. In den übrigen Gebieten wechseln sich kurze Aufheiterungen mit starker Bewölkung ab und wiederholt kommt es zu Schauern und örtlichen Gewittern mit kräftigen Böen um Südwest. Die Temperaturen erreichen Höchstwerte zwischen 17°C im Nordwesten und 19 bis 22°C im Südosten Deutschlands. Abgesehen von Gewitterböen weht ein schwacher bis mäßiger Wind um Südwest.

Weitere Aussichten für Montag, 07.06.99

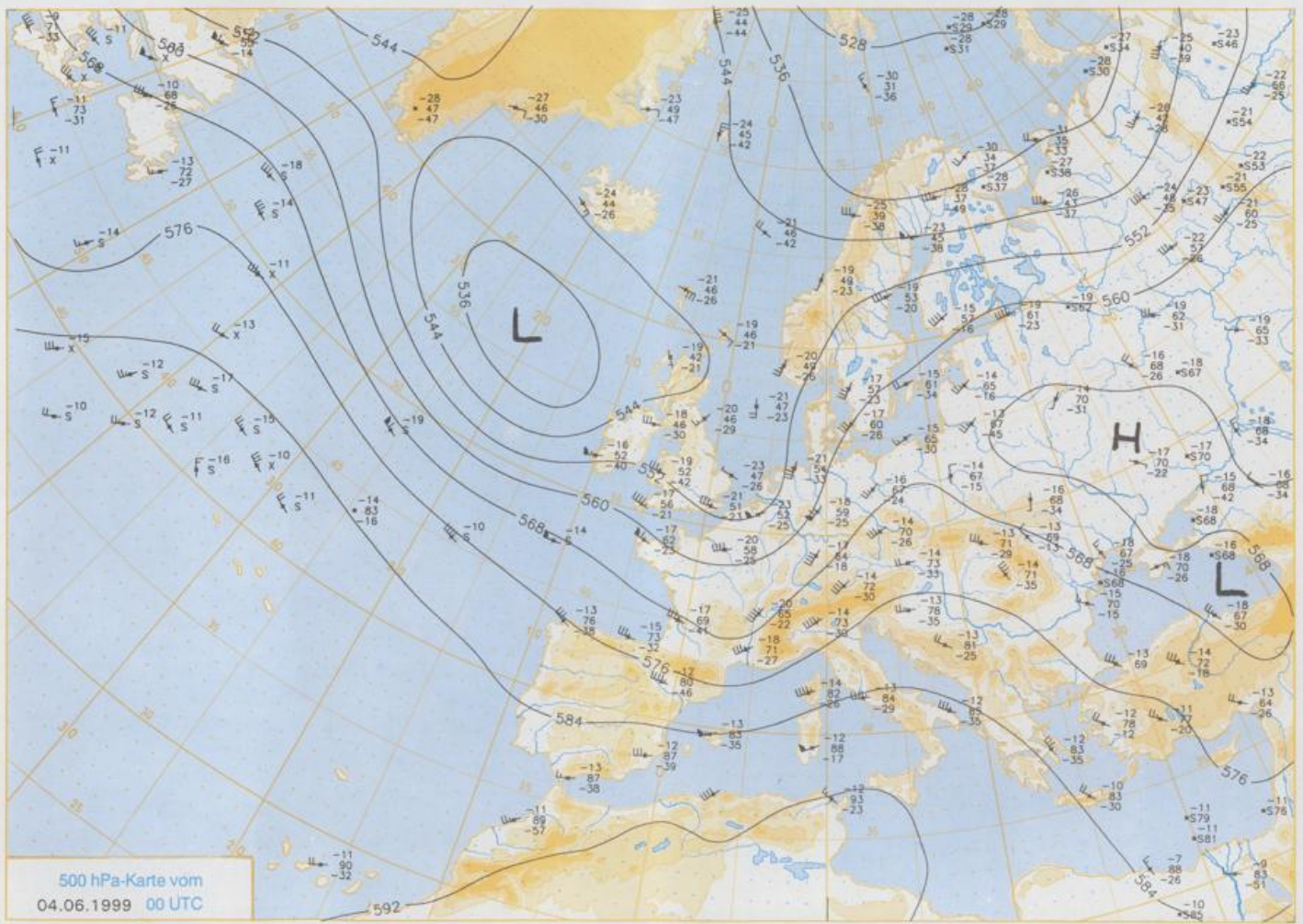
Es bleibt unbeständig mit wiederholten, teils schauerartigen und örtlich gewittrigen Niederschlägen. Die Temperaturen ändern sich nur wenig.

Stereographische Projektion 1 : 60 000 000 60°N

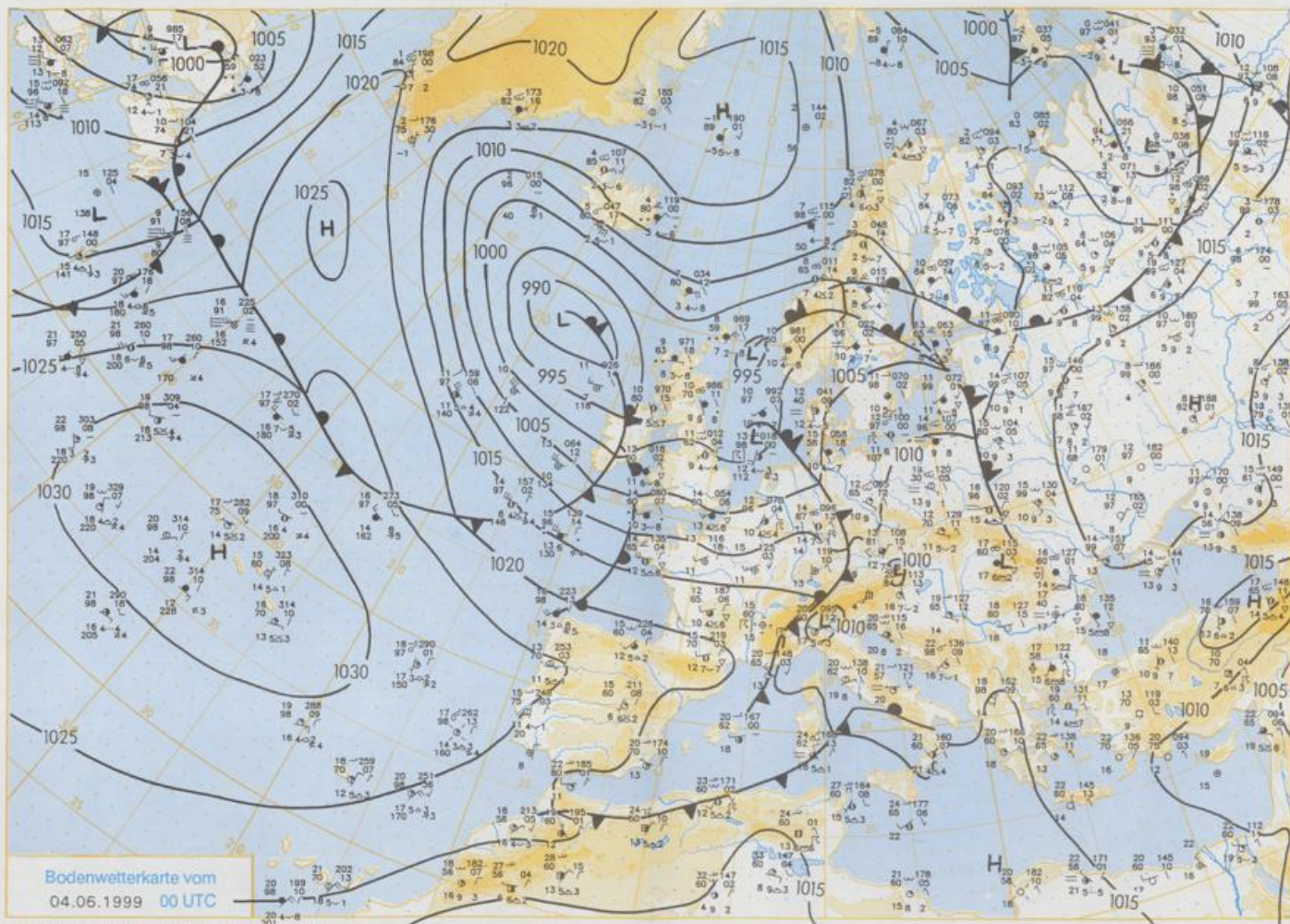


Achtung neue Telefonnummern:

Telefon: (069) 80 62 - 42 83
Telefax: (069) 80 62 - 41 23



Stereographische Projektion 1 : 30 000 000 60°N



Wettermeldungen von Freitag, dem 4. Juni 1999 06 UTC

Station	Bar.-höhe (m)	Luftdr. red.NN (hPa)	Wetter	Wind km/h	Temperatur (Grad C)					Nacht 5 cm	Sonne Vort. Std.	RR 24h mm	Schnee höhe cm	Extremwerte der Lufttemperatur			
					Luft 2 m	Tau-punkt	Max Vortag	Mittel	Min					in der Dekade vom	1.06. bis	10.06.	
														Tmax Datum	Tmin Datum	Tmax Datum	
Heiligoland	8	1001.9	Schauer	SW 36	12.7	11.7	16.3	14.5	12.5	12	7.4	3	1952	24.1	4.06.1982	5.0	3.06.1975
List / Sylt	29	1000.3	nach Gewitt	SW 32	13.0	11.3	17.0	15.2	12.4	12	6.8	3	1937	28.5	4.06.1982	4.8	3.06.1937
Leck	17	1001.9	nach Gewitt	SSW 36	14.4	12.7	17.9	15.2	11.8	10	5.1	2	1974	30.2	5.06.1982	0.3	6.06.1991
Husum	37	1002.5	nach Gewitt	SSW 32	14.3	12.1	18.7	15.6	12.9	9	4.6	2					
Schleswig	48	1002.5	wolkig	SW 22	14.8	12.1	18.8	16.4	14.3	13	1.4	0.2	1947	31.7	8.06.1996	2.2	6.06.1991
Kiel	31	1003.6	leicht bew.	SW 18	15.9	12.6	19.7	16.6	13.9	12	2.7	0.5	1940	34.0	8.06.1996	1.6	2.06.1991
Westermarckd.	9	1003.3	wolkig	S 14	15.2	13.8	18.7	14.4	12.1	11	3.9	0.8	1948	28.9	9.06.1948	2.7	2.06.1974
Arkona	42	1005.0	wolkig	ESE 22	13.9	12.5	17.4	14.5	13.0	10	4.6	15	1951	27.2	5.06.1966	3.3	8.06.1955
Norderney	16	1002.4	bedeckt	SSW 29	13.4	10.7	19.6	16.8	13.2	12	5.0	5	1947	31.0	3.06.1982	5.1	3.06.1975
Bremerhaven	11	1004.3	wolkig	SW 40	13.8	10.7	20.3	17.5	13.7	13	5.8	0.0	1949	32.8	3.06.1982	3.0	2.06.1975
Cuxhaven	12	1003.4	stark bew.	SSW 25	13.9	9.8	19.7	17.1	13.9	14	6.5	0.0	1946	31.2	8.06.1996	4.2	2.06.1975
Hamburg/Flugh.	15	1004.5	wolkig	SW 32	14.5	10.0	20.4	16.8	14.5	12	5.5	0.1	1891	33.3	8.06.1996	0.6	3.06.1962
Lübeck	15	1004.4	leicht bew.	SW 25	15.6	11.3	21.6	15.9	11.4	9	5.4	0.3	1890	34.2	9.06.1915	-0.1	6.06.1991
Boltenhagen	17	1004.3	leicht bew.	SSW 18	14.9	13.1	20.0	16.3	14.0	12	6.4	0.7	1951	31.8	8.06.1996	1.7	2.06.1975
Schwarm	68	1005.0	leicht bew.	SSW 14	14.2	12.8	21.1	16.7	14.2	10	8.3	1	1947	32.9	8.06.1996	1.2	2.06.1975
Warnemünde	10	1004.5	Regen	S 11	14.4	12.4	19.8	16.5	13.9	13	8.4	0.8	1951	33.3	8.06.1996	2.5	2.06.1975
Teterow	50	1005.5	-	still	13.9	12.9	21.5	16.8	11.1	9	7.0	0.8	1947	34.9	5.06.1982	1.4	2.06.1975
Barth	7	1004.8	Regen	S 4	13.9	11.6	19.4	15.0	11.7	9	8.3	1	1967	33.5	2.06.1979	0.0	2.06.1975
Greifswald	6	1005.5	stark bew.	S 14	15.6	12.2	20.1	16.2	13.1	10	5.2	5	1951	32.9	8.06.1996	2.9	2.06.1975
Ueckermünde	7	1005.7	leicht bew.	S 11	16.0	13.1	21.1	17.3	14.6	12	4.8	1	1951	33.2	8.06.1996	1.4	2.06.1975
Emden	5	1003.2	Schauer	SSW 29	13.0	12.4	20.9	16.6	12.7	12	4.9	1	1947	33.1	7.06.1996	2.8	2.06.1955
Oldenburg	20	1005.0	leicht bew.	SW 18	13.6	9.7	21.2	18.0	12.9	12	7.0	0.0					
Bremen/Flugh.	5	1005.4	wolkig	SSW 22	14.0	10.7	21.0	17.2	12.8	12	8.5	0.0	1890	33.1	4.06.1947	0.5	1.06.1936
Sozial	7	1005.5	wolkig	SW 18	13.4	9.4	21.8	16.4	13.4	13	9.4	0.1	1948	33.5	8.06.1996	0.3	3.06.1962
Boizenburg	46	1005.8	leicht bew.	SW 22	15.3	10.5	21.3	17.0	14.0	12	9.7	0.4	1951	33.1	8.06.1996	2.3	2.06.1975
Lüchow	18	1006.6	leicht bew.	SW 18	14.6	13.2	21.3	17.8	13.7	13	9.8	0.3	1955	33.2	5.06.1982	0.0	6.06.1991
Seehausen/Altm.	23	1006.3	stark bew.	SW 14	15.4	11.3	22.2	17.0	13.1	12	9.8	0.0					
Maritz	85	1006.0	wolkig	SSW 11	15.0	11.8	21.3	16.5	12.8	9	8.7	0.1	1951	33.1	8.06.1996	2.1	9.06.1951
Nauruppin	39	1006.6	stark bew.	SW 7	15.0	12.7	22.1	18.0	13.5	11	8.4	0.0	1958	33.9	5.06.1982	1.6	1.06.1977
Neubrandenburg	80	1006.2	Schauer	SW 14	15.0	13.2	20.3	17.6	14.8	11	4.9	0.2					
Angermünde	55	1006.2	bedeckt	S 11	15.1	13.6	21.8	18.2	12.8	10	7.7	0.0	1951	33.0	5.06.1982	0.3	1.06.1977
Lingen	26	1005.2	wolkig	SSW 11	13.1	11.9	21.3	16.3	12.4	11	7.8	2	1951	32.8	8.06.1996	0.8	4.06.1962
Münst.-Osn./Flugh.	53	1006.1	stark bew.	SSW 11	13.0	11.1	22.2	16.2	11.6	10	9.3	2					
Osnabrück	97	1006.3	Schauer	SSW 18	12.8	11.1	21.7	16.1	11.6	11	10.1	2	1952	32.2	8.06.1996	0.6	4.06.1962
Diapholz	43	1005.9	Schauer	SSW 18	13.2	11.2	21.2	16.6	12.2	11	10.2	0.5	1952	32.5	8.06.1996	1.3	4.06.1962
Bad Salzungen	135	1006.5	stark bew.	SSW 14	13.9	9.8	22.0	16.8	13.1	12	9.9	0.0	1935	32.9	10.06.1937	1.0	2.06.1936
Hannover/Flugh.	59	1006.7	wolkig	SW 11	14.6	9.6	22.1	18.7	14.1	12	11.9	0.3	1936	32.3	4.06.1947	0.3	1.06.1977
Braunschweig	88	1007.2	wolkig	SW 14	14.8	12.1	22.1	18.0	14.2	13	11.0	0.4	1891	34.3	9.06.1915	1.3	2.06.1928
Gardelegen	48	1007.0	stark bew.	SW 11	15.6	11.8	22.0	17.8	13.8	12	10.9	0.0	1947	33.9	5.06.1982	0.0	3.06.1962
Magdeburg	85	1008.0	stark bew.	SSW 7	15.1	11.9	22.3	18.0	14.0	11	11.5		1947	33.1	5.06.1982	1.0	1.06.1977
Potsdam	100	1007.6	stark bew.	SW 18	15.4	12.5	23.5	18.3	13.5	13	5.8	0.0	1893	35.0	10.06.1915	1.9	2.06.1928
Berlin-Temp.	49	1007.6	stark bew.	SSW 14	15.4	12.8	23.1	19.1	14.1	8	4.7	0.0	1876	34.0	8.06.1889	1.5	4.06.1918
Lindenberg	104	1008.1	stark bew.	SW 18	15.0	12.9	22.4	17.9	13.0	12	6.1	0.3	1947	34.1	6.06.1998	1.5	1.06.1977
Manschnow	16	1006.7	stark bew.	S 7	15.0	13.5	22.7	17.6	12.8	11	6.2	0.6					
Düsseldorf/Flugh.	41	1006.8	Regen	W 14	12.5	11.6	24.2	17.9	12.4	11	6.4	17	1970	32.9	7.06.1996	2.4	5.06.1976
Bocholt	24	1006.6	stark bew.	SSW 14	13.2	11.1	22.0	16.7	11.7	11	9.1	3	1947	33.5	7.06.1996	0.3	2.06.1975
Essen	161	1006.7	Regen	W 11	11.6	10.8	21.9	16.4	11.5	11	6.1	16	1935	31.3	7.06.1996	1.0	2.06.1962
Lüdenscheid	392	1006.6	Regen	SW 22	11.1	10.0	21.1	15.7	10.2	9	7.0	2					
Kahler Asten	859	-	stark bew.	SSW 32	8.1	7.7	17.4	11.6	7.7	8	6.0	4	1955	27.7	7.06.1996	-1.4	2.06.1962
Bad Lippspringe	158	1007.3	stark bew.	SSW 14	13.9	10.1	22.5	17.5	12.7	12	9.7	0.0	1951	31.9	3.06.1982	-0.2	2.06.1962
Kassel	273	-	wolkig	SSW 11	13.2	11.6	21.8	16.8	12.8	7	10.3	3	1951	31.3	4.06.1982	1.2	3.06.1962
Göttingen	171	1008.3	stark bew.	SSW 18	14.4	10.9	22.5	17.8	13.4	13	10.2	0.6	1947	33.1	4.06.1947	-1.9	3.06.1962
Leinetalde	356	1008.6	stark bew.	SW 22	13.3	10.9	21.1	16.6	12.9	12	10.7	0.0	1957	30.5	7.06.1996	-1.0	3.06.1962
Braunlage	610	1007.8	stark bew.	SW 22	11.1	8.9	18.3	13.2	9.7	8	6.9	0.0	1936	29.1	4.06.1947	-0.6	2.06.1975
Artern	1153	-	in Wolken	SW 65	6.5	6.5	13.3	10.1	6.4	7	6.2	0.0	1951	23.4	6.06.1998	-3.0	1.06.1975
Leipzig/Flugh.	149	1009.4	stark bew.	SW 18	14.8	13.1	23.8	19.1	13.5	12	12.0	0.9	1954	32.9	5.06.1982	1.2	2.06.1975
Wittenberg	106	1008.6	bedeckt	SSW 11	15.1	12.3	23.7	18.1	13.8	12	7.7	0.0	1951	34.4	6.06.1998	0.8	2.06.1975
Oschatz	152	1009.9	bedeckt	WSW 22	15.0	13.2	23.4	18.2	12.8	11	8.6	0.4					
Dresden/Flugh.	232	1010.0	stark bew.	WSW 25	15.5	12.4	22.7	19.6	13.6	12	8.4	0.7	1917	33.6	6.06.1998	0.6	2.06.1928
Doberlug-Kir.	100	1009.1	bedeckt	SW 18	15.5	14.7	23.5	17.8	12.9	9	5.4	0.0	1951	34.5	6.06.1998	0.0	2.06.1975
Cottbus	70	1008.6	Schauer	SW 11	15.5	13.1	23.7	17.7	13.8	11	5.7	0.2	1951	35.2	6.06.1998	0.7	2.06.1975
Görlitz	240	1008.6	Regen	SW 14	16.2	12.5	22.4	18.2	14.1	11	5.7	0.1	1951	32.9	6.06.1998	0.2	1.06.1977
Aachen	205	1007.6	Regen	SW 22	12.5	11.5	22.8	17.1	11.6	11	8.9	3	1891	33.1	10.06.1937	1.8	2.06.1962
Nürnberg-Berw.	486	1008.8	wolkig	WSW 22	11.4	10.1	19.8	14.4	10.6	10	6.9	4					
Köln-Bonn/Flugh.	100	1007.9	stark bew.	SSW 22	13.5	12.1	24.7	17.0	11.6	11	6.6	20	1958	33.2	7.06.1996	-0.5	3.06.1962
Bendorf	129	100															