

Amtsblatt des Deutschen Wetterdienstes

D 7311 A
ISSN 0936-5818
Schutzgebühr monatlich DM 30,25
einschließlich Versandkosten,
Einzelpreis DM 1,25
zuzüglich Versandkosten

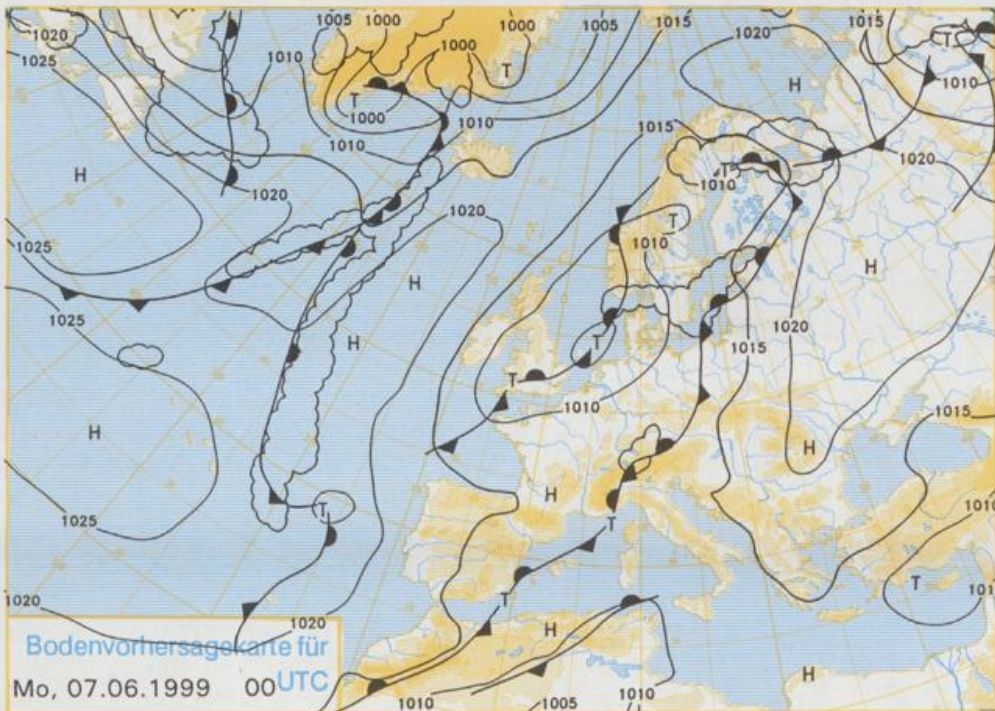
Druck und Verlag: Deutscher Wetterdienst
Frankfurter Straße 135, 63067 Offenbach
Postanschrift: 63004 (Postfach), Telefon: 069 25 22 22 00
Telefax: 4152871, Telex: 1063 50 02 00 00
LZB: BLZ 505 000 00 Kto.-Nr.: 505 01004

Erscheint täglich; nur Postbezug

Jahrgang 1999

Samstag, den 05. Juni

Nummer 156

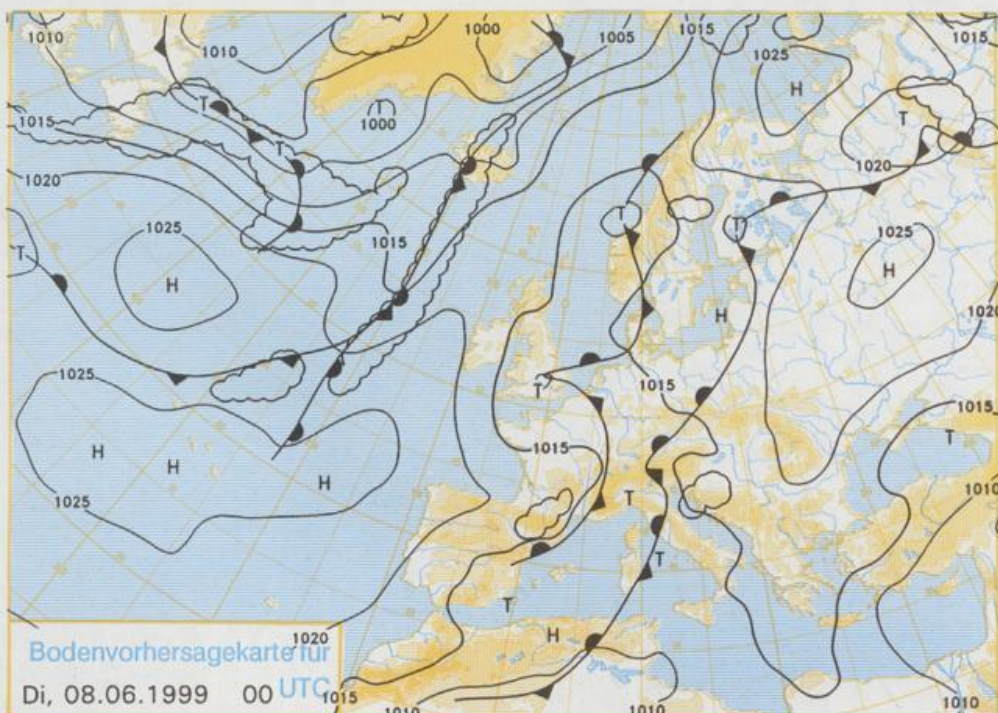


Deutschland-Vorhersage für Montag, 07.06.99

Am Montag erstreckt sich ein Frontensystem von den Alpen nach Polen. Auf seiner Westseite ist zuvor ein Schwall Meeresluft nach Deutschland vorgedrungen, die sich jedoch erwärmt.

So ist es in weiten Teilen Deutschlands wechselnd bewölkt, und vor allem im Westen und Nordwesten kommt es zu einzelnen Schauern. Im südlichen und östlichen Bayern sowie in Sachsen ist es dagegen meist stärker bewölkt, und es kommt dort zu Regenfällen, die gebietsweise von Schauern oder Gewittern durchsetzt sind. In der Nacht zum Montag gehen die Temperaturen auf 7 bis 12 Grad zurück, nur im Südosten bleibt es mit 11 bis 14 Grad milder. Am Tage steigen die Temperaturen im Süden und Osten auf 22 bis 24 Grad an, 25 Grad werden nur örtlich erreicht, im Westen und Norden werden 18 bis 23 Grad erwartet. Der Wind bleibt meist schwach und kommt aus Südwest bis Südost.

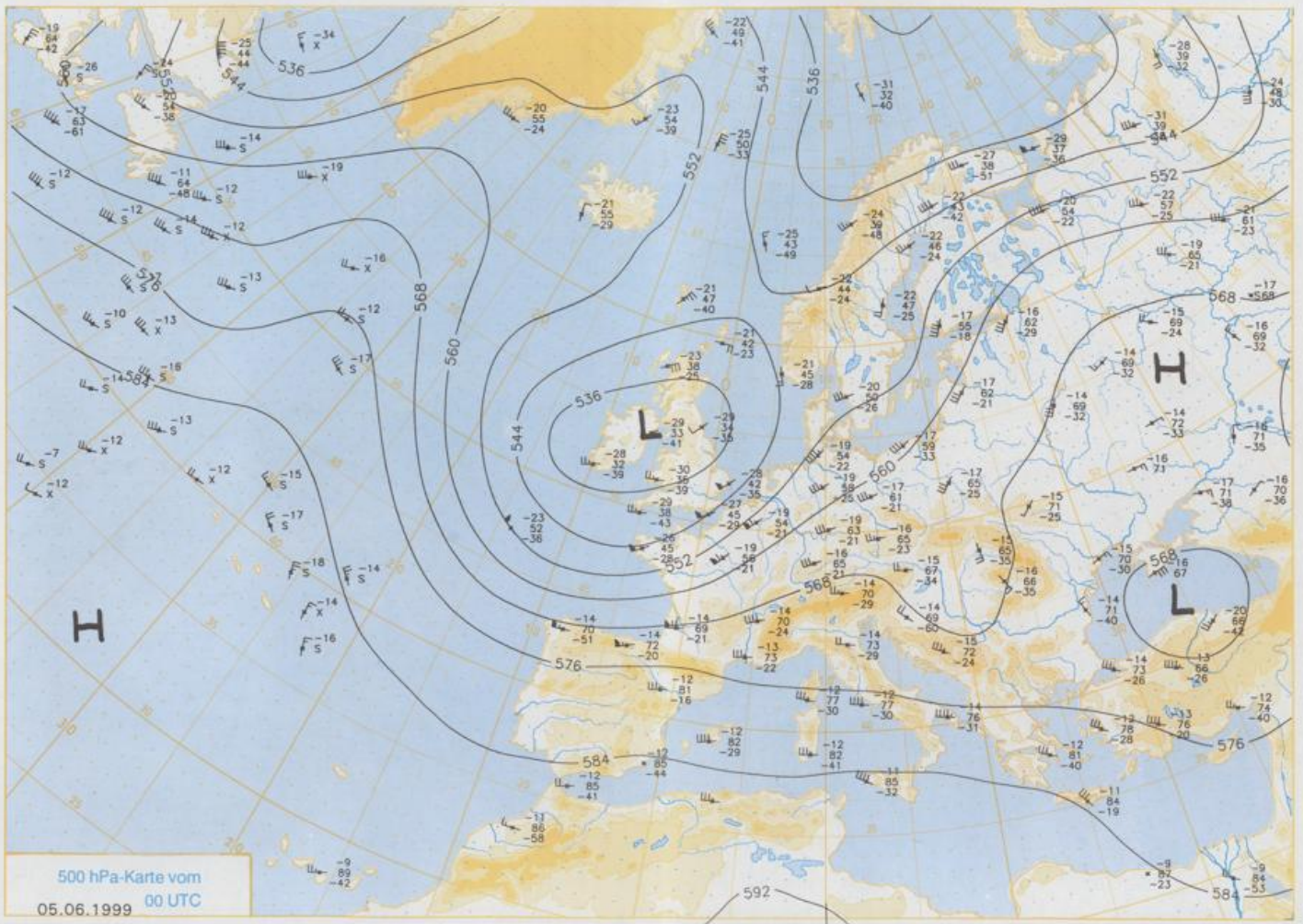
Stereographische Projektion 1 : 60 000 000 60°N

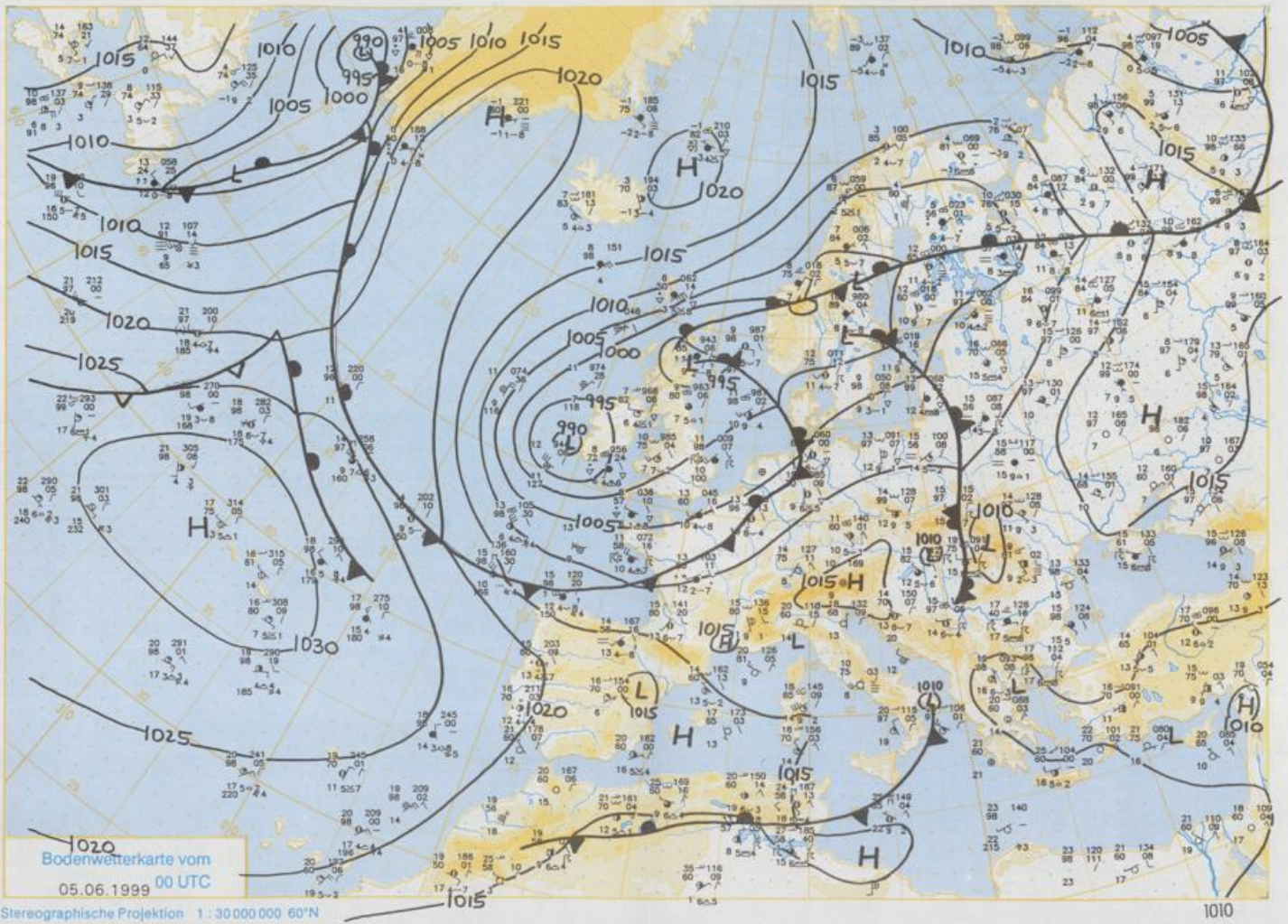


Weitere Aussichten für Dienstag, 08.06.99
Zunehmende Bewölkung und nachfolgend Niederschläge, Temperaturrückgang.

Achtung neue Telefonnummern:

Telefon: (069) 80 62 - 42 83
Telefax: (069) 80 62 - 41 23





1010

Wettermeldungen von Samstag, dem 5. Juni 1999 06 UTC

Station	Bar.- höhe (m)	Luftdr. red.NN (hPa)	Wetter	Wind km/h	Deutschland Temperaturen (Grad C)					Sonne Vort. Std.	RR 24h mm	Schnee höhe cm	Extremwerte der Lufttemperatur in der Dekade vom 1.06. bis 10.06.					
					Luft 2 m	Tau- punkt	Max Vortag	Mittel Min	Nacht 2 m				Tmax Datum	Tmin Datum	Datum			
																5 cm		
Helgoland	8	1003.7	stark bew.	S	25	12.8	10.6	15.4	13.8	12.6	12	5.2	7	1952	24.1	4.06.1982	5.0	3.06.1975
List / Sylt	29	1003.6	wolkig	SSW	25	13.4	10.6	15.6	14.0	12.6	11	4.4	4	1937	28.5	4.06.1982	4.8	3.06.1937
Leck	17	1004.6	leicht bew.	SSW	14	13.1	10.2	16.4	14.5	12.2	12	3.5	0.0	1974	30.2	5.06.1982	0.3	6.06.1991
Husum	37	1004.7	stark bew.	S	14	13.0	11.0	17.7	14.5	11.4	10	4.7	3					
Schleswig	48	1004.8	stark bew.	S	11	12.4	10.9	17.8	15.0	11.8	11	3.2	3	1947	31.7	8.06.1996	2.2	6.06.1991
Kiel	31	1005.4	stark bew.	S	11	13.5	11.4	18.5	14.7	12.2	12	7.5	3	1940	34.0	8.06.1996	1.6	2.06.1991
Westermarckd.	9	1005.9	wolkig	SSW	14	13.8	11.6	18.1	14.8	12.4	12	6.7	3	1948	28.9	9.06.1948	2.7	2.06.1974
Arkona	42	1007.6	wolkig	SSW	22	13.6	11.8	19.1	14.6	10.9	10	5.0	0.0	1951	27.2	5.06.1996	3.3	8.06.1955
Norderney	16	1003.5	stark bew.	S	18	12.5	8.6	16.8	14.8	12.5	12	2.3	4	1947	31.0	3.06.1982	5.1	3.06.1975
Bremerhaven	11	1004.9	Regen	SSE	18	13.4	9.3	18.6	14.8	13.4	12	4.2	2	1949	32.8	3.06.1982	3.0	2.06.1975
Cuxhaven	12	1004.7	Regen	SSE	14	13.5	10.2	18.3	15.1	12.8	11	5.4	2	1946	31.2	8.06.1996	4.2	2.06.1975
Hamburg/Flugh.	15	1005.7	Regen	S	11	13.4	11.2	20.0	15.8	12.9	11	6.2	3	1891	33.3	8.06.1996	0.6	3.06.1962
Lübeck	15	1006.1	stark bew.	S	7	12.8	11.4	20.8	15.9	11.9	10	6.6	2	1890	34.2	9.06.1915	-0.1	6.06.1991
Boltenhagen	17	1006.6	leicht bew.	S	11	13.5	11.7	19.9	14.8	11.7	11	6.4	3	1951	31.8	8.06.1996	1.7	2.06.1975
Schwerin	68	1006.4	wolkig	S	11	13.9	10.6	20.1	15.2	11.5	10	5.5	0.1	1947	32.9	8.06.1996	1.2	2.06.1975
Warnemünde	10	1006.7	leicht bew.	S	11	13.8	10.9	19.6	15.3	12.6	11	6.1	1	1951	33.3	8.06.1996	2.5	2.06.1975
Taterow	50	1007.6	Automat	still		14.2	13.5	20.3	15.1	10.5	9	4.3	0.0	1947	34.9	5.06.1982	1.4	2.06.1975
Berth	7	1007.0	leicht bew.	S	7	13.2	12.0	19.4	14.4	10.5	9	4.9	0.5	1967	33.5	2.06.1979	0.0	2.06.1975
Greifswald	6	1007.7	leicht bew.	S	11	14.4	11.3	20.1	16.0	11.9	9	5.2	0.0	1951	32.9	8.06.1996	2.9	2.06.1975
Ueckermünde	7	1008.8	leicht bew.	S	14	14.7	12.3	21.5	16.9	11.8	11	5.0	0.1	1951	33.2	8.06.1996	1.4	2.06.1975
Emden	5	1003.6	bedeckt	SSW	18	13.3	9.0	17.9	14.7	12.0	11	2.6	3	1947	33.1	7.06.1996	2.8	2.06.1955
Oldenburg	20	1005.1	Regen	SSE	11	12.7	9.9	18.6	14.9	12.7	12	5.1	5					
Bremen/Flugh.	5	1005.3	Regen	SSE	11	12.6	12.2	19.0	14.5	11.6	11	5.0	1	1890	33.1	4.06.1947	0.5	1.06.1936
Soltau	78	1006.4	Regen	SSE	4	12.5	11.6	19.5	14.4	12.4	12	5.8	3	1948	33.5	8.06.1996	0.3	3.06.1962
Boizenburg	46	1007.0	Regen	SSW	11	12.5	11.4	20.0	15.8	11.7	10	5.5	1	1951	33.1	8.06.1996	2.3	2.06.1975
Lüchow	18	1006.8	stark bew.	SSE	11	14.4	11.6	19.6	15.8	11.6	10	5.4	2	1955	33.2	5.06.1982	0.0	6.06.1991
Seehausen/Altm.	23	1007.2	leicht bew.	SSE	18	14.2	10.7	19.2	15.3	10.6	10	3.6	2					
Marnitz	85	1007.4	leicht bew.	S	11	14.2	10.7	19.7	15.1	11.6	9	4.3	0.8	1951	33.1	8.06.1996	2.1	9.06.1951
Neuruppin	39	1008.5	leicht bew.	S	11	14.7	12.2	20.4	15.3	12.2	9	3.1	0.0	1958	33.9	5.06.1982	1.6	1.06.1977
Neubrandenburg	80	1008.2	leicht bew.	S	14	14.7	12.5	19.6	14.8	11.6	10	3.7	1					
Angermünde	55	1009.1	leicht bew.	SSW	14	15.3	12.0	21.3	16.4	12.1	9	5.6	0.0	1951	33.0	5.06.1982	0.3	1.06.1977
Lingen	26	1004.4	Regen	S	18	12.9	11.9	17.6	15.0	12.9	13	1.9	1	1951	32.8	8.06.1996	0.8	4.06.1962
Münst.-Osn./Flugh.	53	1005.5	Regen	S	7	11.9	11.1	18.7	14.8	11.8	11	1.5	5					
Osnabrück	97	1005.4	Regen	S	11	11.6	11.6	17.9	14.1	11.6	11	2.9	5	1952	32.2	8.06.1996	0.6	4.06.1962
Diepholz	43	1005.4	Regen	SSE	11	12.4	12.0	18.3	14.6	12.4	12	2.5	3	1952	32.5	8.06.1996	1.3	4.06.1962
Bad Seuzufen	139	1006.0	Regen	ESE	4	11.8	10.7	18.1	14.6	11.6	11	2.1	7	1935	32.9	10.06.1937	1.0	2.06.1936
Hannover/Flugh.	59	1005.9	Regen	W	7	11.5	10.3	18.9	15.5	11.4	11	4.3	3	1936	32.3	4.06.1947	0.3	1.06.1977
Braunschweig	88	1006.5	stark bew.	SSW	11	13.7	10.5	18.5	15.8	13.2	10	3.8	0.4	1891	34.3	9.06.1915	1.3	2.06.1928
Gardelagen	48	1007.1	stark bew.	S	18	14.3	10.7	19.1	15.7	11.2	9	3.1	0.0	1947	33.9	5.06.1982	0.0	3.06.1962
Magdeburg	85	1008.1	wolkig	SE	11	13.6	11.0	19.8	16.4	10.8	9	5.3	0.0	1947	33.1	5.06.1982	1.0	1.06.1977
Potsdam	100	1009.3	leicht bew.	S	11	14.7	11.4	21.2	15.7	11.1	9	5.0	0.0	1893	35.0	10.06.1915	1.9	2.06.1928
Berlin-Temp.	49	1009.6	leicht bew.	SSW	14	15.0	11.2	21.9	17.5	12.1	10	5.2	0.0	1876	34.0	8.06.1889	1.5	4.06.1918
Lindenberg	104	1010.3	leicht bew.	SSW	11	14.6	12.0	21.3	15.2	11.7	10	4.3	0.9	1947	34.1	6.06.1998	1.5	1.06.1977
Manschnow	16	1009.6	leicht bew.	S	14	15.2	12.6	21.3	16.6	11.4	10	2.7	0.0					
Düsseldorf/Flugh.	41	1005.2	stark bew.	SSE	22	12.8	11.5	18.2	15.6	12.6	12	1.6	7	1970	32.9	7.06.1996	2.4	5.06.1976
Bocholt	24	1004.5	Regen	W	14	11.4	10.1	17.7	14.7	11.4	11	1.9	7	1947	33.5	7.06.1996	0.3	2.06.1975
Essen	161	1005.4	Regen	SSE	22	11.5	10.3	17.3	14.2	11.4	11	1.6	5	1935	31.3	7.06.1996	1.0	2.06.1962
Lüdenscheid	392	1006.1	Regen	S	7	9.9	9.0	16.0	12.8	9.9	10	1.3						
Kahler Asten	859	-	Regen	S	14	7.1	7.1	12.3	9.2	6.4	7	1.0	8	1955	27.7	7.06.1996	-1.4	2.06.1962
Bad Lippspringe	158	1006.2	bedeckt	SSE	4	11.5	10.5	18.3	15.3	11.3	10	3.4	1	1951	31.9	3.06.1982	-0.2	2.06.1962
Kassel	233	1006.1	stark bew.	S	14	14.4	11.5	19.0	15.3	12.2	4	3.0	0.0	1951	31.3	4.06.1982	1.2	3.06.1962
Göttingen	171	1006.6	stark bew.	SSE	25	14.4	11.0	19.2	14.6	11.7	9	2.0	0.0	1947	33.1	4.06.1947	-1.9	3.06.1962
Leinefelde	356	1007.6	stark bew.	S	18	12.1	10.7	17.5	14.2	10.2	7	1.7	1	1957	30.5	7.06.1996	-1.0	3.06.1962
Braunlage	610	1007.9	stark bew.	S	14	9.5	8.9	14.6	11.0	7.6	5	2.6	3	1936	29.1	4.06.1947	-0.6	2.06.1975
Brocken	1153	-	in Wolken	S	58	6.7	6.5	9.8	7.0	6.4	6	2.6	1	1951	23.4	6.06.1998	-3.0	1.06.1975
Artern	166	1008.8	stark bew.	SSW	11	15.0	11.8	20.8	16.7	11.8	9	4.3	0.4	1954	32.9	5.06.1982	1.2	2.06.1975
Leipzig/Flugh.	149	1009.6	leicht bew.	S	14	14.2	11.6	19.4	15.9	11.1	9	3.9	0.0	1951	33.2	5.06.1982	1.8	2.06.1975
Wittenberg	106	1009.3	leicht bew.	S	11	14.6	11.7	21.5	16.6	11.2	9	4.2	0.9	1951	34.4	6.06.1998	0.9	2.06.1975
Oschatz	152	1010.5	leicht bew.	S	7	15.0	12.0	20.6	16.2	10.5	9	4.7	0.0					
Dresden/Flugh.	232	1011.2	leicht bew.	S	14	14.7	10.0	19.9	16.2	12.5	11	2.4	0.0					
Dobers-Kir.	100	1010.4	leicht bew.	S	14	15.1	13.2	22.1	16.4	11.1	8	5.0	0.4	1917	33.6	6.06.1998	0.6	2.06.1928
Cottbus	70	1010.7	leicht bew.	SW	14	16.8	10.9	22.1	17.3	12.5	9	2.7	0.4	1951	35.2	6.06.1998	0.7	2.06.1975
Görlitz	240	1011.1	leicht bew.	S	18	14.9	11.0	19.1	15.0	11.0	9	1.8	10	1951	32.9	6.06.1998	0.2	1.06.1977
Aachen	205	1006.1	Regen	W	7	9.5	9.5	17.6	13.8	9.5	9	1.5	32	1891	33.1	10.06.1937	1.8	