

Stereographische Projektion 1 : 60 000 000 60°N

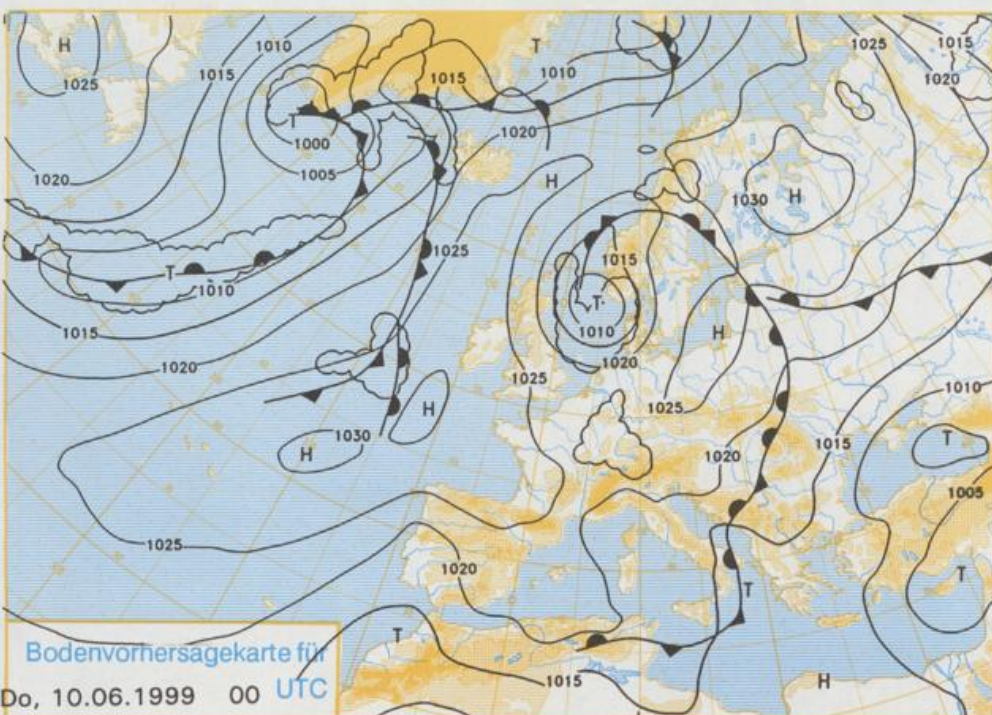
### Deutschland-Vorhersage für Mittwoch, 9.6.99

Zwischen einem von Südschweden zur Nordsee ziehenden Tief und einem Keil des Ostatlantikhochs dringt kühle Meeresluft nach Deutschland vor. Dabei überwiegt im Norden Deutschlands der Einfluß des Tiefs, im Süden dagegen der des Hochs.

In der Südhälfte Deutschlands sowie östlich der Elbe ist es meist heiter und niederschlagsfrei. Im Norden und im Westen dagegen wechseln Abschnitte mit starker und aufgelockerter Bewölkung. Wiederholt treten Schauer oder auch kurze Gewitter auf. In den Frühstunden ist es recht kühl mit Temperaturen zwischen 10°C an der See und um 8°C im Binnenland. Im Bergland sinken die Werte zum Teil bis auf 5°C ab. Die Tageshöchsttemperaturen liegen zwischen 16 und 21°C, an der See nur um 15°C. Der Wind kommt aus westlichen Richtungen, im Süden ist er schwach, im Norden mäßig bis frisch.

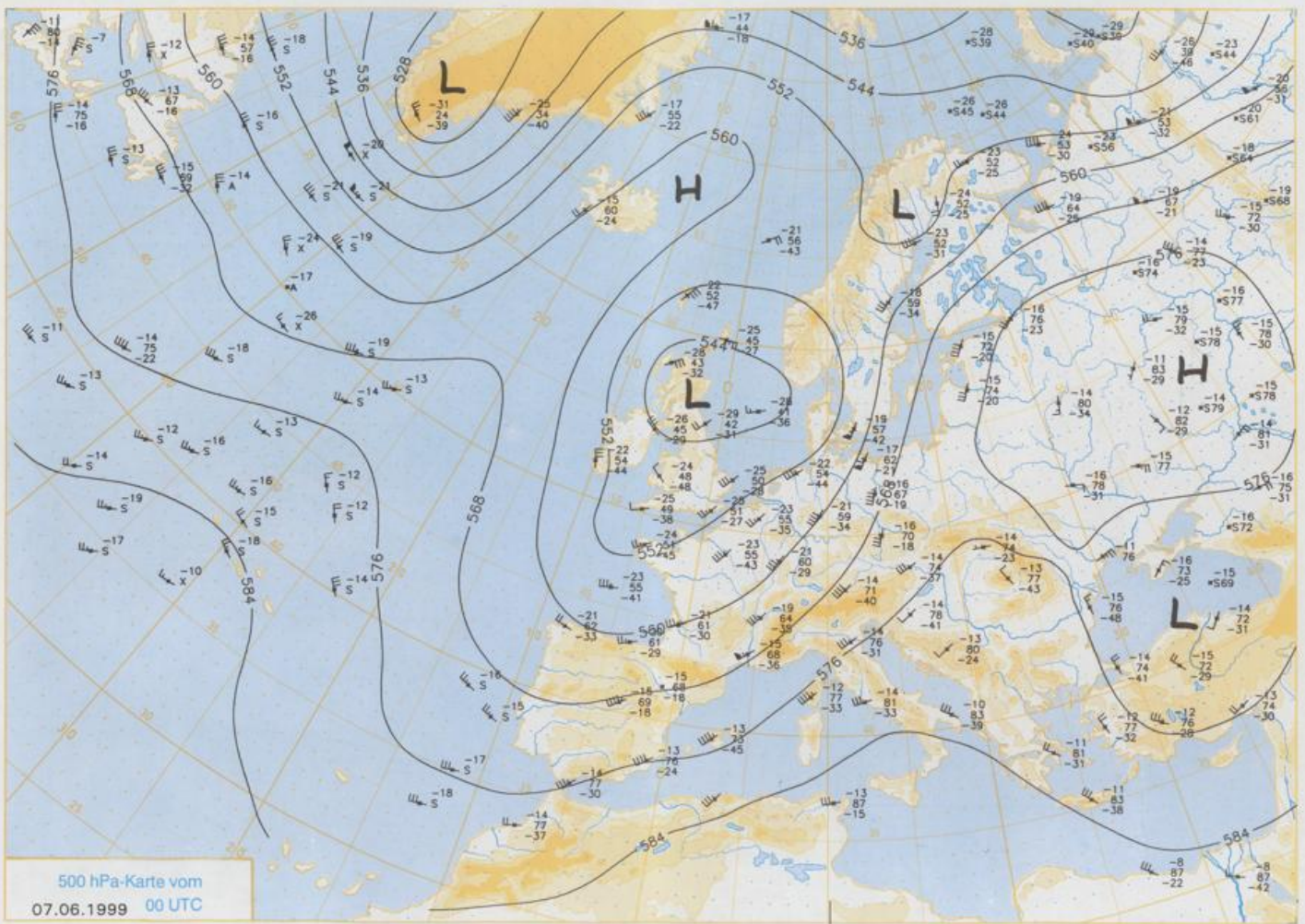
### Weitere Aussichten für Donnerstag, 10.6.99

Wechselnde Bewölkung, örtlich noch Schauer. Wenig Temperaturänderung.



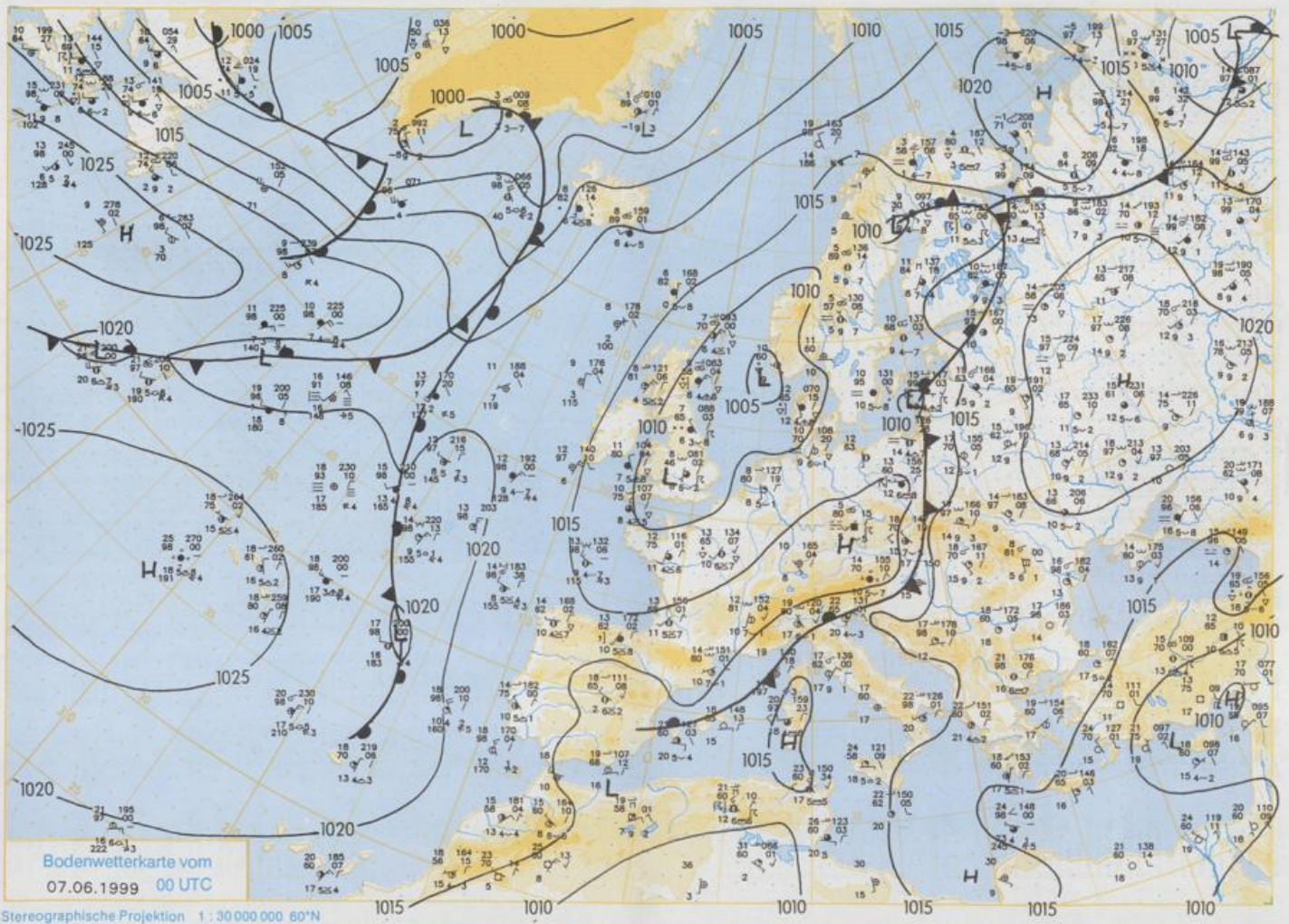
Achtung neue Telefonnummern:

Telefon: (069) 80 62 - 42 83  
Telefax: (069) 80 62 - 41 23



500 hPa-Karte vom  
07.06.1999 00 UTC

Stereographische Projektion 1 : 30 000 000 60°N



Wettermeldungen von Montag, dem 7. Juni 1999 06 UTC

Station	Bar.- höhe (m)	Luftdr. red.NN (hPa)	Wetter	Deutschland										Extremwerte der Lufttemperatur				
				Wind km/h	Temperaturen (Grad C)					Sonne Vort. Std.	RR 24h mm	Schnee höhe cm	in der Dekade vom 1.06. bis 10.06.					
					Luft 2 m	Tau- punkt	Max Vortag	Mittel Min	Nacht 2 m				5 cm	Tmax Datum	Tmin Datum	Datum		
Helgoland	8	1014.0	leicht bew.	WSW	11	12.4	8.8	15.8	12.9	11.5	10	5.5	6	1952	24.1	4.06.1982	5.0	3.06.1975
List / Sylt	29	1013.6	wolkig	WSW	18	11.4	6.9	16.8	13.6	11.0	10	3.7	3	1937	28.5	4.06.1982	4.8	3.06.1937
Leck	17	1014.2	leicht bew.	WSW	14	11.8	8.9	17.2	13.0	9.8	8	6.4	X	1974	30.2	5.06.1982	0.3	6.06.1991
Husum	37	1013.4	wolkig	SW	11	11.6	8.8	18.0	12.4	8.5	7	7.7	6					
Schleswig	48	1014.6	wolkig	WSW	11	11.7	8.6	19.4	13.4	9.5	8	6.4	6	1947	31.7	8.06.1996	2.2	6.06.1991
Kiel	31	1014.8	leicht bew.	SW	11	12.4	10.6	19.2	13.5	9.7	8	5.0	2	1940	34.0	8.06.1996	1.6	2.06.1991
Westermarkdf.	9	1014.5	leicht bew.	WSW	18	12.6	10.3	16.6	13.0	11.3	10	4.6	0.1	1948	28.9	9.06.1948	2.7	2.06.1974
Arkona	42	1015.1	leicht bew.	WSW	22	13.1	11.3	12.6	12.1	10.2	10			1951	27.2	5.06.1966	3.3	8.06.1955
Norderney	16	1014.1	leicht bew.	S	11	11.1	8.6	18.2	13.5	10.8	10	6.2	2	1947	31.0	3.06.1982	5.1	3.06.1975
Bremerhaven	11	1015.1	leicht bew.	SW	18	11.9	9.9	18.8	14.6	10.6	9	7.0	2	1949	32.8	3.06.1982	3.0	2.06.1975
Cuxhaven	12	1014.6	leicht bew.	S	7	11.8	6.6	19.2	14.8	10.2	9	10.1	4	1946	31.2	8.06.1996	4.2	2.06.1975
Hamburg/Flugh.	15	1015.4	leicht bew.	SW	11	12.1	9.8	19.6	14.3	8.6	6	3.1	0.8	1891	33.3	8.06.1996	0.6	3.06.1962
Lübeck	15	1015.0	leicht bew.	SSW	11	10.6	9.5	19.1	13.0	8.8	8	3.3	2	1890	34.2	9.06.1915	-0.1	6.06.1991
Boltenhagen	17	1015.3	leicht bew.	SSW	14	11.0	10.1	17.9	12.7	8.4	7	3.7	0.3	1951	31.8	8.06.1996	1.7	2.06.1975
Schwerin	68	1015.4	leicht bew.	SW	7	12.4	9.4	17.8	13.4	8.9	8	4.7	1	1947	32.9	8.06.1996	1.2	2.06.1975
Warnemünde	10	1014.8	leicht bew.	SW	11	12.4	9.6	17.3	14.0	10.5	9	3.2	5	1951	33.3	8.06.1996	2.5	2.06.1975
Teterow	50	1015.0	X	still														
Berth	7	1015.8	leicht bew.	WSW	7	12.2	11.0	14.1	12.0	8.7	7	1.4	9	1947	34.9	5.06.1982	1.4	2.06.1975
Greifswald	6	1015.4	wolkig	WSW	14	13.1	10.4	14.0	12.6	11.0	9	0.4	8	1951	32.9	8.06.1996	2.9	2.06.1975
Ueckermünde	7	1016.0	leicht bew.	SW	11	12.7	12.3	15.5	13.0	10.5	10		1	1951	33.2	8.06.1996	1.4	2.06.1975
Emden	5	1014.0	leicht bew.	S	11	11.3	11.2	18.0	13.6	8.2	7	6.1		1947	33.1	7.06.1996	2.8	2.06.1955
Oldenburg	20	1015.3	leicht bew.	SSW	7	10.9	9.2	18.8	14.3	9.3	8	5.7	0.6					
Bremen/Flugh.	5	1015.3	leicht bew.	SW	11	10.9	10.6	19.4	12.8	7.1	5	6.4	2	1890	33.1	4.06.1947	0.5	1.06.1936
Soi tau	78	1018.2	leicht bew.	SW	7	10.9	9.5	19.4	13.7	8.0	7	3.8	2	1948	33.5	8.06.1996	0.3	3.06.1962
Boizenburg	46	1016.1	leicht bew.	SSW	11	11.0	9.8	18.6	12.6	9.6	8	4.2	2	1951	33.1	8.06.1996	2.3	2.06.1975
Lüchow	18	1016.5	leicht bew.	SW	7	11.2	10.0	17.6	13.7	8.2	6	3.9	1	1955	33.2	5.06.1982	0.0	6.06.1991
Seehausen/Altm.	23	1016.1	leicht bew.	WSW	11	12.9	8.7	17.1	13.8	9.0	7	3.8	7					
Marnitz	85	1016.0	leicht bew.	SW	11	12.5	9.1	17.3	13.1	9.7	7	3.1	8	1951	33.1	8.06.1996	2.1	9.06.1951
Neuruppin	39	1016.8	leicht bew.	W	11	12.7	11.0	15.7	13.2	10.3	8	1.2	4	1958	33.9	5.06.1982	1.6	1.06.1977
Neubrandenburg	80	1016.0	leicht bew.	WSW	14	12.5	11.4	13.1	12.2	9.7	9	0.8	3					
Angermünde	55	1016.5	leicht bew.	W	11	13.8	10.7	16.0	13.6	11.1	9	0.2	0.3	1951	33.0	5.06.1982	0.3	1.06.1977
Lingen	26	1014.6	leicht bew.	S	11	11.3	10.1	18.5	14.2	9.2	8	8.9	0.6	1951	32.8	8.06.1996	0.8	4.06.1962
Münst.-Osn./Flugh.	53	1015.1	leicht bew.	SSE	7	11.1	9.2	18.7	14.1	8.1	6	5.9	1					
Osnabrück	97	1015.3	leicht bew.	S	11	12.0	10.0	18.9	13.5	8.8	6	5.9	1	1952	32.2	8.06.1996	0.6	4.06.1962
Diepholz	43	1015.4	leicht bew.	SSW	11	10.8	10.8	18.9	13.4	8.9	4	5.9	4	1952	32.5	8.06.1996	1.3	4.06.1962
Bad Salzungen	139	1016.3	leicht bew.	SSE	7	11.0	8.7	18.1	13.4	9.0	6	3.5	0.6	1935	32.9	10.06.1937	1.0	2.06.1936
Hannover/Flugh.	59	1016.4	leicht bew.	S	11	12.3	9.2	18.9	14.6	9.5	6	6.0	0.3	1936	32.3	4.06.1947	0.3	1.06.1977
Braunschweig	88	1016.8	leicht bew.	SSW	7	12.5	9.5	17.8	13.9	9.4	7	4.3	0.3	1891	34.3	9.06.1915	1.3	2.06.1928
Gardelagen	48	1016.6	leicht bew.	S	7	11.5	10.2	16.7	13.5	8.0	6	4.0	7	1947	33.9	5.06.1982	0.0	3.06.1962
Magdeburg	85	1017.0	leicht bew.	SW	7	13.1	10.3	16.3	13.5	8.3	5	3.4	8	1947	33.1	5.06.1982	1.0	1.06.1977
Potsdam	100	1017.5	leicht bew.	SW	11	11.9	10.7	15.3	12.8	9.5	7	1.2	0.0	1893	35.0	10.06.1915	1.9	2.06.1928
Berlin-Temp.	49	1017.3	leicht bew.	WSW	7	14.2	10.4	15.5	14.2	11.4	7	0.8	0.0	1876	34.0	8.06.1889	1.5	4.06.1918
Lindenberg	104	1017.3	leicht bew.	WSW	11	13.2	10.3	19.2	14.4	10.8	8	1.5	0.0	1947	34.1	6.06.1998	1.5	1.06.1977
Manschnow	16	1016.4	leicht bew.	WSW	7	13.8	11.1	20.7	14.4	11.2	10	3.5	0.0					
Düsseldorf/Flugh.	41	1015.1	wolkig	SSE	18	12.1	8.5	18.3	13.4	9.3	7	4.8	2	1970	32.9	7.06.1996	2.4	5.06.1976
Bocholt	24	1014.2	wolkig	S	7	11.3	9.5	18.0	13.2	8.2	6	9.1	2	1947	33.5	7.06.1996	0.3	2.06.1975
Essen	161	1015.1	wolkig	SSE	14	11.8	9.2	17.0	13.4	8.6	7	8.3	1	1935	31.3	7.06.1996	1.0	2.06.1962
Lüdenscheid	392	1015.6	leicht bew.	SSE	7	10.1	7.8	15.7	11.0	7.3	4	7.0	4					
Kahler Asten	859	-	leicht bew.	S	14	6.9	6.1	12.1	7.4	5.0	4	2.4	2	1955	27.7	7.06.1996	-1.4	2.06.1962
Bad Lipspringe	158	1016.6	leicht bew.	S	7	11.3	8.7	17.3	12.4	8.5	6	4.0	1	1951	31.9	3.06.1982	-0.2	2.06.1962
Kassel	233	1016.6	leicht bew.	SSW	11	10.9	10.0	16.7	12.8	8.3	3	3.5	0.2	1951	31.3	4.06.1982	1.2	3.06.1962
Göttingen	171	1016.9	leicht bew.	WSW	4	11.0	9.9	17.2	13.0	7.8	6	2.5	0.9	1947	33.1	4.06.1947	-1.9	3.06.1962
Leinefelde	356	1017.0	leicht bew.	SSW	11	10.7	9.4	16.1	12.2	8.8	5	3.5	3	1957	30.5	7.06.1996	-1.0	3.06.1982
Braunlage	610	1017.1	stark bew.	SW	11	8.3	7.6	12.5	9.4	6.4	3	1.1	6	1936	29.1	4.06.1947	-0.6	2.06.1975
Brocken	1153	-	in Wolken	SW	32	4.3	4.0	6.8	5.6	4.2	4	1.4	6	1951	23.4	6.06.1998	-3.0	1.06.1975
Artern	166	1018.1	wolkig	still										1954	32.9	5.06.1982	1.2	2.06.1975
Leipzig/Flugh.	149	1017.8	stark bew.	S	7	11.2	9.9	15.3	13.2	8.5	6	0.8	0.3	1951	33.2	5.06.1982	1.8	2.06.1975
Wittenberg	106	1017.2	stark bew.	SSW	7	13.4	9.8	16.1	13.6	10.1	7	0.5	0.1	1951	34.4	6.06.1998	0.9	2.06.1975
Oschatz	152	1017.9	stark bew.	SW	14	13.2	10.3	16.0	14.1	10.4	8		0.0					
Dresden/Flugh.	232	1018.4	stark bew.	SW	11	13.1	9.8	17.3	14.8	10.1	8	3.2	0.8	1917	33.6	6.06.1998	0.6	2.06.1928
Doberlug-Kir.	100	1018.0	stark bew.	SW	11	13.9	12.2	17.0	15.0	9.4	5	0.1	0.1	1951	34.5	6.06.1998	0.0	2.06.1975
Cottbus	70	1017.8	leicht bew.	SW	11	14.7	10.0	21.5	16.0	11.3	9	5.7	0.2	1951	35.2	6.06.1998	0.7	2.06.1975
Görlitz	240	1018.1	wolkig	S	11	11.8	9.4	24.2	16.1	10.9	11	7.0	4	1951	32.9	6.06.1998	0.2	1.06.1977
Aachen	205	1014.3	stark bew.	S	7	11.5	8.6	16.9	12.3	8.6	7	9.4	2	1891	33.1	10.06.1937	1.8	2.06.1962
Nürnberg-Barw.	486	1015.4	wolkig	S	11	10.9	7.1	15.0	10.4	6.2	4	6.1	0.5					
Köln-Bonn/Flugh.																		