

Amtsblatt des Deutschen Wetterdienstes

D 7311 A
ISSN 0936-5818

Schutzgebühr monatlich DM 30,25
einschließlich Versandkosten,
Einzelpreis DM 1,25
zuzüglich Versandkosten

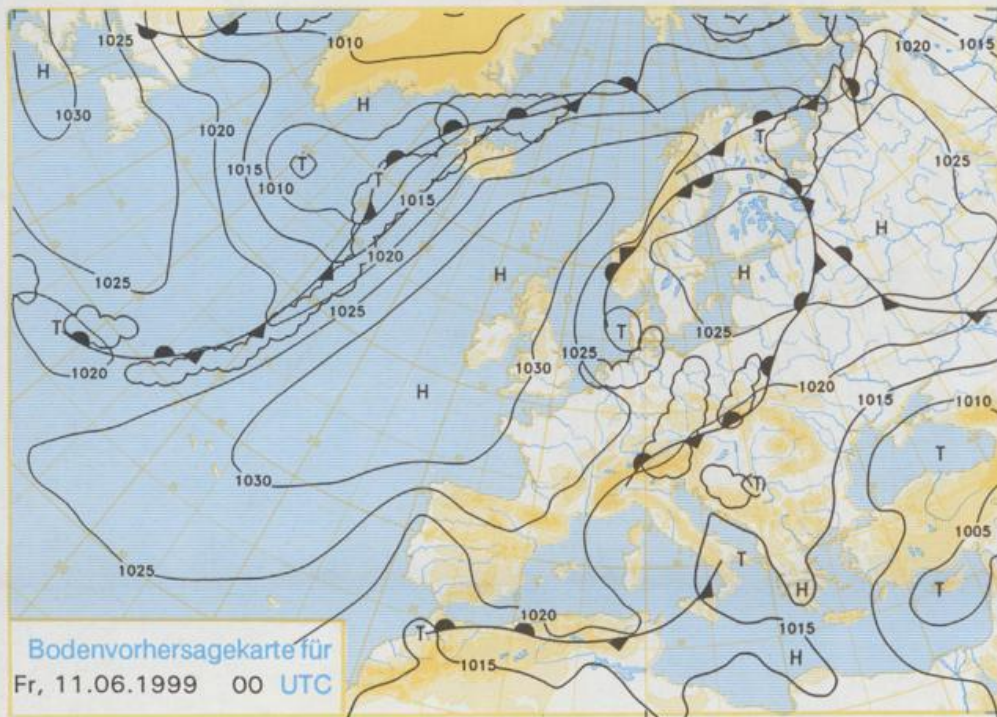
Druck und Verlag: Deutscher Wetterdienst
Frankfurter Straße 135, 63067 Offenbach
Postanschrift: 63004 (Postfach), Telefon: ~~069 82 22 89~~
Telex: 4152871, Telefax: ~~069 82 41 23~~
LZB: BLZ 505 000 00 Kto.-Nr.: 505 01004

Erscheint täglich; nur Postbezug

Jahrgang 1999

Mittwoch, den 09. Juni

Nummer: 160

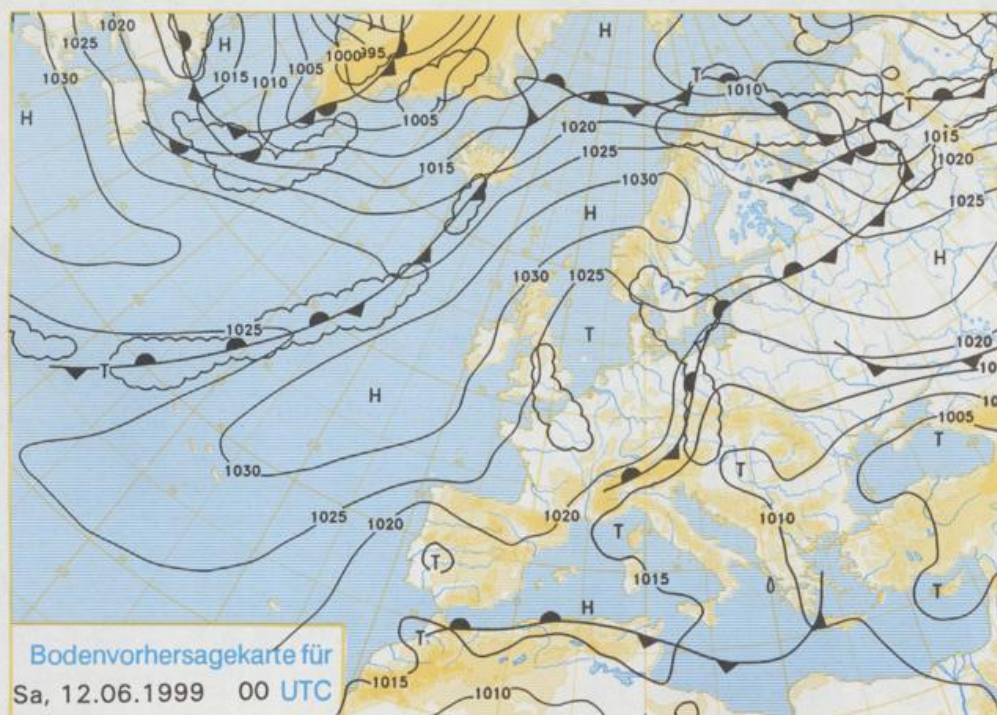


Deutschland-Vorhersage für Freitag, 11.06.99

Deutschland liegt auf der Südseite eines sich abschwächenden Tiefs über der Nordsee. In Süd- und Ostbayern sowie im Süden Sachsens und an der Oder wird seine Kaltfront zeitweise rückläufig. Im Norden bestimmt herumgeführte wolkenreiche Warmluft das Wetter.

Meist ist der Himmel wolzig. An der Nordsee und an der Ostseeküste Schleswig-Holsteins kommt es häufig zu Schauern. Am Alpenrand, in Ostbayern sowie in Sachsen und an der Oder regnet es zeitweise, z.T. schauerartig verstärkt. Im Bereich der Alpen muß auch mit Gewittern gerechnet werden. Nach Frühtemperaturen zwischen 13 und 7°C werden am Tage 15 bis 22°C erreicht. Der Wind ist allgemein schwach.

Stereographische Projektion 1 : 60 000 000 60°N

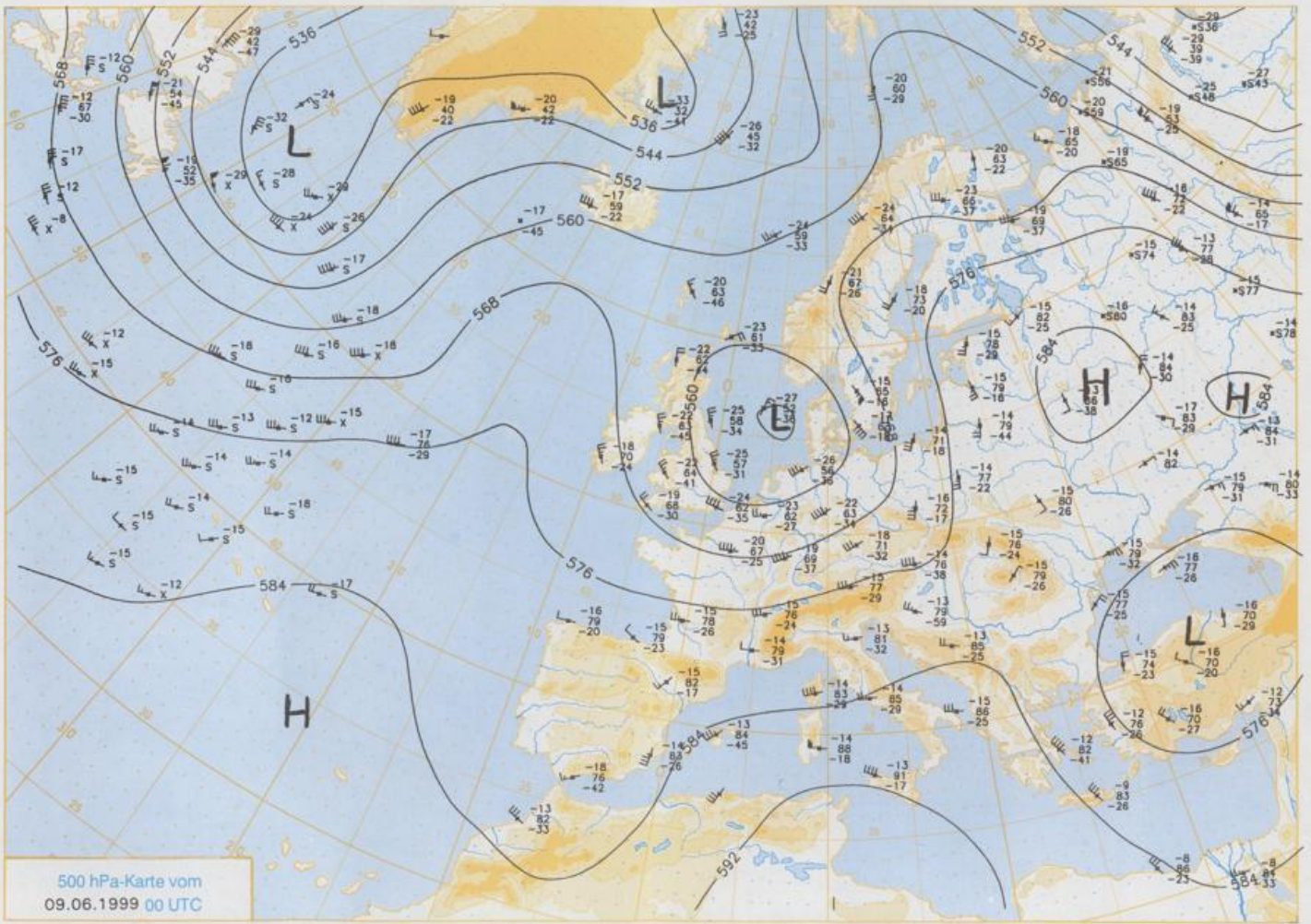


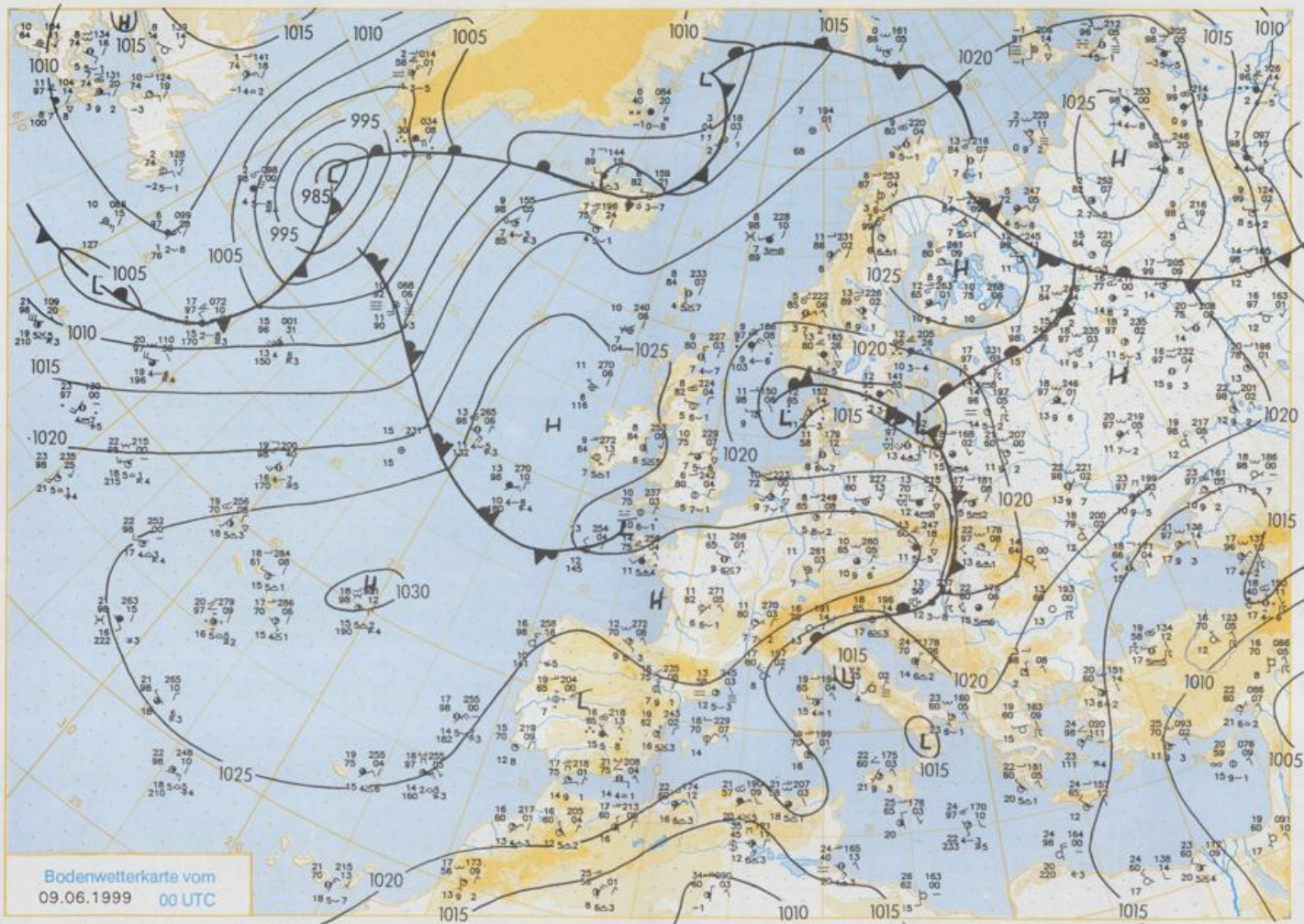
Weitere Aussichten für Samstag, 12.06.99

Meist heiter, westlich des Rheins sowie im Osten Schauer, im Alpenraum einzelne Gewitter. Tageshöchsttemperaturen um 18°C

Achtung neue Telefonnummern:

Telefon: (069) 80 62 - 42 83
Telefax: (069) 80 62 - 41 23





Wettermeldungen von Mittwoch, dem 9. Juni 1999 06 UTC

Station	Bar.-höhe (m)	Luftdr. red.NN (hPa)	Wetter	Deutschland											Extremwerte der Lufttemperatur in der Dekade vom 1.06. bis 10.06.			
				Wind km/h	Temperaturen (Grad C)					Sonne Vort. Std.	RR 24h mm	Schnee höhe cm	seit	Tmax Datum	Tmin Datum	Datum		
					Luft 2 m	Tau-punkt	Max Vortag	Mittel	Min								Nacht 2 m	
Heigoland	8	1017.9	stark bew.	WSW	47	11.5	10.1	14.8	12.9	11.2	10	3.1	1	1952	24.1	4.06.1982	5.0	3.06.1975
List / Sylt	29	1016.4	leicht bew.	WSW	32	12.1	7.1	15.6	13.7	11.3	10	3.4	1	1937	28.5	4.06.1982	4.8	3.06.1937
Luck	17	1017.7	stark bew.	SW	25	11.6	7.9	16.0	12.2	9.3	8	2.4	5	1974	30.2	5.06.1982	0.3	6.06.1991
Husum	37	1017.8	stark bew.	SW	22	12.1	8.1	15.7	11.8	8.8	6	2.0	6					
Schleswig	48	1018.5	stark bew.	SSW	18	11.3	9.5	16.1	12.1	9.5	7	1.9	6	1947	31.7	8.06.1996	2.2	6.06.1991
Kiel	31	1019.1	wolkig	SW	22	11.5	9.2	17.0	12.4	8.5	7	0.4	5	1940	34.0	8.06.1996	1.6	2.06.1991
Westermarckd.	9	1019.1	leicht bew.	SW	25	11.8	8.9	19.0	14.8	9.8	9	4.2	6	1948	28.9	9.06.1948	2.7	2.06.1974
Arkona	42	1020.2	leicht bew.	WSW	36	11.6	8.8	16.2	13.0	9.8	9	4.5	7	1951	27.2	5.06.1996	3.3	8.06.1955
Norderney	16	1018.8	wolkig	SW	29	12.0	8.6	15.8	12.9	10.8	10	2.7	4	1947	31.0	3.06.1982	5.1	3.06.1975
Bremerhaven	11	1020.3	wolkig	SW	36	12.7	10.1	18.1	15.3	11.1	10	4.4	0.6	1949	32.8	3.06.1982	3.0	2.06.1975
Cuxhaven	12	1019.3	stark bew.	SW	22	12.0	8.4	16.8	14.3	10.8	10	3.2	3	1946	31.2	8.06.1996	4.2	2.06.1975
Hamburg/Flugh.	15	1020.8	wolkig	SW	25	11.2	7.7	16.7	13.2	9.0	7	1.4	2	1891	33.3	8.06.1996	0.6	3.06.1962
Lübeck	15	1020.4	leicht bew.	SW	18	10.5	8.1	17.2	12.5	7.9	6	1.1	2	1890	34.2	9.06.1915	-0.1	6.06.1991
Boitenhagen	17	1020.7	leicht bew.	SW	22	10.5	9.0	18.3	13.0	7.7	7	3.3	4	1951	31.8	8.06.1996	1.7	2.06.1975
Schwerin	68	1021.4	leicht bew.	SW	22	10.2	7.9	18.9	13.8	7.7	7	2.7	3	1947	32.9	8.06.1996	1.2	2.06.1975
Warnemünde	10	1020.3	leicht bew.	SW	18	11.1	8.1	20.0	14.5	9.0	8	3.9	18	1951	33.3	8.06.1996	2.5	2.06.1975
Teterow	50	1021.8	wolkig	SW	22	11.1	10.0	21.4	13.8	8.1	7	3.7	6	1947	34.9	5.06.1982	1.4	2.06.1975
Berth	7	1020.4	leicht bew.	SW	14	10.7	9.0	21.0	14.9	8.2	7	3.3	5	1967	33.5	2.06.1979	0.0	2.06.1975
Greifswald	6	1021.1	leicht bew.	SW	18	11.5	8.4	19.9	15.2	9.5	8	3.4	7	1951	32.9	8.06.1996	2.9	2.06.1975
Ueckermünde	7	1022.7	leicht bew.	SW	18	11.9	10.8	20.8	14.4	9.3	9	2.6	14	1951	33.2	8.06.1996	1.4	2.06.1975
Erden	5	1019.8	wolkig	SW	18	11.5	11.1	16.4	12.8	10.5	9	3.7	1	1947	33.1	7.06.1996	2.8	2.06.1955
Oldenburg	20	1021.5	leicht bew.	SW	18	11.6	7.9	16.9	13.3	9.7	9	3.3	2					
Bremen/Flugh.	5	1021.7	leicht bew.	SW	22	11.1	8.2	18.0	13.0	7.5	6	4.5	0.0	1890	33.1	4.06.1947	0.5	1.06.1936
Sothau	78	1022.6	leicht bew.	WSW	18	11.1	7.4	16.8	12.8	7.9	7	3.4	8	1948	33.5	8.06.1996	0.3	3.06.1962
Boizenburg	46	1022.2	leicht bew.	SW	22	11.3	7.4	16.1	12.3	8.8	8	2.3	2	1951	33.1	8.06.1996	2.3	2.06.1975
Lüchow	18	1023.1	leicht bew.	SW	18	10.9	9.1	16.6	12.3	7.2	6	2.0	2	1955	33.2	5.06.1982	0.0	6.06.1991
Seehausen/Altm.	23	1022.9	leicht bew.	SW	14	11.1	7.3	16.5	12.9	7.9	7	1.6	5					
Marnitz	85	1022.5	wolklos	SW	18	10.7	7.5	18.1	13.0	8.0	6	1.6	10	1951	33.1	8.06.1996	2.1	9.06.1951
Neuruppin	39	1023.7	leicht bew.	SW	7	10.8	9.4	21.0	13.8	7.6	6	2.4	7	1958	33.9	5.06.1982	1.6	1.06.1977
Neubrandenburg	80	1022.5	leicht bew.	SW	22	10.5	9.5	20.4	15.2	8.2	7	2.8	9					
Angermünde	55	1023.5	leicht bew.	WSW	14	11.5	9.0	22.1	16.1	9.3	8	2.8	14	1951	33.0	5.06.1982	0.3	1.06.1977
Lingen	26	1022.3	wolkig	SSW	11	11.3	9.1	17.4	12.8	8.8	8	6.3	0.3	1951	32.8	8.06.1996	0.8	4.06.1962
Münst.-Osn./Flugh.	53	1023.3	wolkig	SSW	14	11.0	7.4	17.0	13.0	8.5	4	6.4	2					
Osnabrück	97	1023.3	leicht bew.	SW	14	10.8	7.4	16.9	12.5	9.4	8	6.3	3	1952	32.2	8.06.1996	0.6	4.06.1962
Diepholz	43	1022.8	leicht bew.	SW	14	10.2	7.8	17.2	12.8	7.1	4	5.4	1	1952	32.5	8.06.1996	1.3	4.06.1962
Bad Salzuflen	139	1024.1	wolkig	SSW	11	10.1	6.9	16.8	12.5	7.8	5	4.2	0.8	1935	32.9	10.06.1937	1.0	2.06.1936
Hannover/Flugh.	59	1023.0	wolkig	SW	14	11.7	7.4	17.8	13.0	9.3	5	4.5	8	1936	32.3	4.06.1947	0.3	1.06.1977
Braunschweig	88	1024.1	leicht bew.	SW	14	10.7	7.0	17.0	12.6	7.9	5	3.5	7	1891	34.3	9.06.1915	1.3	2.06.1928
Gardelegen	48	1023.5	wolkig	SSW	14	11.1	8.0	15.8	12.5	6.6	4	2.3	3	1947	33.9	5.06.1982	0.0	3.06.1962
Megdeburg	85	1024.7	leicht bew.	SW	14	10.9	8.0	15.8	12.4	7.5	6	1.6	3	1947	33.1	5.06.1982	1.0	1.06.1977
Potsdam	100	1024.7	leicht bew.	SW	11	10.9	9.5	21.1	13.7	8.2	6	3.6	10	1893	35.0	10.06.1915	1.9	2.06.1928
Berlin-Temp.	49	1024.7	leicht bew.	SW	11	11.4	8.5	20.1	14.3	9.3	6	3.5	16	1876	34.0	8.06.1889	1.5	4.06.1918
Lindenberg	104	1025.1	leicht bew.	SW	11	11.0	8.5	21.6	13.6	7.7	6	1.7	13	1947	34.1	6.06.1998	1.5	1.06.1977
Manschnow	16	1023.7	wolklos	SW	14	12.1	10.0	21.8	15.6	8.9	8	3.7	8					
Düsseldorf/Flugh.	41	1024.8	stark bew.	SW	14	11.6	7.0	18.1	13.1	9.1	7	6.1	0.3	1970	32.9	7.06.1996	2.4	5.06.1976
Bocholt	24	1023.3	stark bew.	SW	11	10.7	7.4	16.6	12.5	9.7	7	8.5	0.1	1947	33.5	7.06.1996	0.3	2.06.1975
Essen	161	1024.9	wolkig	SW	18	10.2	6.6	17.4	12.8	8.8	8	6.8	0.0	1935	31.3	7.06.1996	1.0	2.06.1962
Lüdenscheid	392	1024.9	wolkig	SW	14	8.8	6.0	15.4	11.0	6.7	5	5.4	0.2					
Kahler Asten	859	-	wolkig	WSW	18	5.9	4.4	11.2	6.9	4.3	3	4.6	2	1955	27.7	7.06.1996	-1.4	2.06.1962
Bad Lippspringe	158	1024.4	wolkig	SSW	11	10.5	7.6	16.9	11.9	7.7	5	3.6	0.2	1951	31.9	3.06.1982	-0.2	2.06.1962
Kassel	233	1024.9	wolkig	S	7	9.7	7.6	17.9	12.9	6.4	X	3.7	3	1951	31.3	4.06.1982	1.2	3.06.1962
Göttingen	171	1025.0	wolkig	SSE	4	10.2	7.4	18.1	12.2	6.0	4	3.7	4	1947	33.1	4.06.1947	-1.9	3.06.1962
Leinefelde	356	1025.1	wolkig	W	4	9.9	7.0	15.9	11.6	7.1	4	2.5	6	1957	30.5	7.06.1996	-1.0	3.06.1962
Braunlage	610	1025.3	leicht bew.	W	7	5.7	4.7	12.8	8.8	4.4	1	3.2	13	1936	29.1	4.06.1947	-0.6	2.06.1975
Brocken	1153	-	leicht bew.	WSW	36	2.9	1.8	7.5	5.2	2.8	2	2.5	12	1951	23.4	6.06.1998	-3.0	1.06.1975
Artern	166	1025.6	stark bew.	SW	7	10.2	9.1	16.5	13.2	7.0	5	2.1	4	1954	32.9	5.06.1982	1.2	2.06.1975
Leipzig/Flugh.	149	1025.3	wolkig	SSW	7	11.1	9.5	16.1	13.6	7.9	6	3.1	5	1951	33.2	5.06.1982	1.8	2.06.1975
Wittenberg	106	1024.9	leicht bew.	SW	4	10.6	8.2	18.4	13.9	6.5	5	2.4	3	1951	34.4	6.06.1998	0.9	2.06.1975
Oschatz	152	1025.8	stark bew.	SSW	7	10.6	9.5	18.1	13.1	8.0	6	3.5	3					
Dresden/Flugh.	232	1025.8	wolkig	S	7	11.5	8.6	18.4	13.8	9.2	6	2.7	3	1917	33.6	6.06.1998	0.6	2.06.1928
Doberlug-Kir.	100	1025.5	wolkig	SW	11	11.5	10.9	21.6	14.2	8.4	6	3.2	8	1951	34.5	6.06.1998	0.0	2.06.1975
Cottbus	70	1025.4	leicht bew.	WSW	7	12.0	9.8	20.9	14.9	9.1	7	1.8	4	1951	35.2	6.06.1998	0.7	2.06.1975
Görlitz	240	1025.3	wolklos	W	7	11.7	9.1	19.2	13.9	8.5	7	0.7	4	1951	32.9	6.06.1998	0.2	1.06.1977
Aachen	205	1025.3	stark bew.	SW	11	10.4	6.9	16.6	12.3	9.7	9	7.6	0.7	1891	33.1	10.06.1937	1.8	2.06.1962
Nürnberg-Barw.	486	1026.2	Regen	SW	11	7.5	5.5	14.9	11.2	7.2	7							