

## Amtsblatt des Deutschen Wetterdienstes

D 7311 A  
ISSN 0936-5818

Schutzgebühr monatlich DM 30,25  
einschließlich Versandkosten,  
Einzelpreis DM 1,25  
zuzüglich Versandkosten

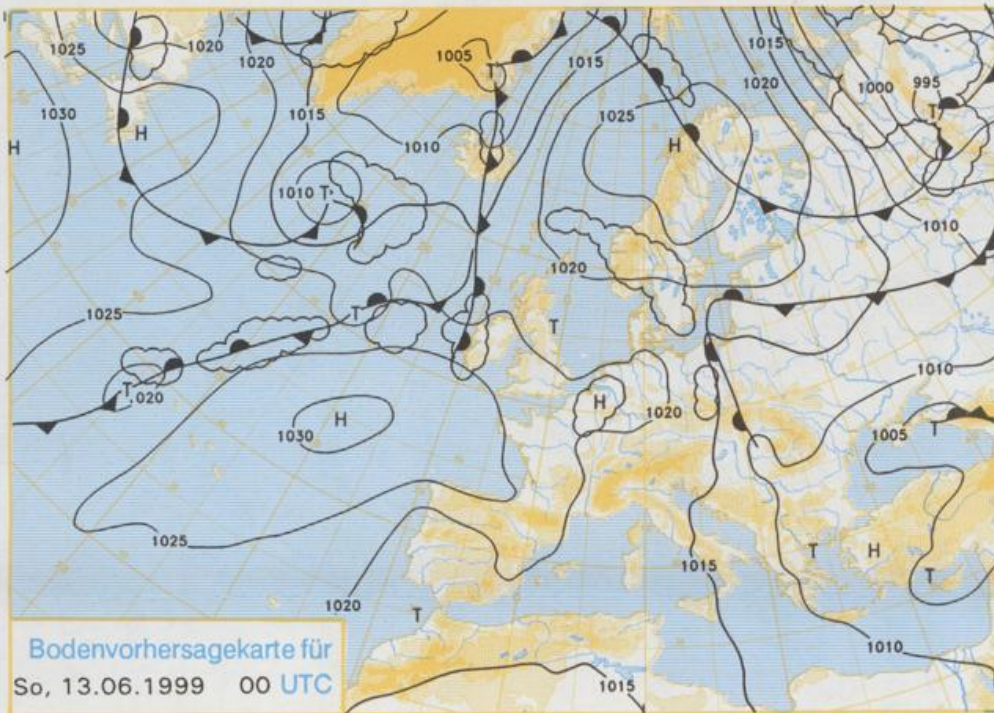
Druck und Verlag: Deutscher Wetterdienst  
Frankfurter Straße 135, 63067 Offenbach  
Postanschrift: 63004 (Postfach), Telefon (069) 80 62-22 83  
Telex: 4152871, Telefax: (069) 80 62-24 07  
LZB: BLZ 505 000 00 Kto.-Nr.: 505 01004

Erscheint täglich; nur Postbezug

Jahrgang 1999

Freitag, den 11. Juni

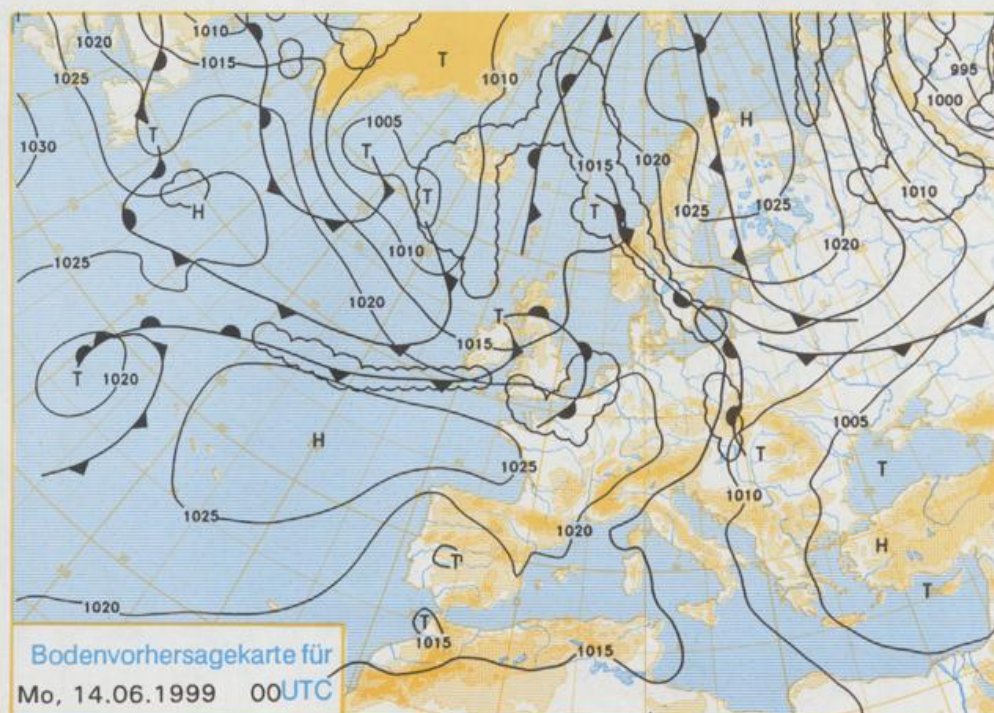
Nummer: 162



Stereographische Projektion 1 : 60 000 000 60°N

### Deutschland-Vorhersage für Sonntag, 13.06.99

Deutschland liegt weiterhin im Einflußbereich eines sich abschwächenden Höhentiefs. Nach weitgehend klarer Nacht bilden sich in der Westhälfte starke Quellwolken aus, und im Tagesverlauf entwickeln sich daraus Schauer, im Südwesten auch Gewitter. Diese Schauer und Gewitter breiten sich bis zum Abend auf den größten Teil des Alpenvorlandes aus. In den anderen Bereichen ist es heiter bis wolkelig und es bleibt weitgehend trocken. Nach Frühtemperaturen zwischen 7 und 12°C steigen die Werte tagsüber auf 18 bis 24°C an, an der See werden örtlich nur 16°C erreicht. Es weht ein schwacher zeitweise etwas auflebender Wind aus westlichen bis nördlichen Richtungen.

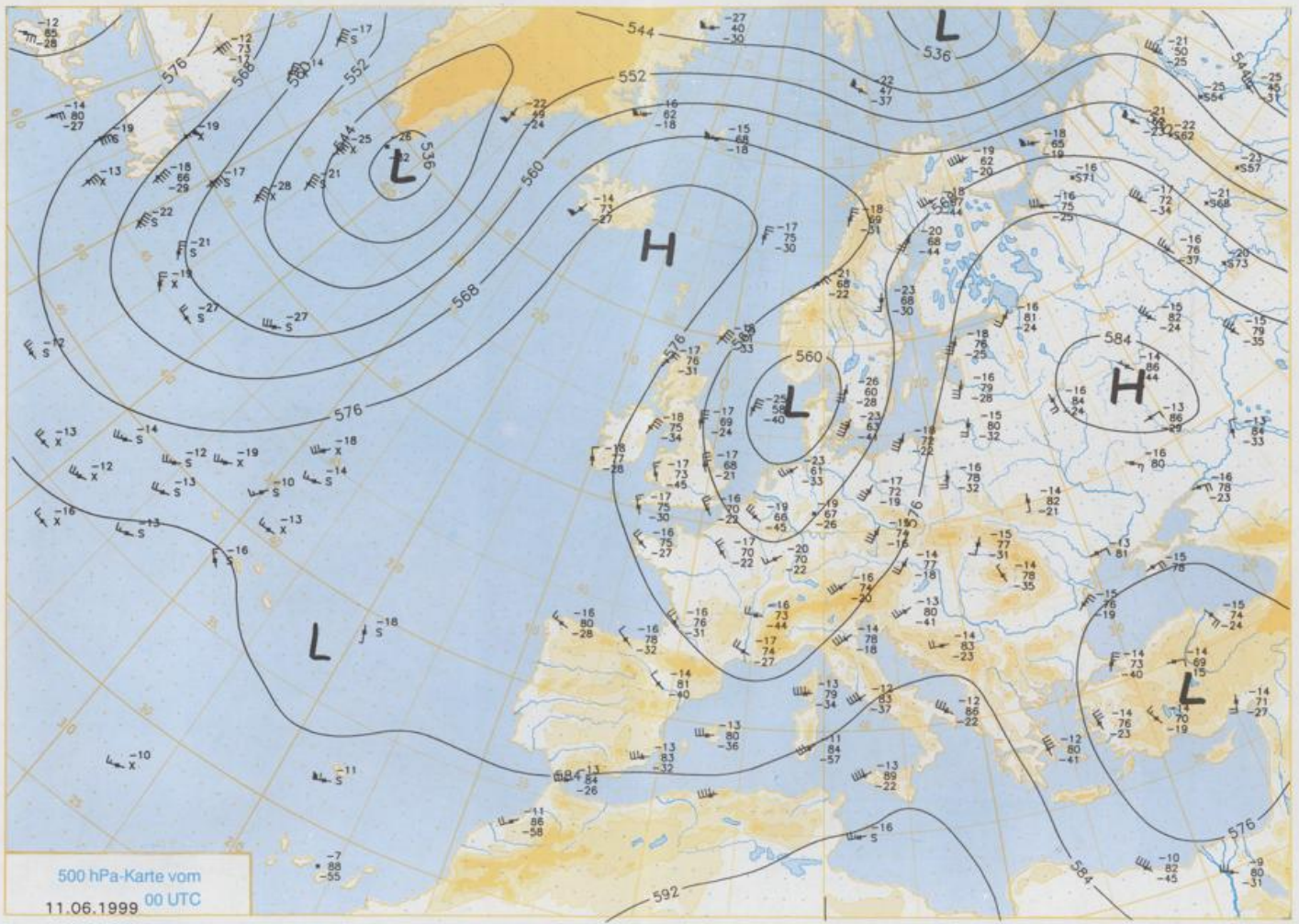


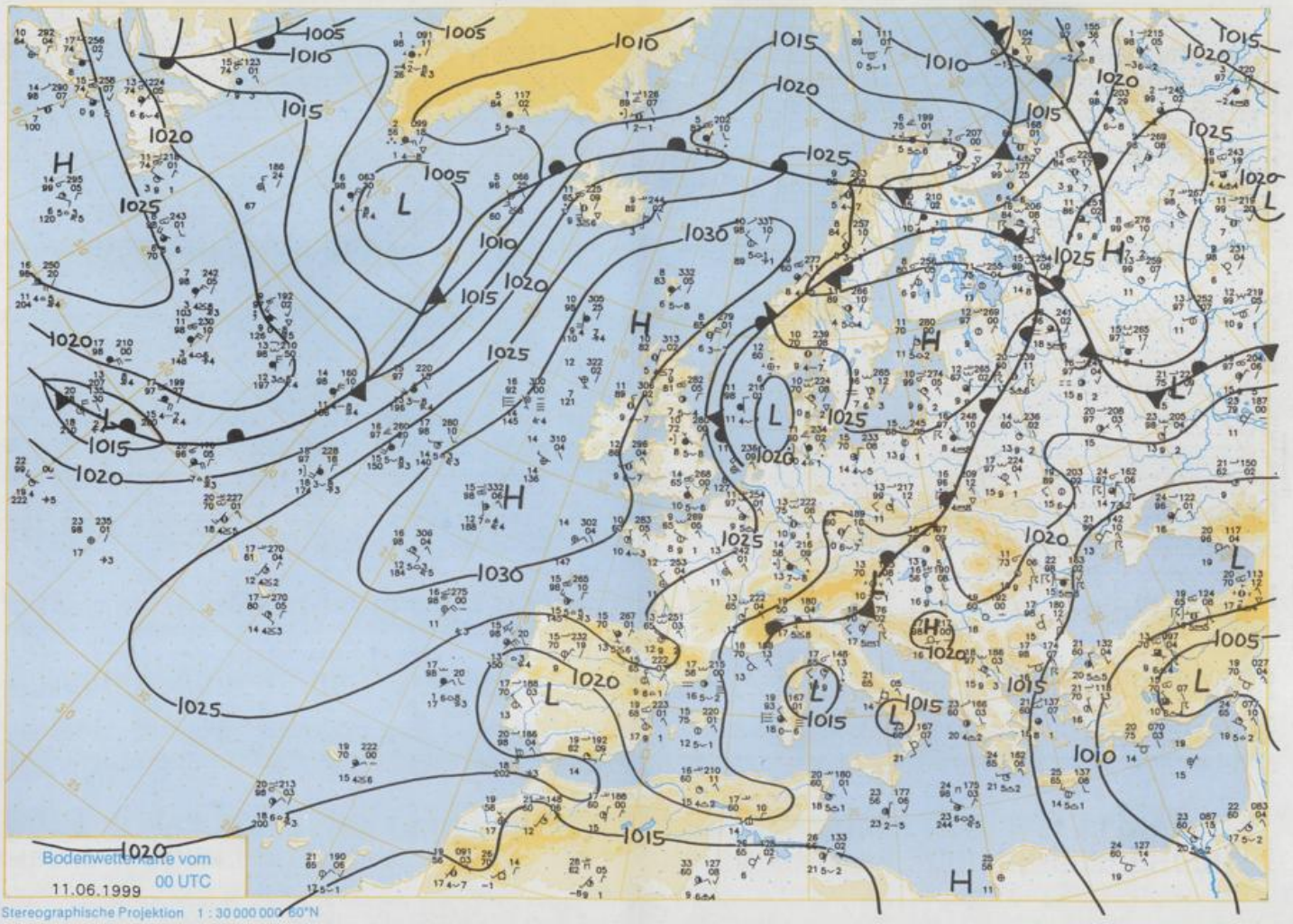
### Weitere Aussichten für Montag, 14.06.99

Heiter bis wolkelig mit einzelnen örtlichen Schauern. Wenig Temperaturänderung.

Achtung neue Telefonnummern:

Telefon: (069) 80 62 - 42 83  
Telefax: (069) 80 62 - 41 23





Wettermeldungen von Freitag, dem 11. Juni 1999 06 UTC

Station	Bar.-höhe (m)	Luftdr. red.NN (hPa)	Wetter	Wind km/h	Deutschland					Sonne Vort. Std.	RR 24h mm	Schnee höhe cm	Extremwerte der Lufttemperatur					
					Temperaturen (Grad C)								in der Dekade vom 11.06. bis 20.06.		Tmin Datum		Tmax Datum	
					Luft 2 m	Tau- punkt	Max	Mittel	Min				Nacht 2 m	5 cm	Tmax	Datum	Tmin	Datum
Helgoland	8 1020.9	Regen	S	22	11.2	10.0	14.1	11.8	10.7	10	2.9	7	1952	23.8	17.06.1968	6.9	12.06.1978	
List / Sylt	29 1021.3	Regen	SSE	22	11.3	10.2	15.2	12.4	10.5	10	4.6	4	1937	30.6	17.06.1968	6.6	13.06.1941	
Laek	17 1022.0	Regen	ESE	11	10.9	10.6	15.2	12.3	10.3	10	4.1	X	1974	27.3	15.06.1977	2.0	19.06.1985	
Husum	37 1021.7	Regen	ESE	7	10.9	10.3	15.0	11.4	10.4	10	2.6	8						
Schleswig	48 1022.7	Gewitter	N	4	10.9	10.1	14.7	11.6	10.9	10	1.7	5	1947	29.2	17.06.1968	4.0	17.06.1956	
Kiel	31 1021.8	Regen	E	14	11.6	10.7	15.8	12.7	10.2	10	1.4	5	1940	31.7	20.06.1954	3.2	18.06.1982	
Westermarckd.	9 1022.1	stark bew.	NE	18	13.4	10.0	15.9	12.9	9.8	9	2.9	0.1	1948	27.7	18.06.1957	2.7	12.06.1955	
Arkona	42 1022.5	stark bew.	ENE	32	12.6	10.9	18.6	13.9	10.9	9	9.6		1951	26.3	14.06.1964	5.2	11.06.1955	
Norderney	16 1020.8	wolkig	SSW	14	11.1	8.9	13.9	12.0	10.5	10	0.8	3	1947	31.8	13.06.1964	7.5	14.06.1958	
Bremerhaven	11 1021.7	stark bew.	WSW	11	11.8	10.4	16.3	13.6	11.7	11	0.3	0.4	1949	32.2	13.06.1964	6.2	14.06.1958	
Cuxhaven	12 1021.4	Regen	WSW	7	11.8	10.2	15.2	12.9	11.5	11	0.9	4	1946	30.5	17.06.1968	4.9	17.06.1947	
Hamburg/Flugh.	15 1021.4	Schauer	ESE	7	12.2	10.9	17.6	14.0	10.5	10	4.4	9	1891	33.9	11.06.1937	1.3	12.06.1942	
Lübeck	15 1021.3	stark bew.	NE	7	12.5	10.0	17.3	13.4	11.7	8	5.5	0.0	1890	33.2	17.06.1968	1.5	11.06.1927	
Boltenhagen	17 1021.9	wolkig	NE	7	12.5	10.0	17.3	13.4	11.7	8	5.5	0.0	1951	32.3	17.06.1968	3.3	12.06.1955	
Schwerin	68 1021.3	Sprühregen	ESE	14	12.5	10.4	18.4	14.6	11.9	10	9.9	0.0	1947	32.5	20.06.1954	3.6	12.06.1955	
Warnemünde	10 1021.9	Regen	ESE	7	13.0	9.2	19.0	14.2	11.4	10	7.8	0.0	1951	33.0	20.06.1954	4.7	12.06.1955	
Teterow	50 1022.1	X	still		11.6	11.1	21.0	13.7	9.5	8	12.9	0.2	1947	32.7	20.06.1954	2.2	18.06.1978	
Berth	7 1022.1	Regen	ENE	11	13.2	10.0	19.0	13.8	9.4	7	9.6	0.0	1967	34.0	18.06.1968	2.6	17.06.1978	
Greifswald	6 1022.1	Regen	E	7	15.0	13.0	20.8	15.2	11.7	9	13.9	0.0	1951	32.7	14.06.1964	3.9	12.06.1955	
Ueckermünde	7 1022.2	Regen	N	7	15.0	14.5	22.0	16.8	14.6	14	8.7	0.9	1951	33.5	14.06.1964	3.0	17.06.1973	
Emden	5 1020.9	Regen	SSW	11	10.7	10.6	14.5	12.2	10.1	10	0.9	2	1947	32.0	13.06.1964	2.9	14.06.1958	
Oldenburg	20 1021.9	Regen	WSW	7	10.7	9.6	17.3	14.6	9.9	7	1.2	0.9						
Bremen/Flugh.	5 1021.7	stark bew.	W	7	11.2	9.4	18.7	14.1	10.5	10	3.6	0.0	1890	33.1	11.06.1937	2.4	14.06.1939	
Soltau	78 1021.7	Regen	W	4	11.4	10.5	18.9	14.7	10.1	10	8.5	1	1948	32.9	13.06.1964	2.2	13.06.1967	
Boizenburg	46 1022.0	Regen	NE	4	10.5	10.2	18.2	14.0	9.6	7	8.7	0.0	1951	32.2	17.06.1966	3.2	11.06.1955	
Lüchow	18 1021.7	bedeckt	NNE	4	11.6	11.6	19.8	14.7	9.7	8	11.8	0.0	1955	31.7	17.06.1966	2.2	18.06.1982	
Seehausen/Altm.	23 1021.0	Regen	WNW	4	12.6	11.3	21.0	15.2	11.8	11	13.4	0.0						
Marnitz	85 1021.7	Regen	still		12.1	10.1	20.3	13.8	10.9	7	13.5	0.0	1951	32.7	17.06.1968	3.2	18.06.1978	
Neuruppin	39 1021.5	Regen	NNE	4	13.2	12.8	21.2	16.4	13.1	12	13.4	2	1958	31.8	17.06.1966	3.9	11.06.1967	
Neubrandenburg	80 1021.7	Regen	N	4	11.9	10.9	20.4	14.8	10.6	10	12.5	0.6						
Angermünde	55 1020.8	Regen	N	7	13.9	13.7	21.1	16.7	13.0	12	5.3	0.1	1951	33.9	20.06.1954	2.8	12.06.1984	
Lingen	26 1021.9	Regen	SSW	7	10.5	9.4	20.0	14.6	10.5	11	5.8	0.5	1951	32.8	13.06.1964	2.5	16.06.1956	
Münst.-Osn./Flugh.	53 1022.5	Regen	WSW	11	11.0	8.8	20.2	15.2	10.3	7	10.2	0.0						
Osnabrück	97 1022.3	stark bew.	W	7	10.9	9.2	19.5	15.0	10.8	7	9.3	0.0	1952	32.2	13.06.1964	3.4	11.06.1958	
Diepholz	43 1022.1	stark bew.	W	4	11.2	9.6	19.5	15.0	10.0	9	6.8	0.0	1952	32.8	13.06.1964	0.7	18.06.1955	
Bad Salzungen	139 1022.3	stark bew.	S	4	10.8	8.5	19.7	15.7	10.0	8	8.3	0.0	1935	33.4	11.06.1937	2.5	20.06.1942	
Hannover/Flugh.	59 1021.2	wolkig	WNW	11	11.9	10.1	19.8	15.6	10.3	8	10.7	0.0	1936	33.7	11.06.1937	1.7	12.06.1947	
Braunschweig	88 1021.4	Regen	WSW	7	12.5	11.9	19.9	15.8	12.4	12	11.5	3	1891	33.1	18.06.1917	3.5	18.06.1955	
Gardelegen	48 1021.1	Regen	W	4	12.8	11.3	20.7	15.9	11.7	11	12.3	0.0	1947	33.8	17.06.1966	1.9	19.06.1978	
Magdeburg	85 1021.4	Regen	WNW	4	13.1	12.1	20.3	16.5	13.0	12	11.7	2	1947	33.5	20.06.1954	3.7	18.06.1955	
Potsdam	100 1020.8	Regen	N	14	13.3	13.2	21.7	16.8	12.9	13	6.7	7	1893	35.0	11.06.1937	3.6	14.06.1913	
Berlin-Temp.	49 1021.0	Regen	N	7	13.6	13.6	22.3	17.1	13.5	12	7.0	3	1876	34.5	11.06.1937	3.8	15.06.1915	
Lindenberg	104 1020.3	stark bew.	NNE	7	14.4	12.6	22.4	18.0	13.5	13	9.0	1	1947	33.8	14.06.1964	3.9	13.06.1967	
Manschnow	16 1019.8	stark bew.	ENE	11	15.4	13.0	23.0	17.5	13.6	13	8.2	0.0						
Düsseldorf/Flugh.	41 1023.5	stark bew.	W	11	11.1	8.5	21.5	16.1	10.2	9	9.6		1970	31.6	16.06.1986	3.8	13.06.1998	
Bocholt	24 1022.4	stark bew.	W	7	10.8	8.7	19.4	14.5	9.1	7	8.2	0.0	1947	33.8	13.06.1964	2.6	12.06.1947	
Essen	161 1023.5	stark bew.	WSW	7	10.3	8.3	19.9	15.6	9.6	9	10.5	0.0	1935	31.3	13.06.1964	3.7	13.06.1939	
Lüdenscheid	392 1022.8	stark bew.	WNW	7	9.2	7.7	17.7	12.2	8.4	7	3.9	2						
Kahler Asten	859 -	in Wolken	NW	22	6.9	6.9	13.3	10.0	6.9	6	4.1	0.0	1955	26.1	13.06.1964	0.4	11.06.1955	
Bad Lippspringe	158 1022.5	bedeckt	WSW	4	10.6	9.6	19.8	14.7	9.4	8	8.5	0.0	1951	31.9	13.06.1964	2.0	16.06.1985	
Kassel	233 1020.9	stark bew.	N	7	13.2	10.0	19.9	15.4	11.7	8	9.3		1951	32.9	20.06.1954	3.5	11.06.1955	
Göttingen	171 1021.1	Regen	ESE	4	12.3	11.3	20.3	15.0	11.7	11	9.5	0.6	1947	32.0	20.06.1954	1.9	18.06.1955	
Leinefelde	356 1021.0	bedeckt	still		12.2	10.7	19.1	14.8	11.2	10	8.2	0.0	1957	28.8	18.06.1957	1.8	13.06.1967	
Braunlage	610 1020.9	bedeckt	still		10.7	8.7	16.6	12.7	9.7	8	7.9	0.0	1936	29.4	11.06.1937	1.2	15.06.1996	
Brocken	1153 -	stark bew.	still		6.8	6.3	11.2	8.0	6.7	6	5.5	0.1	1951	23.1	20.06.1954	-1.2	11.06.1955	
Artern	166 1021.3	Regen	NW	4	12.8	12.4	22.3	16.0	12.6	12	12.0	5	1954	33.1	20.06.1954	3.4	12.06.1955	
Leipzig/Flugh.	149 1020.9	Regen	WSW	4	13.0	12.1	21.1	17.4	13.0	13	7.9	3	1951	33.2	13.06.1964	4.6	13.06.1962	
Wittenberg	106 1020.4	Regen	SSW	4	13.3	12.8	22.9	17.6	12.8	13	9.3	4	1951	33.4	13.06.1964	4.0	12.06.1955	
Oschatz	152 1020.1	bedeckt	NW	11	13.2	12.5	23.0	17.1	12.4	12	10.4	10						
Dresden/Flugh.	232 1019.7	Regen	NW	7	13.1	12.6	20.4	16.8	12.7	12	3.2	0.7	1917	33.7	11.06.1937	3.4	13.06.1967	
Doberlug-Kir.	100 1019.8	bedeckt	N	14	15.2	14.5	22.5	18.0	13.5	13	9.8	0.2	1951	33.3	20.06.1954	2.8	18.06.1955	
Cottbus	70 1019.5	stark bew.	NE	4	15.7	12.4	22.7	19.4	14.9	14	4.6	0.0	1951	34.2	13.06.1964	1.4	12.06.1984	
Görlitz	240 1018.0	stark bew.	NE	7	14.8	12.6	22.7	17.8	13.8	13	5.5	0.0	1951	30.8	18.06.1968	2.6	12.06.1984	
Aachen	205 1023.9	stark bew.	W	7	10.5	8.7	20.8	15.3	9.3	8	7.7		1891	32.6	13.06.1964	3.8	11.06.1902	
Nürnberg-Berw.	486 1023.7	leicht bew.	N	11	8.2	6.9	17.0	12.1	7.5	6	4.9	0.0						
Köln-Bonn/Flugh.																		