

## Amtsblatt des Deutschen Wetterdienstes

D 7311 A  
ISSN 0936-5818

Schutzgebühr monatlich DM 30,25  
einschließlich Versandkosten,  
Einzelpreis DM 1,25  
zuzüglich Versandkosten

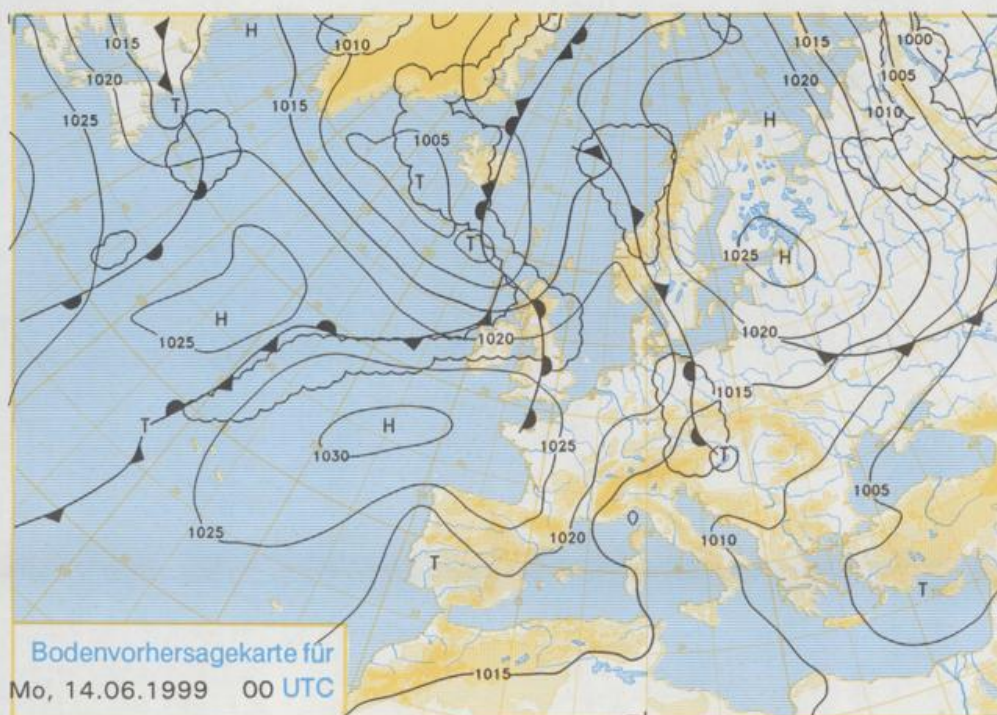
Druck und Verlag: Deutscher Wetterdienst  
Frankfurter Straße 135, 63067 Offenbach  
Postanschrift: 63004 (Postfach), Telefon: (069) 80 62 - 22 83  
Telex: 4152871, Telefax: (069) 80 62 - 24 87  
LZB: BLZ 505 000 00 Kto.-Nr.: 505 01004

Erscheint täglich; nur Postbezug

Jahrgang 1999

Samstag, den 12. Juni

Nummer: 163



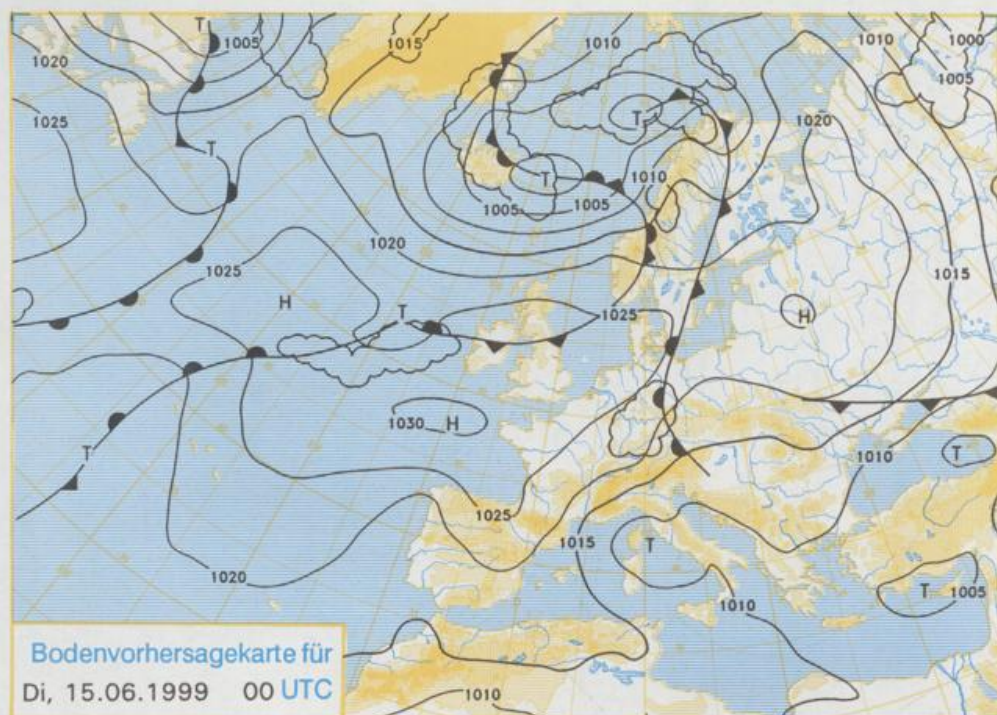
### Deutschland-Vorhersage für Montag, 14.6.1999

Deutschland liegt am Südrand einer vom Atlantik nach Rußland gerichteten Hochdruckbrücke. Dabei wird in den Süden und Osten milde und wolkenreiche Luft geführt. In der Südosthälfte Deutschlands zeigt sich vorwiegend starke Bewölkung, und es kommt dabei zu Regenfällen. In den anderen Bereichen ist es heiter bis wolkelig und meist trocken. Nach Frühtemperaturen zwischen 15 und 9°C steigen die Werte tagsüber in den Regen gebieten auf 16°C an, sonst werden 20 bis 25°C erreicht. Der Wind weht mäßig, zeitweise auch frisch aus nördlichen Richtungen.

### Weitere Aussichten für Dienstag, 15.6.1999

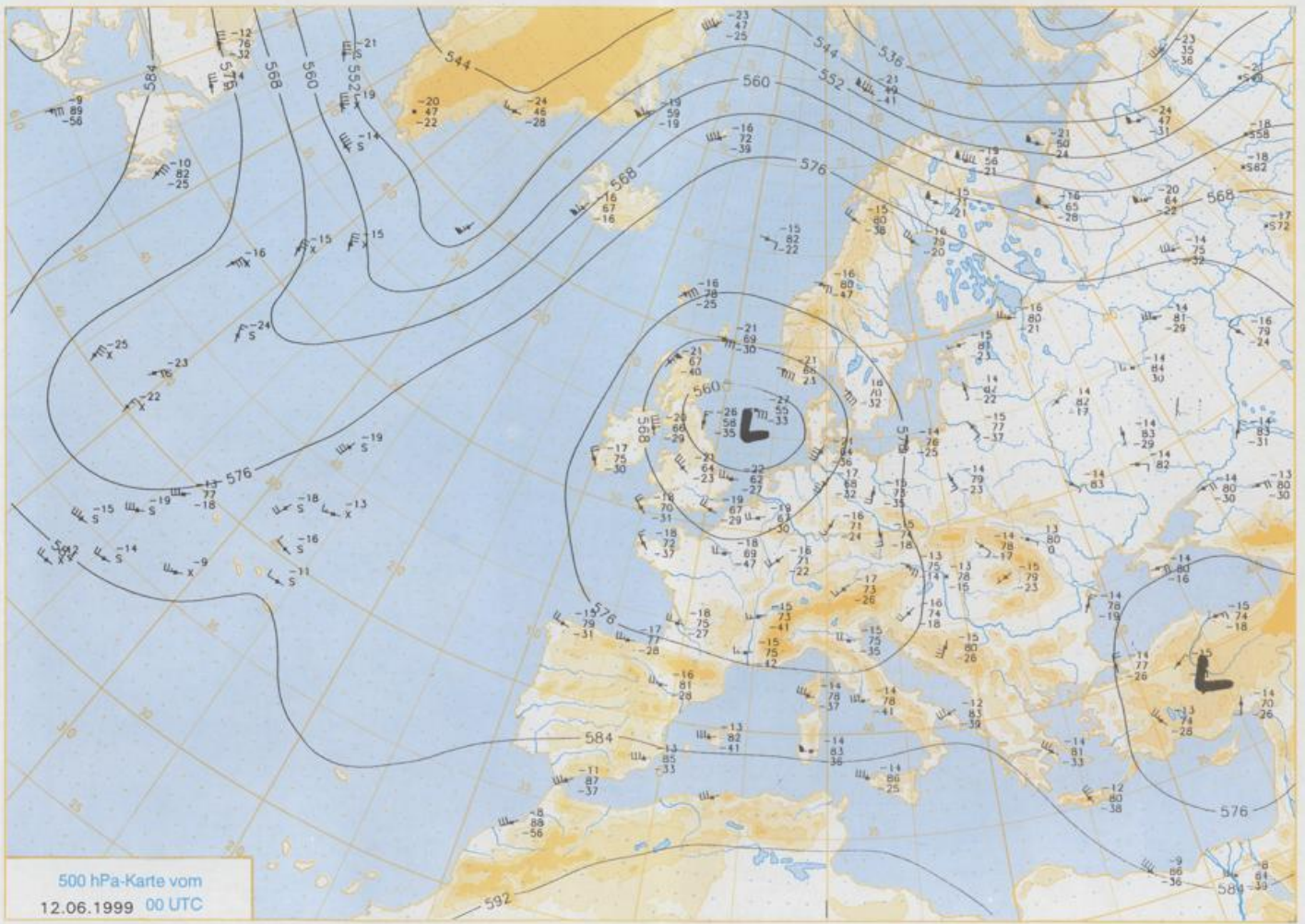
Im Süden und Osten zeitweise Regen, sonst heiter bis wolkelig und meist trocken. Wenig Temperaturänderung.

Stereographische Projektion 1 : 60 000 000 60°N

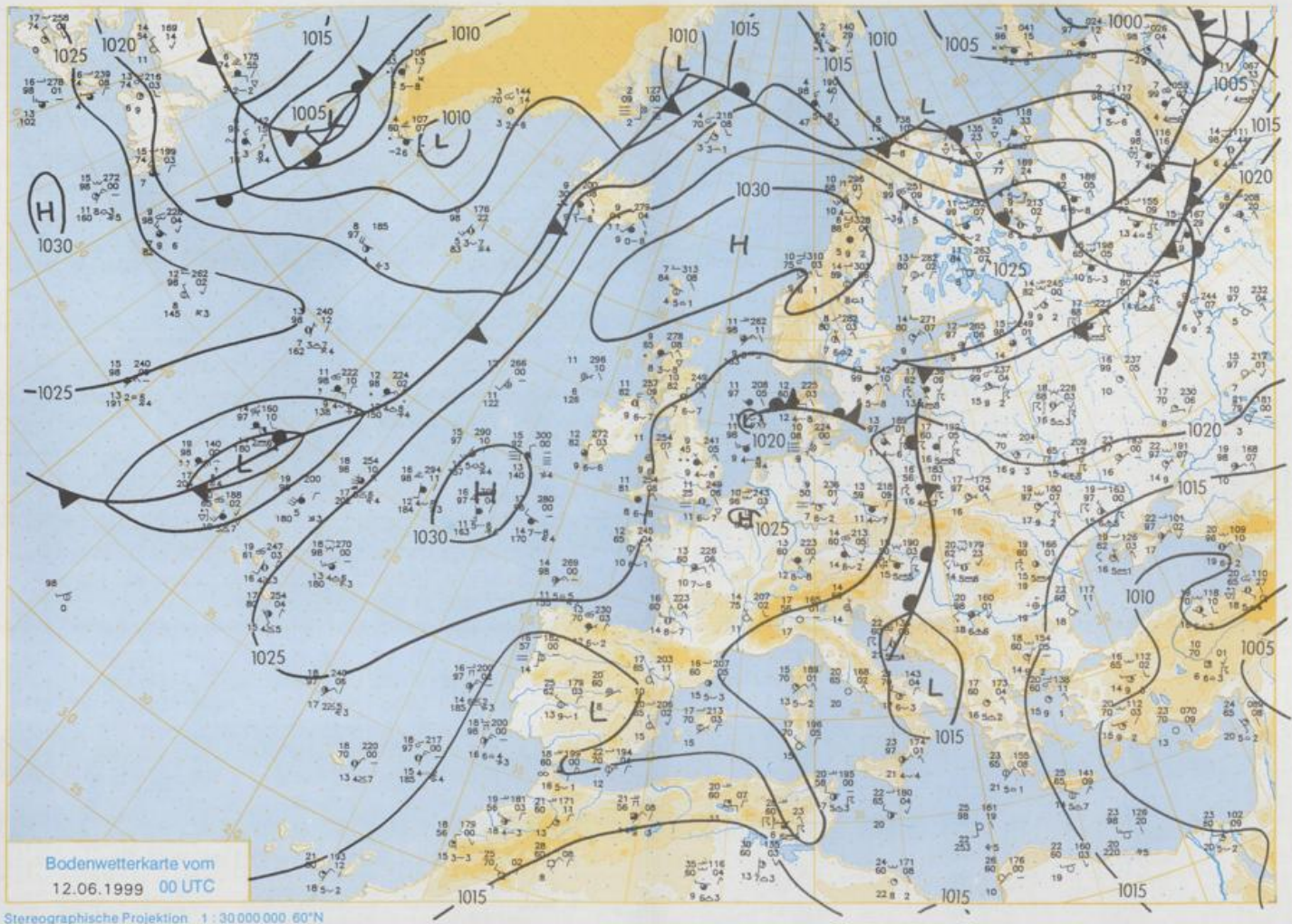


Achtung neue Telefonnummern:

Telefon: (069) 80 62 - 42 83  
Telefax: (069) 80 62 - 41 23



Stereographische Projektion 1 : 30 000 000 60°N



Wettermeldungen von Samstag, dem 12. Juni 1999 06 UTC

Station	Bar.-höhe (m)	Luftdr. red.NN (hPa)	Wetter	Wind km/h	Deutschland					Nacht 5 cm	Sonne Vord. Std.	RR 24h mm	Schnee höhe cm	Extremwerte der Lufttemperatur in der Dekade vom 11.06. bis 20.06.				
					Luft 2 m	Tau-punkt	Temperaturen (Grad C)							seit	Tmax Datum	Tmin Datum		
							Max	Mittel	Min									
Helgoland	8	1023.0	leicht bew.	S	4	12.8	10.2	14.6	12.3	11.6	9	7.7	0.6	1952	23.8	17.06.1968	6.9	12.06.1978
List / Sylt	29	1023.0	leicht bew.	WSW	7	12.6	9.6	13.8	12.1	10.6	7	3.7	13	1937	30.6	17.06.1968	6.6	13.06.1941
Leck	17	1023.2	leicht bew.	SSW	7	11.2	10.9	14.4	11.4	5.5	4	0.8		1974	27.3	15.06.1977	2.0	18.06.1985
Husum	37	1022.9	leicht bew.	SW	11	11.9	10.7	15.0	11.2	7.7	6	0.9	13					
Schleswig	48	1023.5	leicht bew.	W	11	11.6	10.1	14.4	12.5	7.6	6		12	1947	29.2	17.06.1968	4.0	17.06.1956
Kiel	31	1024.1	wolkig	W	7	10.5	10.5	15.5	12.0	8.6	8		6	1940	31.7	20.06.1954	3.2	18.06.1982
Westermarkdf.	9	1023.0	stark bew.	WSW	14	11.6	11.0	14.3	12.2	6.6	6	0.5	1	1948	27.7	18.06.1957	2.7	12.06.1955
Arkona	42	1022.8	stark bew.	WNW	18	11.9	11.8	13.2	12.8	9.7	9		0	1951	26.3	14.06.1964	5.2	11.06.1955
Norderney	16	1023.1	wolkig	SSW	11	12.4	8.3	15.1	12.5	11.0	10	7.6	0.0	1947	31.8	13.06.1964	7.5	14.06.1958
Bremerhaven	11	1023.8	leicht bew.	SSW	7	10.8	9.1	17.2	13.9	10.2	9	1.6	2	1949	32.2	13.06.1964	6.2	14.06.1958
Cuxhaven	12	1023.3	leicht bew.	SW	7	12.4	9.8	15.5	12.7	10.0	6	1.0	1	1946	30.5	17.06.1968	4.9	17.06.1947
Hamburg/Flugh.	15	1023.2	leicht bew.	WNW	7	12.1	11.0	16.8	13.7	6.9	4	0.7	0.3	1891	33.9	11.06.1937	1.3	12.06.1942
Lübeck	15	1023.1	leicht bew.	W	4	10.0	9.5	17.2	13.3	5.0	3	0.7	1	1890	33.2	17.06.1968	1.5	11.06.1927
Boltenhagen	17	1023.3	leicht bew.	W	4	11.2	11.1	14.6	12.7	7.6	7	1.3	1	1951	32.3	17.06.1966	3.3	12.06.1955
Schwerin	68	1023.1	leicht bew.	W	4	11.3	10.3	15.6	13.2	8.8	6	1.1	4	1947	32.5	20.06.1954	3.6	12.06.1955
Warnemünde	10	1023.0	bedeckt	NW	7	11.7	10.8	13.6	12.4	10.4	10		10	1951	33.0	20.06.1954	4.7	12.06.1955
Teterow	50	1023.3	bedeckt	WNW	4	10.7	10.7	12.8	12.2	10.0	7		19	1947	32.7	20.06.1954	2.2	18.06.1978
Barth	7	1022.8	stark bew.	W	7	12.0	10.9	14.5	12.7	11.2	11		20	1967	34.0	16.06.1968	2.6	17.06.1978
Greifswald	6	1022.8	stark bew.	W	11	11.6	10.8	15.4	13.6	11.5	11		7	1951	32.7	14.06.1964	3.9	12.06.1955
Ueckermünde	7	1023.6	stark bew.	W	7	12.2	11.7	17.7	15.2	11.6	11	0.7	0.2	1951	33.5	14.06.1964	3.0	17.06.1973
Emden	5	1023.1	stark bew.	S	7	11.3	11.2	15.9	12.2	6.3	3	5.0	0.6	1947	32.0	13.06.1964	2.9	14.06.1958
Oldenburg	20	1024.0	wolkig	still		10.0	9.5	16.4	12.4	6.1	3	2.8	1					
Bremen/Flugh.	5	1023.5	leicht bew.	W	4	10.2	9.8	16.9	12.8	5.4	4	1.3		1890	33.1	11.06.1937	2.4	14.06.1939
Soltau	78	1023.8	leicht bew.	W	4	10.1	9.6	17.5	13.0	6.0	5	0.6	0.7	1948	32.9	13.06.1964	2.2	13.06.1967
Boizenburg	46	1024.1	leicht bew.	W	4	10.4	10.3	16.7	12.7	8.7	6	0.7	2	1951	32.2	17.06.1966	3.2	11.06.1955
Lüchow	18	1023.7	leicht bew.	W	4	9.9	9.7	17.0	13.1	6.8	5	1.4	3	1955	31.7	17.06.1966	2.2	18.06.1982
Seehausen/Altm.	23	1023.2	leicht bew.	W	11	11.0	9.6	15.9	12.4	7.3	7	1.6	6					
Marnitz	85	1023.3	leicht bew.	WNW	7	11.5	10.7	14.7	12.0	6.8	4	1.5	9	1951	32.7	17.06.1968	3.2	18.06.1978
Neuruppin	39	1023.4	Nebel	still		10.0	9.7	14.4	12.5	8.8	8	0.4	6	1958	31.8	17.06.1966	3.9	11.06.1967
Neubrandenburg	80	1023.2	Nebel	WNW	7	10.8	10.8	13.9	12.4	9.9	9		5					
Angermünde	55	1022.9	stark bew.	NW	14	12.5	11.6	20.1	15.6	10.5	9		0.1	1951	33.9	20.06.1954	2.8	12.06.1984
Lingen	26	1023.2	wolkig	still		11.1	10.7	16.8	13.2	9.8	9	2.4	0.8	1951	32.8	13.06.1964	2.5	16.06.1956
Münst.-Osn./Flugh.	53	1023.6	stark bew.	ESE	4	10.3	9.8	16.0	13.2	7.7	4	1.3	0.1					
Osnabrück	97	1023.7	stark bew.	NNW	4	10.3	9.7	16.3	12.6	8.4	5	1.2	0.0	1952	32.2	13.06.1964	3.4	11.06.1958
Diepholz	43	1023.6	stark bew.	SE	4	9.6	9.6	16.2	13.0	6.7	4	1.0	0.3	1952	32.8	13.06.1964	0.7	18.06.1955
Bed Salzuflen	139	1023.8	stark bew.	SW	4	10.1	9.1	15.2	11.9	7.2	5	0.4	0.0	1935	33.4	11.06.1937	2.5	20.06.1942
Hannover/Flugh.	59	1023.6	leicht bew.	W	7	10.8	10.0	18.1	13.6	6.7	3	1.5		1936	33.7	11.06.1937	1.7	12.06.1947
Braunschweig	88	1023.9	leicht bew.	WSW	4	10.6	9.5	17.5	12.8	8.0	6	2.2	0.1	1891	33.1	18.06.1917	3.5	18.06.1955
Gerdelegen	48	1023.5	leicht bew.	WSW	4	9.7	9.4	17.0	13.6	6.1	5	1.2	1	1947	33.8	17.06.1966	1.9	19.06.1978
Magdeburg	85	1023.7	wolkig	W	4	10.9	10.0	17.6	13.3	8.2	6	2.0	4	1947	33.5	20.06.1954	3.7	18.06.1955
Potsdam	100	1023.6	Nebel	WNW	7	10.9	10.9	14.6	12.3	9.9	8	0.9	0.7	1893	35.0	11.06.1937	3.6	14.06.1913
Berlin-Temp.	49	1023.3	leicht bew.	NW	4	12.4	12.3	17.2	13.7	9.9	4	0.2	0.1	1876	34.5	11.06.1937	3.8	15.06.1915
Lindenberg	104	1022.9	wolkig	NNW	7	11.7	10.9	21.5	15.5	10.5	9	3.3	0.0	1947	33.8	14.06.1964	3.9	13.06.1967
Manschnow	16	1022.1	stark bew.	N	11	12.6	10.5	22.0	16.9	11.4	11	3.3	0.0					
Düsseldorf/Flugh.	41	1023.8	wolkig	N	4	12.2	9.6	15.0	13.0	10.6	10	0.1	0.3	1970	31.6	16.06.1986	3.8	13.06.1998
Bocholt	24	1023.5	leicht bew.	still		10.7	8.8	15.5	13.1	8.3	6	0.1	0.1	1947	33.8	13.06.1964	2.6	12.06.1947
Essen	161	1024.1	wolkig	WSW	4	11.4	10.2	14.6	11.6	10.3	10	0.2	0.3	1935	31.3	13.06.1964	3.7	13.06.1939
Lüdenscheid	392	1023.6	stark bew.	SW	4	9.8	9.2	12.7	10.3	8.2	6	0.1	0.3					
Kahler Asten	859	-	wolkig	S	11	7.3	6.1	12.9	7.8	4.2	1	3.5	0.0	1955	26.1	13.06.1964	0.4	11.06.1955
Bed Lippspringe	158	1023.9	stark bew.	S	4	11.6	10.6	15.3	11.8	7.1	5	0.9		1951	31.9	13.06.1964	2.0	16.06.1985
Kessel	233	1023.6	wolkenlos	NE	4	9.8	8.1	17.0	13.4	6.4	2	2.0		1951	32.9	20.06.1954	3.5	11.06.1955
Göttingen	171	1023.9	wolkenlos	W	4	8.4	7.9	17.9	12.4	5.1	4	2.9	1	1947	32.0	20.06.1954	1.9	18.06.1955
Leinefelde	356	1023.6	leicht bew.	WSW	7	9.1	8.4	16.4	12.3	7.8	6	3.2	0.0	1957	28.8	18.06.1957	1.8	13.06.1967
Braunlage	610	1023.3	stark bew.	still		9.2	7.9	15.3	10.6	5.4	2	2.2	0.0	1936	29.4	11.06.1937	1.2	15.06.1996
Brocken	1153	-	wolkig	SSW	14	6.1	3.9	10.4	6.8	5.0	2	1.1	0.4	1951	23.1	20.06.1954	-1.2	11.06.1955
Artern	166	1023.7	Schauer	still		12.3	11.9	18.0	14.2	11.6	11	1.5	6	1954	33.1	20.06.1954	3.4	12.06.1955
Leipzig/Flugh.	149	1023.4	leicht bew.	NNW	7	12.2	10.5	16.9	13.6	10.5	9	3.2	5	1951	33.2	13.06.1964	4.6	13.06.1962
Wittenberg	106	1023.1	leicht bew.	still		11.9	10.7	15.5	12.5	8.6	7	0.5	7	1951	33.4	13.06.1964	4.0	12.06.1955
Oschatz	152	1023.3	stark bew.	still		11.3	11.3	14.7	12.2	7.5	7	0.5	0.1					
Dresden/Flugh.	232	1023.2	stark bew.	NW	4	11.4	11.1	14.8	13.1	10.0	7		0.0	1917	33.7	11.06.1937	3.4	13.06.1967
Doberlug-Kir.	100	1023.1	wolkig	still		11.2	10.7	19.3	14.2	7.9	5	0.4	0.1	1951	33.3	20.06.1954	2.8	18.06.1955
Cottbus	70	1022.8	stark bew.	NW	7	12.2	10.8	21.2	16.4	10.3	8	1.1	0.0	1951	34.2	13.06.1964	1.4	12.06.1984
Görlitz	240	1021.8	Regen	WNW	11	11.7	10.3	19.0	15.0	11.7	12	0.2	0.5	1951	30.8	18.06.1968	2.8	12.06.1984
Aachen	205	1023.8	leicht bew.	NNE	4	10.9	9.5	13.4	12.1	9.7	8	0.1	0.3	1891	32.6	13.06.1964	3.8	11.06.1902
Nürnberg-Barw.	486																	