

Amtsblatt des Deutschen Wetterdienstes

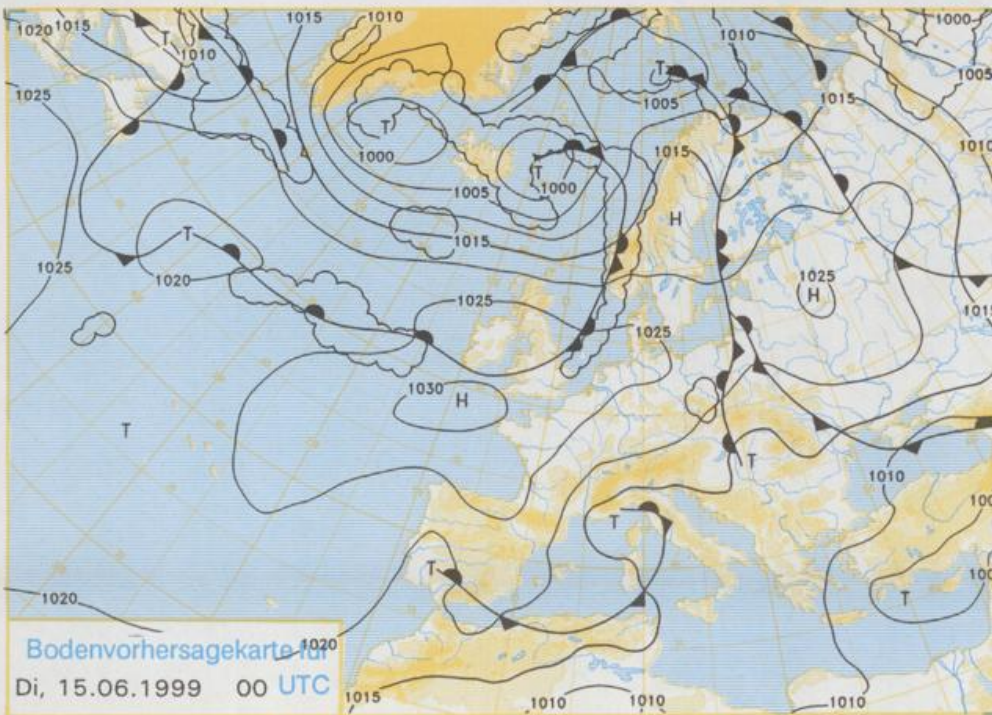
D 7311 A
ISSN 0936-5818
Schutzgebühr monatlich DM 30,25
einschließlich Versandkosten,
Einzelpreis DM 1,25
zuzüglich Versandkosten

Druck und Verlag: Deutscher Wetterdienst
Frankfurter Straße 135, 63067 Offenbach
Postanschrift: 63004 (Postfach), Telefon: ~~069 80 62 22 83~~
Telex: 4152871, Telefax: ~~069 80 62 24 83~~
LZB: BLZ 505 000 00 Kto.-Nr.: 505 01004
Erscheint täglich; nur Postbezug

Jahrgang 1999

Sonntag, den 13. Juni

Nummer: 164

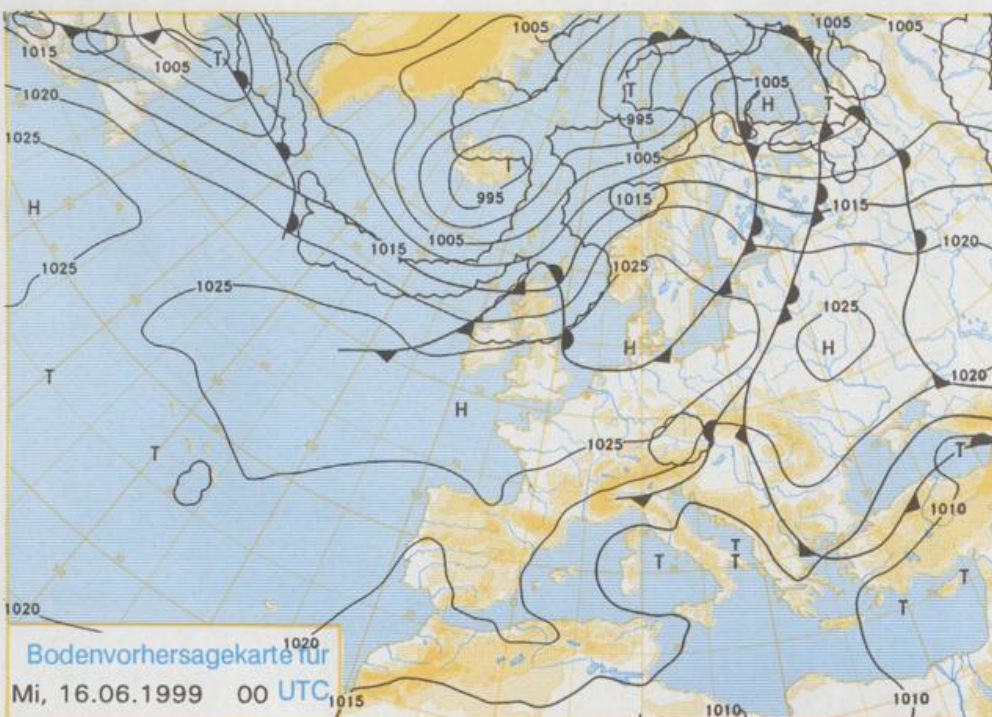


Deutschland-Vorhersage für Dienstag,

Deutschland liegt an der Südseite eines Hochs, das sich von Russland bis westlich der Britischen Inseln erstreckt. Eine Kaltfront, die in den Norden eindringt, zeigt kaum Wetterwirksamkeit.

Nach relativ kühler Nacht im Nordosten und Osten von etwa 8 bis 10°C, sonst 10 bis 15°C ist es wolkig, südlich der Donau, im Alpenraum und Ostbayern sowie Südostsachsen auch stärker bewölkt und etwas Regen ist möglich. Im Alpengebiet sind Schauer und Gewitter zu erwarten. Sonst ist es trocken. Die Tageshöchsttemperaturen liegen im Norden, Südosten und südlich der Donau zwischen 17 und 20°C, sonst zwischen 20 und 25°C. Der im Norden nordwestliche, sonst nordöstliche Wind ist meist schwach.

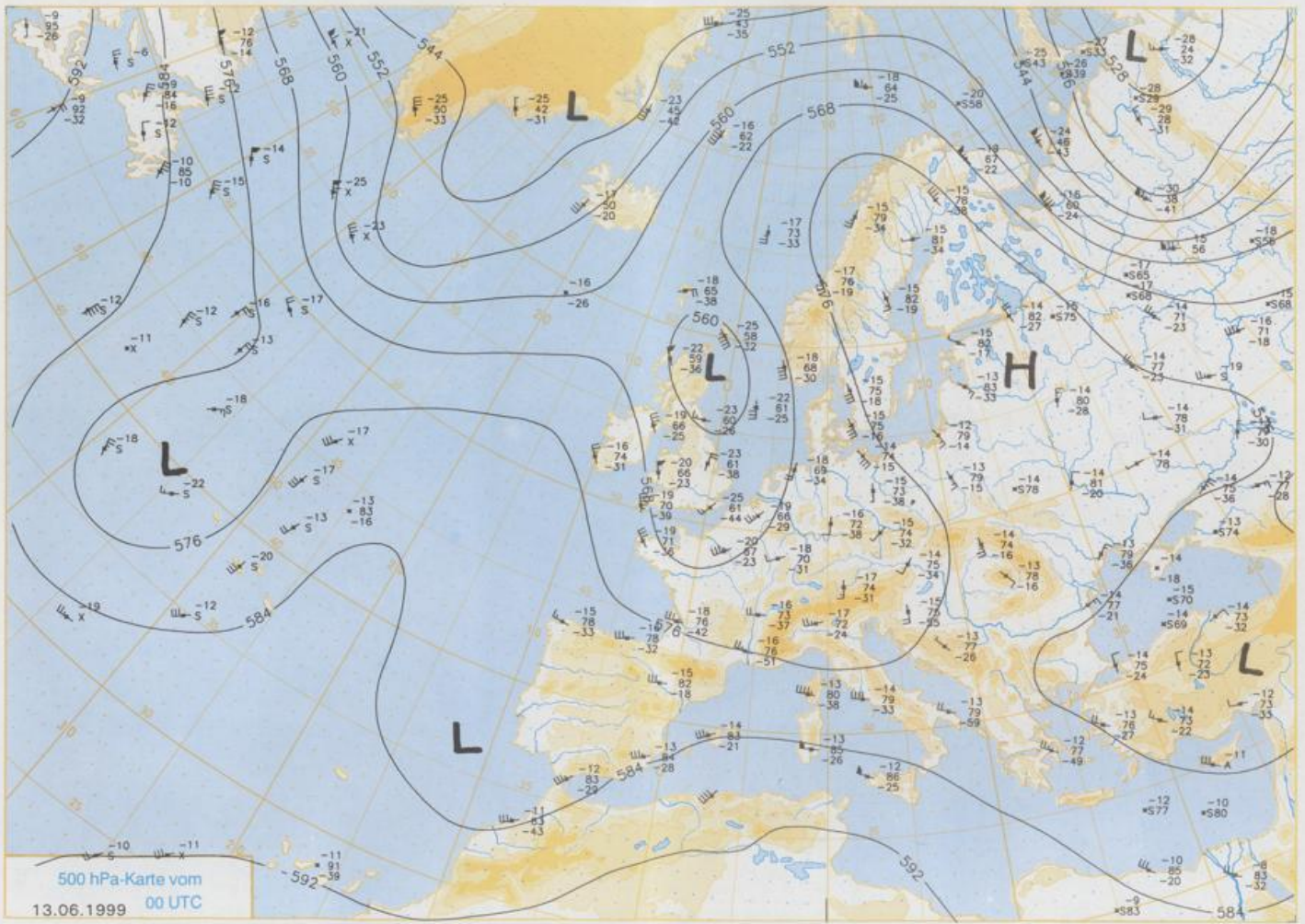
Stereographische Projektion 1 : 60 000 000 60°N

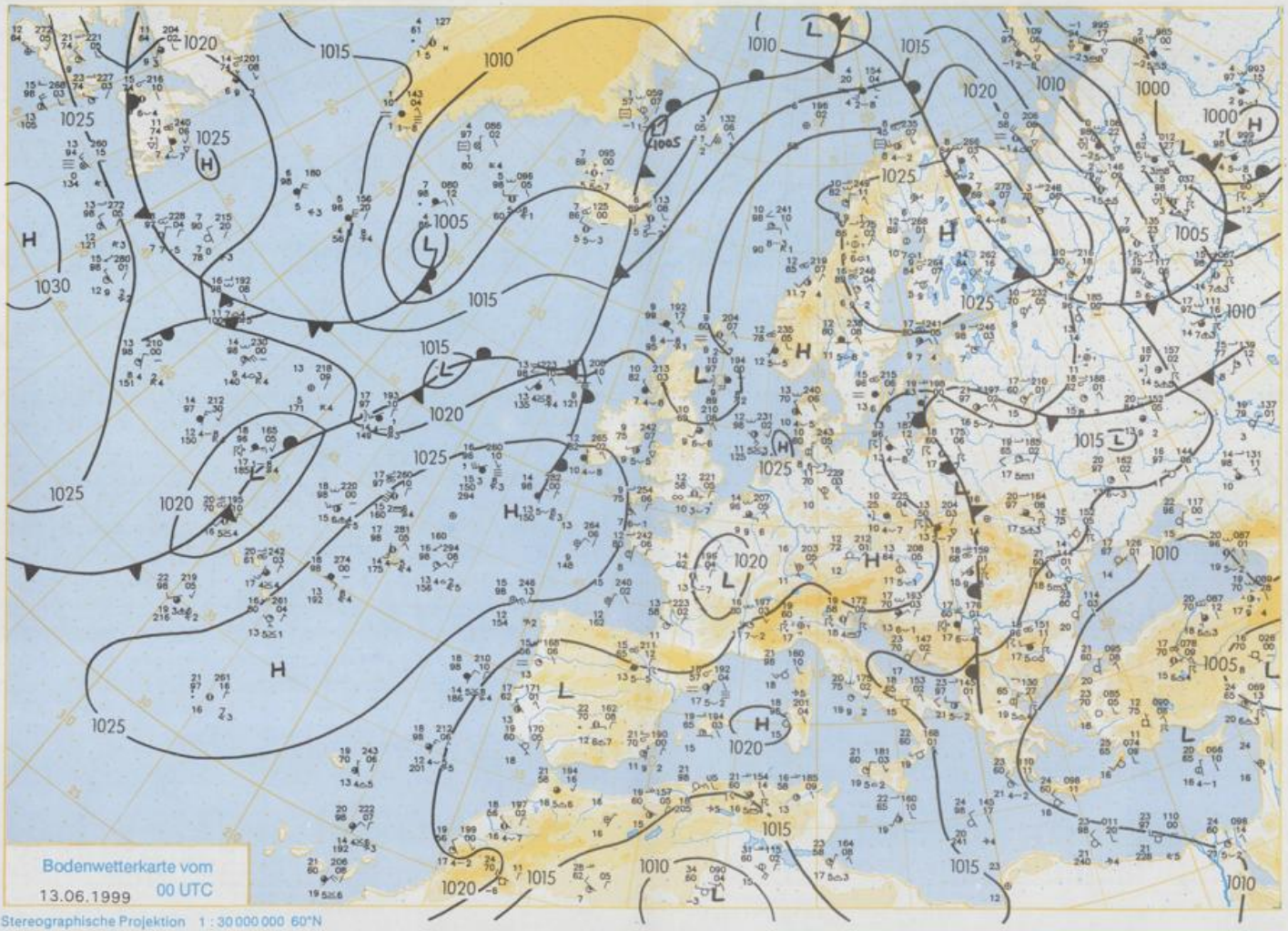


Weitere Aussichten für Mittwoch, 16.06.99

Bei wenig geänderten Temperaturen kommt es im Südosten und Süden bei stärkerer Bewölkung zu etwas Regen, auch zu einzelnen Gewitter. Sonst ist es wolkig und trocken.

Achtung neue Telefonnummern:
Telefon: (069) 80 62 - 42 83
Telefax: (069) 80 62 - 41 23





Bodenwetterkarte vom
 13.06.1999 00 UTC

Stereographische Projektion 1 : 30 000 000 60°N

Wettermeldungen von Sonntag, dem 13. Juni 1999 06 UTC

Station	Bar.- höhe (m)	Luftdr. red.NN (hPa)	Wetter	Wind km/h	Deutschland							Sonne Vort. Std.	RR 24h mm	Schnee höhe cm	Extremwerte der Lufttemperatur					
					Luft		Taufpunkt		Max		Min				Nacht 2 m 5 cm	in Tmax	Datum	Trmin	Datum	
					2 m	2 m	Vortag	Vortag	Mittel	Min	Nacht									in
Helgoland	8	1023.0	wolkenlos	N	11	13.5	11.6	15.7	13.2	11.5	6	13.7		1952	23.8	17.06.1968	6.9	12.06.1971		
List / Sylt	29	1023.2	leicht bew.	NNW	4	13.2	9.5	16.7	13.3	10.3	6	13.3		1937	30.6	17.06.1968	6.8	13.06.1941		
Leck	17	1023.4	leicht bew.	N	7	11.8	9.8	17.3	13.4	5.7	4	11.6		1974	27.3	15.06.1977	2.0	19.06.1985		
Husum	37	1023.2	leicht bew.	N	7	12.2	10.0	17.0	12.8	6.8	4	10.8								
Schleswig	48	1023.5	leicht bew.	N	4	12.6	9.9	18.4	14.6	8.3	5	8.7		1947	29.2	17.06.1968	4.0	17.06.1956		
Kiel	31	1022.8	leicht bew.	NW	7	14.0	11.3	18.5	14.3	7.8	5	11.2		1940	31.7	20.06.1954	3.2	18.06.1982		
Westermarkdf.	9	1022.2	leicht bew.	NW	14	14.2	12.2	16.0	14.0	13.5	12	6.3		1948	27.7	18.06.1957	2.7	12.06.1955		
Arkona	42	1021.1	Regen	WNW	22	12.7	12.1	14.4	12.9	11.9	11	3.1	4	1951	26.3	14.06.1964	5.2	11.06.1955		
Broderney	16	1022.8	wolkig	NE	18	13.7	10.5	16.2	13.4	11.7	10	9.4		1947	31.8	13.06.1964	7.5	14.06.1958		
Bremervhen	11	1022.8	stark bew.	ENE	11	12.5	10.2	16.7	14.2	11.4	10	9.6	0.0	1949	32.2	13.06.1964	6.2	14.06.1958		
Cuxhaven	12	1022.9	stark bew.	ENE	11	13.1	9.3	16.4	14.2	12.8	9	10.2		1946	30.5	17.06.1968	4.9	17.06.1947		
Hamburg/Flugh.	15	1022.6	wolkenlos	ENE	7	13.8	11.3	18.9	15.4	8.3	5	7.2		1891	33.9	11.06.1937	1.3	12.06.1942		
Lübeck	15	1022.5	wolkenlos	WNW	4	10.6	10.6	19.3	14.4	6.2	4	7.9		1890	33.2	17.06.1968	1.5	11.06.1927		
Boltenhagen	17	1022.5	wolkenlos	NW	11	14.2	12.7	15.9	13.2	10.5	8	8.2		1951	32.3	17.06.1966	3.3	12.06.1955		
Schwerin	68	1022.2	wolkenlos	NNW	7	13.2	9.7	18.3	14.5	9.5	5	9.3		1947	32.5	20.06.1954	3.6	12.06.1955		
Warnemünde	10	1021.7	leicht bew.	WNW	14	14.2	12.7	15.3	13.7	13.0	12	5.8		1951	33.0	20.06.1954	4.7	12.06.1955		
Teterow	50	1021.9	wolkig	W	4	12.7	12.5	18.0	13.2	8.6	7	3.5	0.0	1947	32.7	20.06.1954	2.2	18.06.1978		
Barth	7	1021.3	leicht bew.	W	7	12.4	11.5	17.5	14.3	10.8	10	3.8	1	1967	34.0	16.06.1968	2.6	17.06.1978		
Greifswald	6	1021.1	wolkig	W	11	12.9	12.1	17.0	13.8	12.4	11	1.3	5	1951	32.7	14.06.1964	3.9	12.06.1955		
Ueckermünde	7	1021.7	bedeckt	W	7	13.3	12.8	17.2	14.2	12.4	12	2.8	8	1951	33.5	14.06.1964	3.0	17.06.1973		
Emden	5	1022.3	leicht bew.	ENE	11	12.5	12.5	18.3	12.5	7.0	3	5.8		1947	32.0	13.06.1964	2.9	14.06.1958		
Oldenburg	20	1022.6	wolkig	ENE	7	11.5	10.2	18.3	13.6	8.4	4	4.5	0.0							
Bremen/Flugh.	5	1022.2	stark bew.	ENE	7	11.5	11.2	18.7	14.3	8.6	6	6.7		1890	33.1	11.06.1937	2.4	14.06.1939		
Softau	78	1022.8	wolkenlos	ESE	7	12.9	9.0	19.2	14.8	7.3	6	6.7		1948	32.9	13.06.1964	2.2	13.06.1967		
Boizenburg	46	1023.1	wolkenlos	N	4	11.8	10.4	19.6	14.6	8.8	6	8.8		1951	32.2	17.06.1966	3.2	11.06.1955		
Lüchow	18	1022.7	wolkenlos	NE	4	11.6	11.6	18.8	14.0	6.1	5	8.4		1955	31.7	17.06.1966	2.2	18.06.1982		
Seehausen/Altm.	23	1022.2	leicht bew.	still	11.5	9.9	18.8	14.5	7.2	7	7	0								
Marnitz	85	1022.3	leicht bew.	N	7	13.8	11.6	18.6	14.0	8.5	5	7.3		1951	32.7	17.06.1968	3.2	18.06.1978		
Neuruppin	39	1022.3	wolkig	NNW	4	12.9	11.5	18.6	14.2	10.9	8	2.3	0.0	1958	31.8	17.06.1966	3.9	11.06.1967		
Neubrandenburg	80	1021.8	wolkig	W	14	11.2	10.3	16.6	13.0	9.8	9	1.6	5							
Angermünde	55	1021.4	stark bew.	WNW	14	13.2	12.8	17.8	13.4	12.1	11	2.4	5	1951	33.9	20.06.1954	2.8	12.06.1984		
Lingen	26	1021.1	leicht bew.	NE	7	12.5	10.8	19.6	14.9	10.3	10	8.8		1951	32.8	13.06.1964	2.5	16.06.1956		
Münst.-Osn./Flugh.	53	1020.6	leicht bew.	E	4	14.1	11.0	19.9	13.8	8.8	5	6.8	0.0	1952	32.2	13.06.1964	3.4	11.06.1958		
Dsnbrück	97	1021.3	leicht bew.	E	7	12.1	10.7	19.4	14.6	9.4	6	6.0	0.0	1952	32.8	13.06.1964	0.7	18.06.1955		
Ospholz	43	1021.8	leicht bew.	NNE	4	11.3	10.3	19.4	14.8	8.9	6	5.2	0.0	1935	33.4	11.06.1937	2.5	20.06.1942		
Bad Salzjuffen	159	1021.5	leicht bew.	NE	4	11.5	9.8	19.7	14.4	8.4	7	6.3		1936	33.7	11.06.1937	1.7	12.06.1947		
Hannover/Flugh.	59	1022.1	leicht bew.	ENE	7	12.6	11.0	20.1	14.1	8.6	6	9.1		1891	33.1	18.06.1917	3.5	18.06.1955		
Braunschweig	88	1022.1	leicht bew.	S	4	12.4	10.8	19.8	14.4	7.8	6	11.0		1947	33.8	17.06.1966	1.9	19.06.1978		
Gardelagen	48	1022.3	wolkenlos	still	10.4	9.8	19.2	14.3	6.6	6	5.2		1947	33.5	20.06.1954	3.7	18.06.1955			
Magdeburg	85	1022.5	wolkenlos	still	12.4	12.4	18.8	14.4	8.9	6	4.4		1893	35.0	11.06.1937	3.6	14.06.1913			
Potsdam	100	1022.5	stark bew.	WNW	7	13.1	13.1	16.9	12.8	11.1	9	1.1	0.1	1876	34.5	11.06.1937	3.8	15.06.1915		
Berlin-Temp.	49	1022.3	wolkig	NW	11	13.8	12.9	17.9	13.6	11.0	7	3.4	4	1947	33.8	14.06.1964	3.9	13.06.1967		
Lindenberg	104	1021.8	wolkig	NW	11	13.4	12.4	15.0	12.7	10.8	10	0.7	7							
Manschnow	16	1020.9	stark bew.	WNW	7	12.8	12.3	16.7	13.6	11.9	12	1.2	7							
Düsseldorf/Flugh.	41	1019.8	wolkig	NE	7	13.4	11.0	21.3	15.0	11.7	11	7.6		1870	31.6	16.06.1986	3.8	13.06.1998		
Bocholt	24	1020.0	stark bew.	NE	7	11.7	10.1	19.1	14.3	9.5	7	11.7		1947	33.8	13.06.1964	2.6	12.06.1947		
Essen	161	1020.3	wolkig	NNE	7	13.5	10.2	18.8	15.5	12.1	11	7.5		1935	31.3	13.06.1964	3.7	13.06.1939		
Lüdenscheid	392	1020.0	wolkig	ENE	4	12.4	10.3	18.1	13.4	8.3	6	4.9	0.0							
Kahler Asten	859	-	wolkig	ESE	11	11.4	8.9	15.2	10.5	8.4	5	5.0		1955	26.1	13.06.1964	0.4	11.06.1955		
Bad Lippspringe	158	1020.8	wolkenlos	E	11	15.6	12.2	19.3	14.9	10.0	8	6.6		1951	31.9	13.06.1964	2.0	16.06.1985		
Kassel	233	1021.4	leicht bew.	NNE	4	13.0	11.1	21.1	15.2	9.5	5	9.3		1951	32.9	20.06.1954	3.5	11.06.1955		
Göttingen	171	1022.5	leicht bew.	WSW	4	9.7	9.7	20.4	13.6	6.6	6	8.4		1947	32.0	20.06.1954	1.9	18.06.1955		
Leinefelde	356	1022.0	wolkenlos	ENE	4	10.7	10.5	18.4	12.8	8.3	5	4.7		1957	28.8	18.06.1957	1.8	13.06.1967		
Braunlage	610	1021.9	leicht bew.	still	10.8	10.5	14.7	10.6	5.8	2	0.6		1936	29.4	11.06.1937	1.2	15.06.1996			
Brocken	1153	-	leicht bew.	E	14	10.4	3.6	9.7	7.1	6.4	-2	1.0		1951	23.1	20.06.1954	-1.2	11.06.1955		
Artern	166	1022.8	Nebel	NNE	4	9.4	9.0	19.7	14.5	8.0	7	3.4	0.1	1954	33.1	20.06.1954	3.4	12.06.1955		
Leipzig/Flugh.	149	1022.1	leicht bew.	NW	4	11.8	11.5	17.7	14.2	8.3	7	3.3	0.0	1951	33.3	13.06.1964	4.6	13.06.1962		
Wittenberg	106	1022.0	stark bew.	NW	4	13.2	11.5	17.9	14.2	10.2	9	3.7	0.0	1951	33.4	13.06.1964	4.0	12.06.1955		
Oschatz	152	1022.4	stark bew.	SSW	4	11.7	11.6	16.5	13.0	8.3	7	0.1	1							
Dresden/Flugh.	232	1022.7	Nebel	S	7	10.0	9.9	13.7	12.7	8.0	6	7		1917	33.7	11.06.1937	3.4	13.06.1967		
Doberlug-Kir.	100	1022.5	leicht bew.	NW	4	10.5	10.0	15.6	13.7	7.7	6	1.0	4	1951	33.3	20.06.1954	2.8	18.06.1955		
Cottbus	70	1021.9	wolkig	WNW	7	13.0	11.6	15.2	13.4	11.9	12	5		1951	34.2	13.06.1964	1.4	12.06.1984		
Görlitz	240	1021.6	wolkig	NW	11	11.9	10.3	12.1	11.6	11.2	11	1.8		1951	30.8	18.06.1968	2.6	12.06.1984		
Aachen	205	1019.2	stark bew.	ESE	4	13.0	10.1	19.5	15.3	12.8	12	6.6	0.0	1891	32.6	13.06.1964	3.8	1		