

## Amtsblatt des Deutschen Wetterdienstes

D 7311 A  
ISSN 0936-5818

Schutzgebühr monatlich DM 30,25  
einschließlich Versandkosten,  
Einzelpreis DM 1,25  
zuzüglich Versandkosten

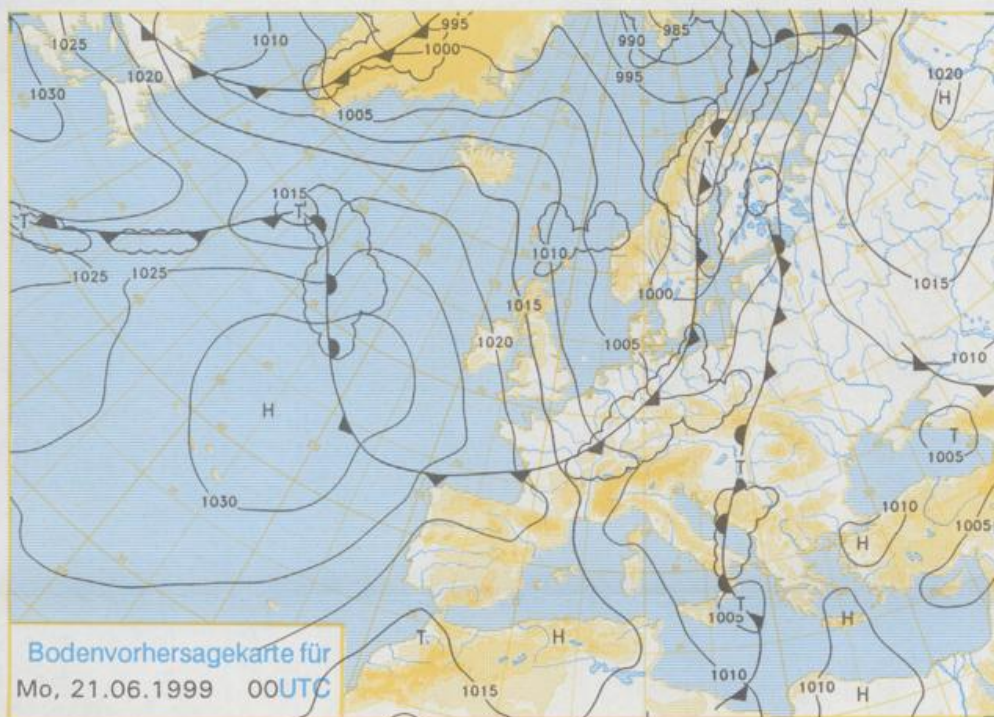
Druck und Verlag: Deutscher Wetterdienst  
Frankfurter Straße 135, 63067 Offenbach  
Postanschrift: 63004 (Postfach), Telefon: (069) 80 62 - 22 83  
Telex: 4152871, Telefax: (069) 80 62 - 24 84  
LZB: BLZ 505 000 00 Kto.-Nr.: 505 01004

Erscheint täglich; nur Postbezug

Jahrgang 1999

Samstag, den 19. Juni

Nummer: 170

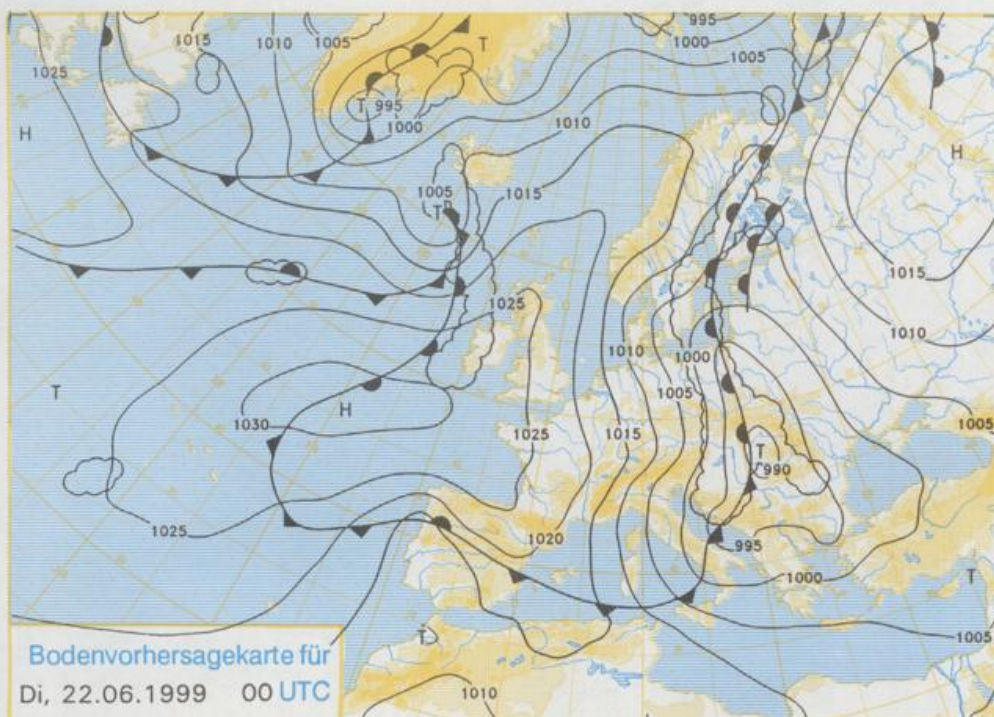


### Deutschland-Vorhersage für Montag, 21.06.99

Ein Tiefausläufer überquert bis zum Abend ganz Deutschland und kommt über Polen nur noch sehr langsam voran, weil sich Wellen bilden. Dabei verstärkt sich die nordwestliche bis nördliche Strömung über dem Vorhersagegebiet.

Es überwiegt starke Bewölkung, nur im Norden werden noch längere Aufheiterungen erwartet. Im Süden und in der Osthälfte regnet es z.T. recht ergiebig. In der Westhälfte kommt es nach kurzen Aufheiterungen verbreitet zu Schauern, im Südschwarzwald und südlich der Donau auch zu Gewittern. Die Tageshöchsttemperaturen erreichen nach Frühtemperaturen um 10 Grad 13 bis 18 Grad. Der Wind ist anfangs noch schwach, frischt aber im Tagesverlauf lebhaft aus nördlichen Richtungen auf.

Stereographische Projektion 1 : 60 000 000 60°N



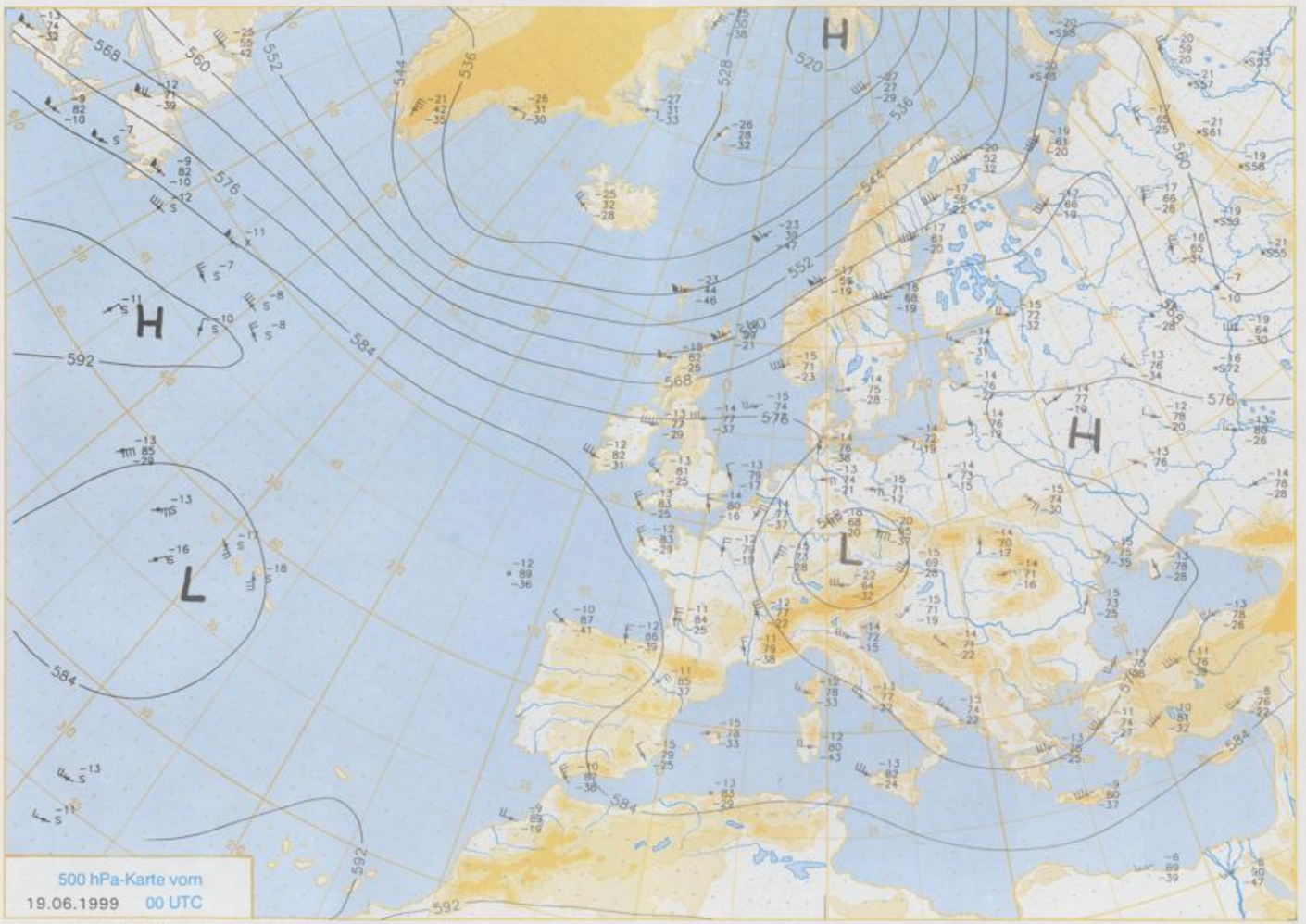
### Weitere Aussichten für Dienstag, 22.06.99

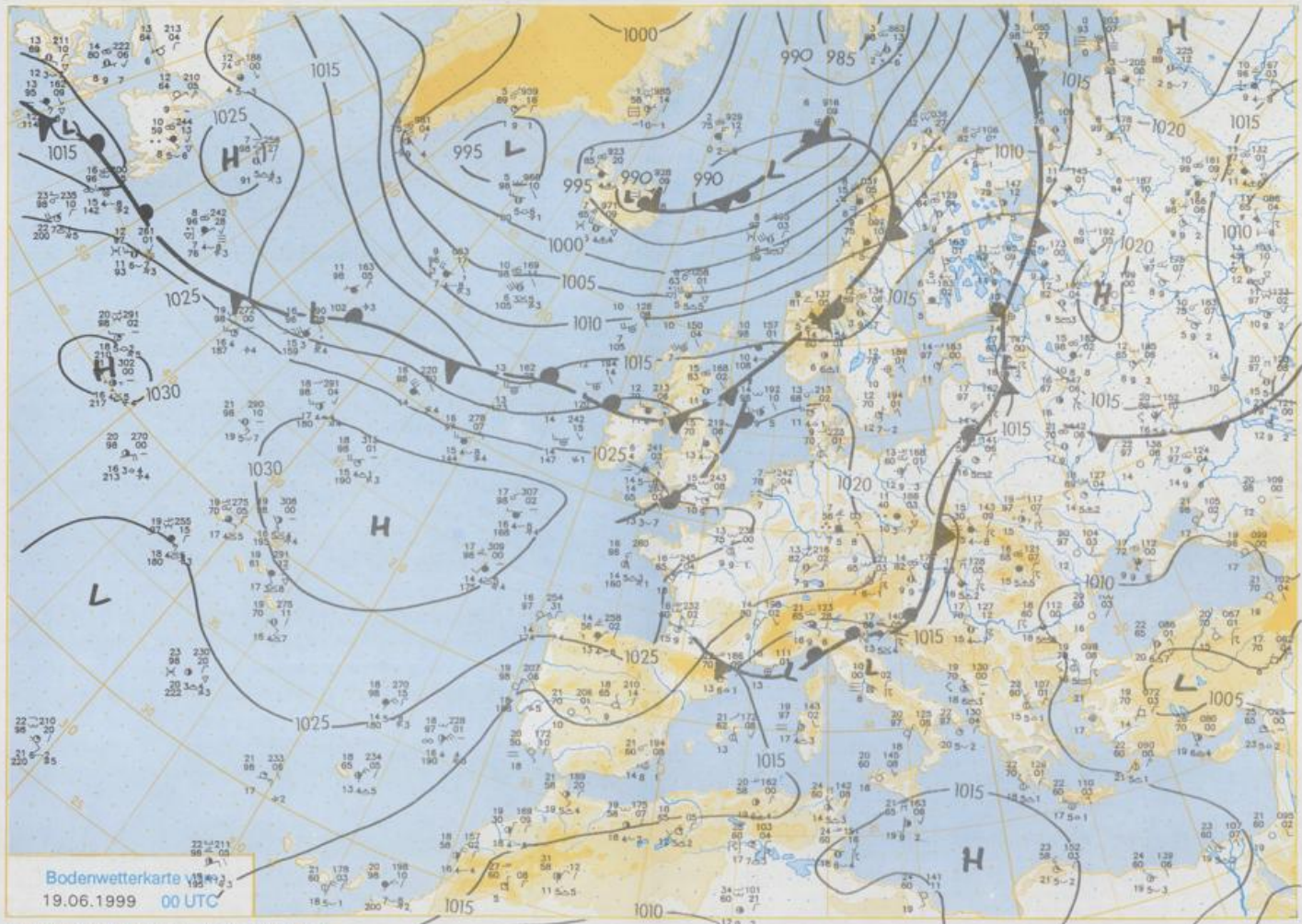
Im Südosten zeitweise Regen, sonst wechselnd oder stark bewölkt mit einzelnen Schauern. Wenig Temperaturänderung.

Achtung neue Telefonnummern:

Telefon: (069) 80 62 - 42 83  
Telefax: (069) 80 62 - 41 23

Der Umwelt zuliebe: gedruckt auf chlorfrei gebleichtem Papier.





Bodenwetterkarte 19.06.1999 00 UTC

Stereographische Projektion 1 : 30 000 000 60°N

Wettermeldungen von Samstag, dem 19. Juni 1999 06 UTC

Station	Bar.-höhe (m)	Luftdr. red.NN (hPa)	Wetter	Wind km/h	Temperatur (Grad C)					Nacht 5 cm	Sonne Vort. Std.	RR 24h mm	Schnee höhe cm	Extremwerte der Lufttemperatur der Dekade vom 11.06. bis 20.06.				
					Luft 2 m	Taufpunkt	Max. Vortag	Mittel	Min 2 m					Tmax Datum	Tmin Datum	Tmax Datum	Tmin Datum	
																		2 m
Heilgoland	8	1022.4	leicht bew.	W	14	13.9	11.3	15.9	13.2	11.7	8	13.0		1952	23.8	17.06.1968	6.8	12.06.1978
List / Sylt	29	1021.5	leicht bew.	W	14	13.6	10.6	15.9	13.3	9.8	7	13.1		1937	30.6	17.06.1968	6.6	13.06.1941
Leck	17	1022.1	leicht bew.	SW	4	11.2	10.0	17.8	13.4	4.0	2	14.4		1974	27.3	15.06.1977	2.0	19.06.1985
Husum	37	1021.8	leicht bew.	NW	4	12.5	9.8	18.4	13.3	6.5	3	11.9						
Schleswig	48	1022.3	leicht bew.	NW	7	12.2	8.3	19.8	14.5	7.6	6	9.8		1947	29.2	17.06.1968	4.0	17.06.1966
Kiel	31	1022.3	leicht bew.	NNW	14	13.0	8.0	19.8	14.0	6.0	7	12.0		1940	31.7	20.06.1954	3.2	18.06.1982
Westermarckd.	9	1021.0	leicht bew.	NW	22	14.1	10.9	17.9	15.9	14.1	13	11.8	0.0	1948	27.7	18.06.1957	2.7	12.06.1955
Arkona	42	1019.4	wolkig	N	14	14.0	13.5	17.0	15.1	14.1	13	11.4		1951	26.3	14.06.1964	5.2	11.06.1955
Norderney	16	1022.8	leicht bew.	WSW	11	14.4	8.3	14.7	13.5	12.7	9	11.9		1947	31.8	13.06.1964	7.5	14.06.1958
Bremerhaven	11	1022.8	leicht bew.	WNW	14	13.4	10.0	15.0	14.0	12.9	11	4.4		1949	32.2	13.06.1964	6.2	14.06.1958
Cuxhaven	12	1022.4	leicht bew.	WNW	14	14.7	10.0	16.5	14.0	12.9	10	10.5		1946	30.5	17.06.1968	4.9	17.06.1947
Hamburg/Flugh.	15	1021.7	leicht bew.	NNW	7	11.8	7.6	19.1	15.3	8.6	7	8.2		1891	33.9	11.06.1937	1.3	12.06.1942
Lübeck	15	1021.2	leicht bew.	NW	7	11.9	9.8	19.6	15.0	10.1	9	9.7	0.0	1890	33.2	17.06.1968	1.5	11.06.1927
Boltenhagen	17	1021.0	leicht bew.	NNW	18	14.9	12.5	18.1	14.6	13.6	13	12.8		1951	32.3	17.06.1966	3.3	12.06.1955
Schwerin	88	1020.5	leicht bew.	NNW	11	14.3	11.7	19.0	14.8	11.3	10	9.7		1947	32.5	20.06.1954	3.6	12.06.1955
Warnemünde	10	1019.8	leicht bew.	N	18	16.3	13.2	18.0	15.7	14.8	14	10.0		1951	33.0	20.06.1954	4.7	12.06.1955
Teterow	50	1019.9	leicht bew.	NNW	11	14.2	13.8	19.0	14.3	10.8	8	4.7		1947	32.7	20.06.1954	2.2	18.06.1978
Barth	7	1019.6	wolkig	N	14	15.7	13.8	18.6	15.4	12.6	10	6.5		1967	34.0	16.06.1968	2.6	17.06.1978
Greifswald	6	1019.1	stark bew.	N	7	15.3	14.6	18.9	15.8	13.6	11	8.0		1951	32.7	14.06.1964	3.9	12.06.1955
Ueckermünde	7	1019.2	wolkig	NNE	7	15.0	13.3	19.8	16.0	12.9	12	7.5		1951	33.5	14.06.1964	3.0	17.06.1973
Emden	5	1022.7	leicht bew.	WSW	11	12.3	11.8	16.3	12.4	6.3	1	11.0		1947	32.0	13.06.1964	2.9	14.06.1958
Odenburg	20	1023.3	leicht bew.	W	7	10.0	8.6	17.9	13.2	6.7	3	8.3						
Bramen/Flugh.	5	1022.7	leicht bew.	NW	11	11.0	9.5	17.4	14.0	5.3	4	6.3		1890	33.1	11.06.1937	2.4	14.06.1939
Soltau	78	1022.3	leicht bew.	NNW	11	11.2	7.9	18.1	13.9	8.2	8	8.3		1948	32.9	13.06.1964	2.2	13.06.1967
Boizenburg	46	1021.7	wolkig	NW	7	11.7	9.9	20.6	15.1	10.5	11	9.0		1951	32.2	17.06.1966	3.2	11.06.1955
Lüchow	18	1021.0	leicht bew.	NW	7	13.3	11.2	20.0	15.0	10.2	9	9.3		1955	31.7	17.06.1966	2.2	18.06.1982
Seehausen/Altm.	23	1020.1	leicht bew.	NW	14	13.6	11.0	19.9	14.0	11.6	11	6.1						
Marnitz	85	1020.3	leicht bew.	NW	11	14.5	12.5	18.7	13.6	11.5	9	3.3		1951	32.7	17.06.1968	3.2	18.06.1978
Neuruppin	39	1019.4	leicht bew.	NNW	11	13.8	13.4	18.5	14.4	11.4	10	2.3	0.1	1958	31.8	17.06.1966	3.9	11.06.1967
Neubrandenburg	80	1019.3	Sprühregen	NNW	14	13.7	12.8	18.2	14.0	10.8	10	5.1	0.0					
Angermünde	55	1018.2	bedeckt	NW	11	14.5	14.5	18.6	14.9	11.5	10	1.1	0.0	1951	33.9	20.06.1954	2.8	12.06.1984
Lingen	26	1023.2	leicht bew.	SW	4	10.0	9.0	19.6	14.5	6.1	6	9.0		1951	32.8	13.06.1964	2.5	16.06.1956
Münst.-Osn./Flugh.	53	1023.5	leicht bew.	WNW	4	9.7	7.3	20.1	14.3	5.2	1	10.2						
Osnabrück	97	1023.5	leicht bew.	WNW	4	10.3	8.1	19.0	14.0	6.6	3	7.7	0.0	1952	32.2	13.06.1964	3.4	11.06.1958
Diapholz	43	1023.0	leicht bew.	NW	7	10.6	8.8	18.2	13.6	7.6	5	8.5	0.0	1952	32.8	13.06.1964	0.7	18.06.1955
Bad Salzuflen	139	1023.3	leicht bew.	SE	4	9.6	8.1	18.2	13.2	6.6	5	6.6	0.0	1935	34.1	11.06.1937	2.5	20.06.1942
Hannover/Flugh.	59	1022.2	leicht bew.	WNW	11	10.4	8.5	18.2	13.5	7.9	6	9.3		1936	33.7	11.06.1937	1.7	12.06.1947
Braunschweig	88	1022.2	leicht bew.	WNW	14	11.1	8.5	18.2	13.8	9.9	9	5.9		1891	33.1	18.06.1917	3.5	18.06.1955
Gerdelegen	48	1020.7	wolkig	W	7	10.8	9.8	19.8	15.3	9.1	8	6.1		1947	33.8	17.06.1966	1.9	19.06.1978
Magdeburg	85	1021.2	stark bew.	WNW	7	11.6	9.9	18.4	14.5	10.6	11	1.0		1947	33.5	20.06.1954	3.7	18.06.1955
Potsdam	100	1019.7	bedeckt	WNW	11	13.5	12.4	15.7	14.1	12.1	11			1893	35.0	11.06.1937	3.6	14.06.1913
Berlin-Temp.	49	1019.3	wolkig	NW	11	14.5	12.7	17.0	14.8	12.5	11		0.3	1876	34.5	11.06.1937	3.8	15.06.1915
Lindenberg	104	1019.0	stark bew.	WNW	7	13.9	12.4	15.4	14.3	12.8	13		0.1	1947	33.8	14.06.1964	3.9	13.06.1967
Manschnow	16	1017.6	stark bew.	WNW	7	13.3	12.8	17.9	15.4	11.9	11		0.0					
Düsseldorf/Flugh.	41	1023.6	leicht bew.	N	4	11.0	7.7	20.1	14.4	6.0	4	6.9		1970	31.6	16.06.1986	3.8	13.06.1998
Bocholt	24	1023.6	leicht bew.	NW	4	9.1	7.4	19.9	13.7	4.8	3	9.9		1947	33.8	13.06.1964	2.6	12.06.1947
Essen	161	1023.7	leicht bew.	N	4	12.1	7.4	18.2	14.2	8.9	6	8.3		1935	31.3	13.06.1964	3.7	13.06.1939
Lüdenscheid	392	1023.1	leicht bew.	E	4	9.0	6.2	16.1	12.0	6.0	3	4.6						
Kahler Asten	859	-	leicht bew.	NNW	11	6.0	5.4	12.1	7.2	3.8	1	4.7		1955	26.1	13.06.1964	0.4	11.06.1955
Bad Lipspringe	158	1023.4	wolkig	still		9.3	8.0	18.3	12.1	5.0	3	8.4		1951	31.9	13.06.1964	2.0	16.06.1985
Kessel	233	1022.6	wolkig	SW	4	10.0	8.1	16.7	13.3	8.5	6	6.5		1951	32.9	20.06.1954	3.5	11.06.1955
Göttingen	171	1022.8	stark bew.	WSW	7	10.4	8.8	16.8	12.7	7.9	6	5.1		1947	32.0	20.06.1954	1.9	18.06.1955
Leinefelde	356	1022.2	Regen	WNW	7	9.5	8.6	15.1	11.9	9.1	9	6.5	0.9	1957	28.8	18.06.1957	1.8	13.06.1967
Braunlage	610	1021.3	leicht bew.	NNW	14	9.8	6.2	12.9	10.1	8.7	8	5.3	0.0	1936	29.4	11.06.1937	1.2	15.06.1966
Brocken	1153	-	in Wolken	N	40	4.9	4.7	7.0	5.0	4.5	5	1.6	0.0	1951	23.1	20.06.1954	-1.2	11.06.1955
Artern	166	1021.9	bedeckt	WSW	7	11.8	11.3	15.6	13.4	11.8	11	1.2	4	1954	33.1	20.06.1954	3.4	12.06.1955
Leipzig/Flugh.	149	1021.2	Regen	WNW	18	11.2	10.5	14.1	12.2	11.1	11		7	1951	33.2	13.06.1964	4.6	13.06.1962
Wittenberg	106	1020.1	bedeckt	NW	7	12.2	11.3	15.3	13.3	12.2	12	0.1	2	1951	33.4	13.06.1964	4.0	12.06.1956
Oschetz	152	1020.3	Regen	NW	14	12.2	11.9	12.2	11.7	11.3	11		28					
Dresden/Flugh.	232	1019.7	Regen	NW	14	11.9	11.8	12.6	11.4	10.6	11		45	1917	33.7	11.06.1937	3.4	13.06.1967
Doberlug-Kir.	100	1019.7	Regen	NNW	11	12.7	12.2	13.3	12.5	12.1	12		27	1951	33.3	20.06.1954	2.8	18.06.1955
Cottbus	70	1019.0	stark bew.	W	7	13.3	12.4	14.8	13.0	12.5	12		24	1951	34.2	13.06.1964	1.4	12.06.1984
Görlitz	240	1017.9	bedeckt	NW	14	11.9	11.3	13.0	11.8	10.9	11		32	1951	30.8	18.06.1968	2.6	12.06.1984
Aachen	205	1023.7	leicht bew.	N	4	9.9	8.1	17.6	13.8	8.5	7	4.7		1891	32.6	13.06.1964	3.8	11.06.1990