

## Amtsblatt des Deutschen Wetterdienstes

D 7311 A  
ISSN 0936-5818

Schutzgebühr monatlich DM 30,25  
einschließlich Versandkosten,  
Einzelpreis DM 1,25  
zuzüglich Versandkosten

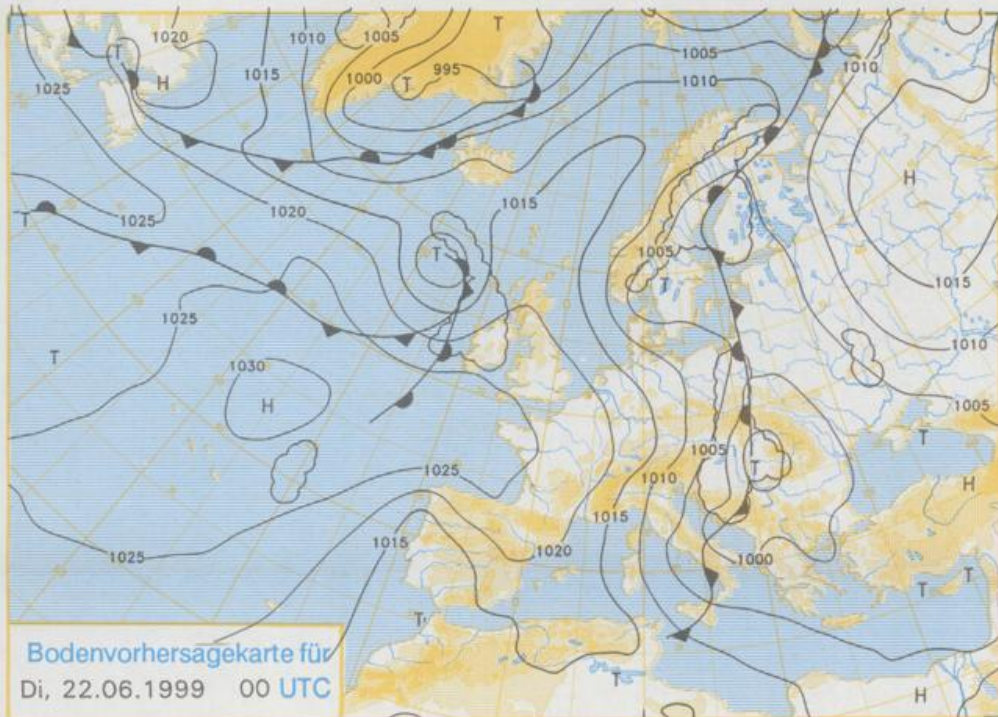
Druck und Verlag: Deutscher Wetterdienst  
Frankfurter Straße 135, 63067 Offenbach  
Postanschrift: 63004 (Postfach), Telefon: (069) 80 62 - 22 83  
Telex: 4152871, Telefax: (069) 80 62 - 24 84  
LZB: BLZ 505 000 00 Kto.-Nr.: 505 01004

Erscheint täglich; nur Postbezug

Jahrgang 1999

Sonntag, den 20. Juni

Nummer: 171

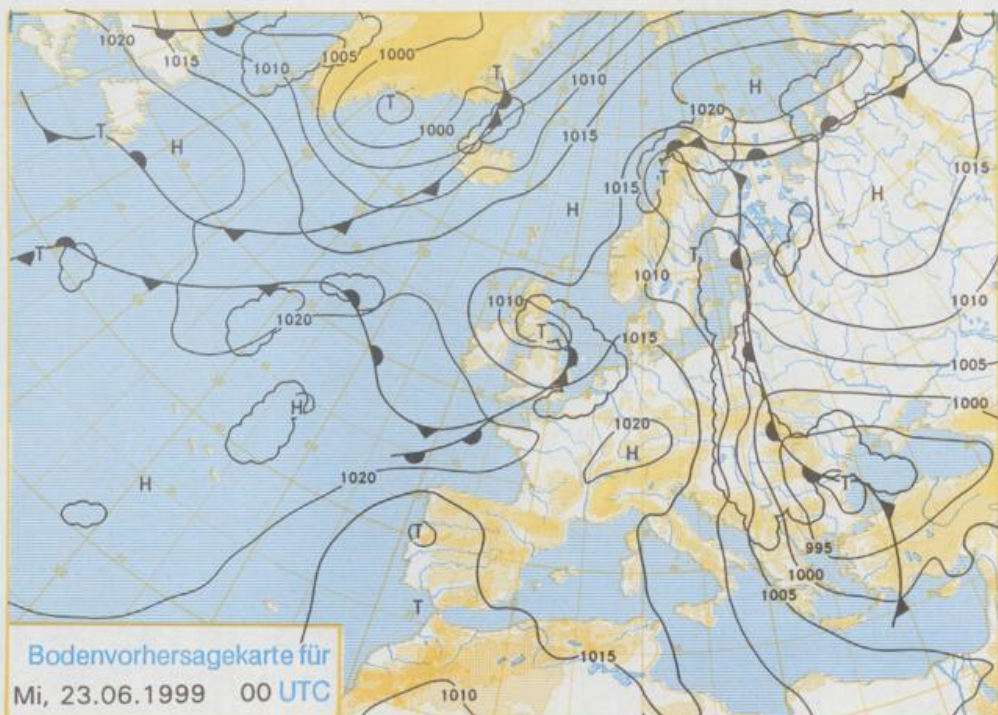


Deutschland-Vorhersage  
für Dienstag, den 22.6.1999

Zwischen dem Azorenhoch und einem Tief über Südosteuropa liegt Deutschland im Zustrom sehr kühler Meeresluft. Im Laufe des Tages baut sich über Mitteleuropa eine Hochzelle auf und sorgt für Wetterberuhigung.

Zunächst ist es wolkelig mit örtlichen Schauern. An den Nordrändern der Mittelgebirge und der Alpen hält sich dichte Bewölkung, zeitweise regnet es dort. Am Nachmittag kommt im Norden und Westen die Schaueretätigkeit zum Erliegen und es zeigt sich wieder die Sonne. Nach Südosten hin bleibt es bis zum Abend wolkelig, vor allem am Alpenrand fällt noch etwas Regen. In den Morgenstunden ist es mit Temperaturen zwischen 5 und 9 °C sehr kühl, die Höchstwerte liegen zwischen 15 und 18 °C, in Alpennähe werden noch nicht einmal 15 °C erreicht. Der anfangs böige Nordwestwind flaut im Laufe des Tages wieder ab.

Stereographische Projektion 1 : 60 000 000 60°N

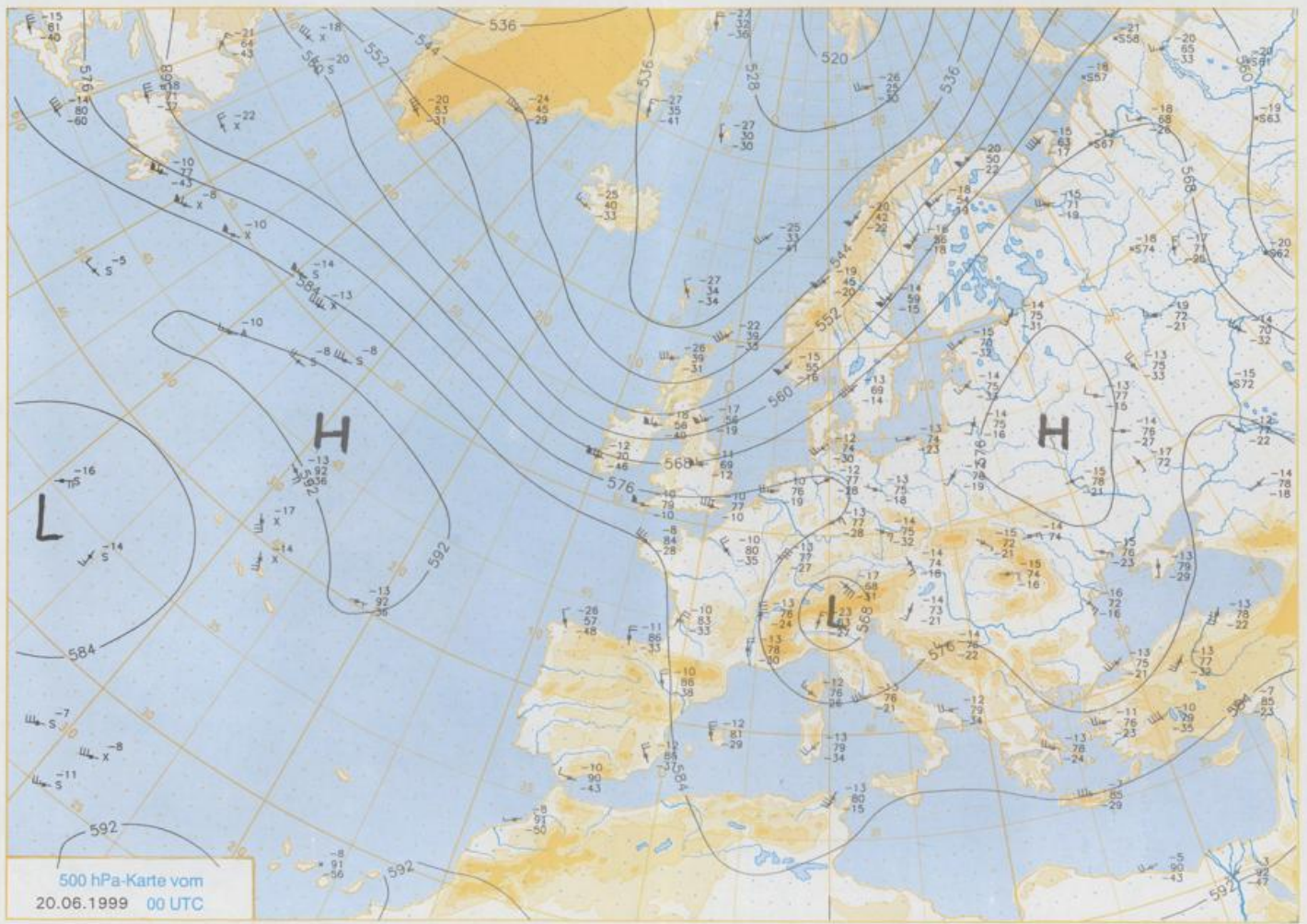


Weitere Aussichten für  
Mittwoch, den 23.6.1999

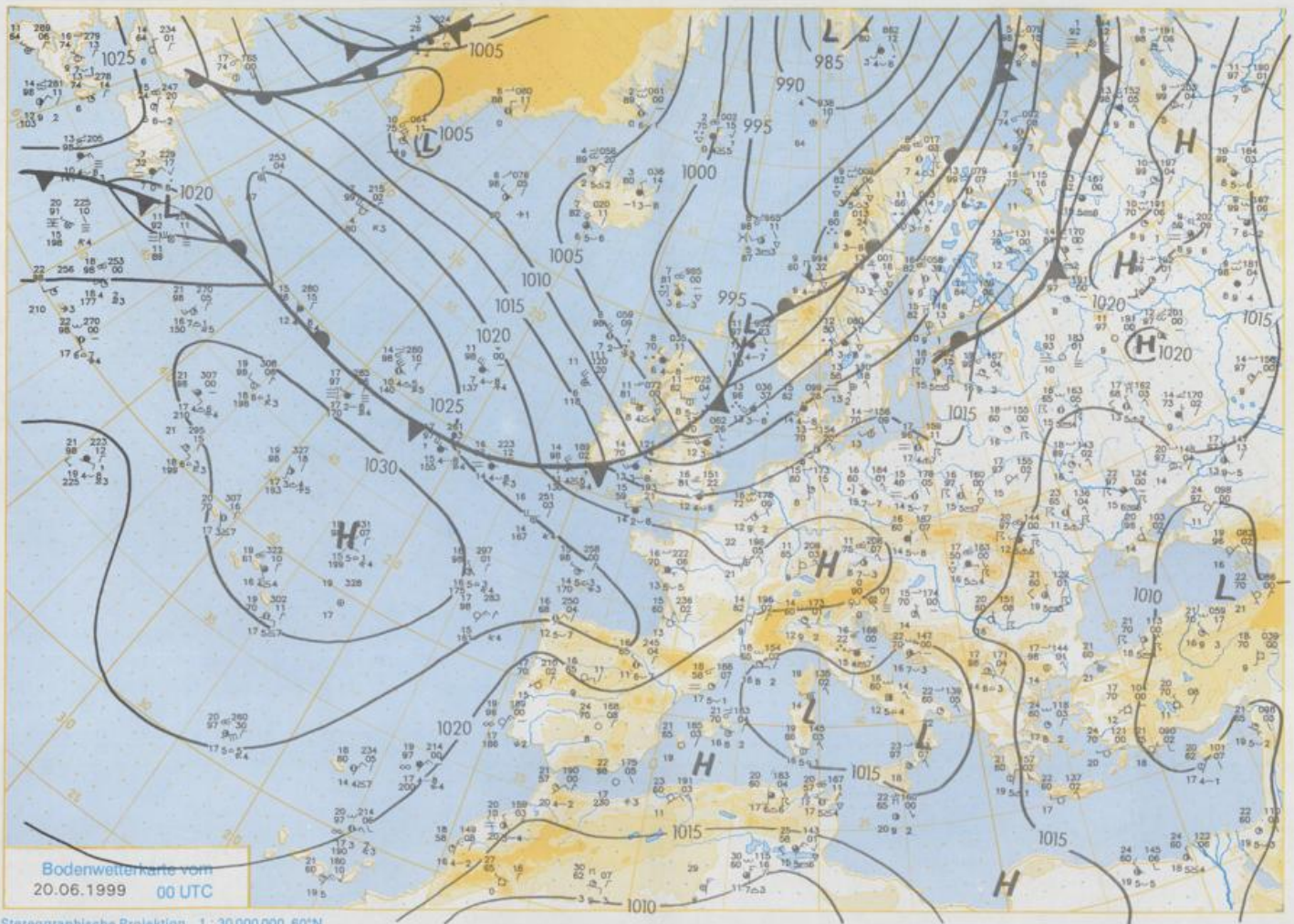
Im Norden und im Osten wolkelig, im Küstenbereich sowie anfangs auch in Alpennähe etwas Regen. Sonst heiter bis wolkelig und niederschlagsfrei. Tageshöchsttemperaturen 15 bis 20 °C.

Achtung neue Telefonnummern:

Telefon: (069) 80 62 - 42 83  
Telefax: (069) 80 62 - 41 23



Stereographische Projektion 1 : 30 000 000 60°N



Bodenwetterkarte vom  
20.06.1999 00 UTC

Stereographische Projektion 1 : 30 000 000 60°N

Wettermeldungen von Sonntag, dem 20. Juni 1999 06 UTC

Station	Bar.- höhe (m)	Luftdr. red.NN (hPa)	Wetter	Wind km/h	Deutschland					Sonne Vort. Std.	RR 24h mm	Schnee höhe cm	Extremwerte der Lufttemperatur in der Dekade vom 11.06. bis 20.06.					
					Luft 2 m	Temperaturen (Grad C)			Nacht 5 cm				Tmax Datum	Tmin Datum				
						Tau- punkt	Max Vortag	Mittel Min										
Helgoland	8	1008.9	stark bew.	SSW	36	14.8	12.7	17.8	16.0	14.8	14	15.5	1952	23.8	17.06.1968	6.8	12.06.1978	
Liet / Sylt	29	1007.5	bedeckt	SSW	43	15.9	13.2	18.1	15.3	14.8	14	15.5	1937	30.6	17.06.1968	6.6	13.06.1941	
Leck	17	1008.9	leicht bew.	SSW	22	15.9	12.1	18.5	14.5	12.7	11	15.3	1974	27.3	15.06.1977	2.0	19.06.1985	
Husum	37	1009.2	leicht bew.	S	25	15.4	8.5	18.7	15.1	11.0	9	14.0						
Schleswig	48	1010.1	leicht bew.	SSW	14	14.9	7.4	20.5	16.0	12.2	11	15.5	1947	29.2	17.06.1968	4.0	17.06.1958	
Kiel	31	1010.4	leicht bew.	SSW	18	16.9	6.6	20.3	16.8	12.3	8	13.8	1940	31.7	20.06.1954	3.2	18.06.1982	
Westermarckf.	9	1011.2	leicht bew.	S	14	15.7	9.6	18.9	15.5	10.6	10	16.1	1948	27.7	18.06.1957	2.7	12.06.1956	
Arkona	42	1013.1	wolkenlos	S	18	15.5	13.2	18.0	14.7	11.2	10	13.6	1951	26.3	14.06.1984	5.2	11.06.1955	
Norderney	16	1009.4	stark bew.	x	15	15.8	12.2	20.1	16.8	15.4	15	15.8	1947	31.8	13.06.1964	7.5	14.06.1958	
Bremerhaven	11	1010.9	leicht bew.	SSW	25	15.7	8.9	22.0	18.7	13.2	12	16.1	1949	32.2	13.06.1964	6.2	14.06.1958	
Cuxhaven	12	1010.3	leicht bew.	SSW	18	15.6	7.3	20.2	17.0	12.6	10	15.9	1946	30.5	17.06.1968	4.9	17.06.1947	
Hamburg/Flugh.	15	1011.6	leicht bew.	SSW	18	16.9	7.8	21.8	16.1	10.5	6	15.6	1891	33.9	11.06.1937	1.3	12.06.1942	
Lübeck	15	1012.0	leicht bew.	SSW	18	14.0	10.3	23.0	15.8	8.6	5	15.2	1890	33.2	17.06.1968	1.5	11.06.1927	
Boltenhagen	17	1012.2	leicht bew.	SSW	18	14.1	11.0	18.9	15.9	10.2	9	15.9	1951	32.3	17.06.1968	3.3	12.06.1955	
Schwerin	68	1012.6	wolkenlos	SSW	14	14.3	11.0	20.7	16.9	11.1	7	8.8	1947	32.5	20.06.1954	3.6	12.06.1955	
Warnemünde	10	1012.1	leicht bew.	SSW	14	15.9	10.9	19.0	17.2	13.6	12	15.1	1951	33.0	20.06.1954	4.7	12.06.1955	
Taterow	50	1013.7	leicht bew.	SSW	14	14.7	14.0	19.9	15.8	11.2	9	4.9	1947	32.7	20.06.1954	2.2	18.06.1978	
Barth	7	1012.6	leicht bew.	S	4	14.9	13.1	20.5	15.6	9.0	8	12.8	1967	34.0	16.06.1968	2.6	17.06.1978	
Greifswald	6	1013.4	leicht bew.	SSW	14	15.5	11.4	21.2	16.8	11.2	9	9.5	1951	32.7	14.06.1964	3.9	12.06.1955	
Ueckermünde	7	1015.1	wolkenlos	SSW	18	16.3	14.7	20.7	16.7	12.0	10	7.9	1951	33.5	14.06.1964	3.0	17.06.1973	
Emden	5	1010.0	stark bew.	SSW	22	14.8	12.4	22.3	16.0	13.9	11	15.6	1947	32.0	13.06.1964	2.9	14.06.1958	
Oldenburg	20	1011.6	leicht bew.	SSW	14	15.4	6.4	23.0	17.0	13.7	10	15.9						
Bremen/Flugh.	5	1011.7	leicht bew.	SSW	18	14.8	7.6	22.5	16.3	9.5	6	16.0	1890	33.1	11.06.1937	2.4	14.06.1939	
Solttau	78	1013.2	leicht bew.	SSW	11	14.8	9.9	22.5	16.5	10.2	9	15.3	1948	32.9	13.06.1964	2.2	13.06.1967	
Boizenburg	46	1013.2	leicht bew.	SSW	18	14.7	10.9	23.4	17.0	11.9	8	11.6	1951	32.2	17.06.1968	3.2	11.06.1955	
Lüchow	18	1013.8	leicht bew.	SSW	14	15.2	11.7	22.1	16.4	11.0	8	7.2	1955	31.7	17.06.1968	2.2	18.06.1982	
Seehausen/Altm.	23	1013.9	wolkenlos	SSW	14	16.0	10.1	21.4	16.0	13.2	12	7.8						
Mernitz	85	1013.8	wolkenlos	SSW	14	15.4	10.5	20.4	16.0	12.8	9	6.2	1951	32.7	17.06.1968	3.2	18.06.1978	
Neuruppin	39	1015.2	wolkenlos	SSW	11	14.7	13.8	21.7	16.8	12.6	10	7.1	1958	31.8	17.06.1968	3.9	11.06.1967	
Neubrandenburg	80	1014.3	wolkenlos	SSW	18	15.4	14.0	20.4	16.5	13.2	11	3.7	0.0					
Angermünde	55	1015.2	wolkenlos	SSW	11	16.2	14.6	21.8	17.0	12.7	11	4.9	1951	33.9	20.06.1954	2.8	12.06.1984	
Lingen	26	1011.9	leicht bew.	SSW	14	15.0	9.0	23.7	17.3	13.2	12	15.5	1951	32.8	13.06.1964	2.5	16.06.1955	
Münst.-Osn./Flugh.	53	1013.3	leicht bew.	SSW	14	14.9	7.3	22.9	15.4	9.1	4	15.7						
Osnabrück	97	1013.0	leicht bew.	SW	18	14.8	6.6	23.0	16.4	12.2	7	15.9	1952	32.2	13.06.1964	3.4	11.06.1958	
Diepholz	43	1012.6	leicht bew.	SSW	18	13.8	8.1	22.1	16.1	8.8	6	15.6	1952	32.8	13.06.1964	0.7	18.06.1955	
Bad Salzuflen	139	1013.9	leicht bew.	SSW	14	14.7	9.7	22.0	16.0	11.6	9	12.9	0.0	1935	33.4	11.06.1937	2.5	20.06.1942
Hannover/Flugh.	59	1013.5	leicht bew.	S	14	15.7	9.0	21.8	15.8	13.7	7	15.6	1936	33.7	11.06.1937	1.7	12.06.1947	
Braunschweig	88	1014.3	wolkenlos	SW	18	15.8	9.6	21.4	16.0	12.6	10	14.9	0.0	1891	33.1	18.06.1917	3.5	18.06.1955
Gardelegen	48	1014.2	wolkenlos	SSW	11	15.1	10.8	21.7	15.3	10.1	8	6.2	1947	33.8	17.06.1968	1.9	19.06.1978	
Magdeburg	85	1015.3	wolkenlos	S	11	14.8	11.4	20.9	16.0	11.5	10	3.6	1947	33.5	20.06.1954	3.7	18.06.1955	
Potsdam	100	1015.9	leicht bew.	SSW	11	14.3	12.7	22.5	17.0	11.8	10	6.4	1893	35.0	11.06.1937	3.6	14.06.1913	
Berlin-Temp.	49	1016.0	leicht bew.	SW	11	16.2	12.8	22.0	17.9	14.4	9	3.6	1876	34.5	11.06.1937	3.8	15.06.1915	
Lindenberg	104	1016.4	stark bew.	WSW	11	15.5	13.7	21.2	16.5	14.2	12	7.0	0.0	1947	33.8	14.06.1964	3.9	13.06.1967
Menschow	16	1015.3	wolkig	SSW	7	14.9	14.5	22.7	17.2	11.4	10	6.2						
Düsseldorf/Flugh.	41	1014.5	leicht bew.	S	18	15.9	8.9	23.7	16.8	12.2	9	15.5	1970	31.6	16.06.1968	3.8	13.06.1998	
Bocholt	24	1013.0	stark bew.	SSW	18	14.9	9.8	22.9	16.8	12.9	10	15.6	1947	33.8	13.06.1964	2.6	12.06.1947	
Essen	161	1014.6	leicht bew.	SSW	18	14.6	9.2	22.2	16.9	11.9	9	15.5	1935	31.3	13.06.1964	3.7	13.06.1939	
Lüdenscheid	392	1014.7	leicht bew.	SW	14	13.2	7.9	20.7	14.8	11.3	8	14.3						
Kahler Asten	859	-	leicht bew.	SW	22	9.9	7.1	17.3	11.3	7.7	6	8.7	1955	26.1	13.06.1964	0.4	11.06.1955	
Bad Lippspringe	158	1014.5	leicht bew.	S	7	15.2	9.6	21.4	15.1	11.1	8	12.0	1951	31.9	13.06.1964	2.0	16.06.1985	
Kassel	233	1015.8	leicht bew.	S	11	13.2	10.0	20.0	14.8	10.2	8	7.2	1951	32.9	20.06.1954	3.5	11.06.1955	
Göttingen	171	1015.7	leicht bew.	S	14	14.3	10.5	20.8	14.0	10.4	8	6.5	1947	32.0	20.06.1954	1.9	18.06.1955	
Lainefelde	356	1015.7	leicht bew.	SW	11	13.7	9.7	18.4	13.2	10.8	7	2.7	0.0	1957	28.8	18.06.1957	1.8	13.06.1967
Braunlage	610	1015.3	leicht bew.	SW	14	11.8	8.7	15.5	11.7	9.1	6	0.5	1936	29.4	11.06.1937	1.2	15.06.1996	
Brocken	1153	-	leicht bew.	SW	50	8.0	5.7	11.5	8.4	7.0	6	1.3	1951	23.1	20.06.1954	-1.2	11.06.1955	
Artern	166	1017.0	leicht bew.	SW	11	13.5	11.7	20.1	16.0	10.6	9	0.6	1954	33.1	20.06.1954	3.4	12.06.1955	
Leipzig/Flugh.	149	1017.1	leicht bew.	S	11	13.7	13.3	19.3	14.9	10.1	9	0.7	0.2	1951	33.2	13.06.1964	4.6	13.06.1962
Wittenberg	106	1016.3	wolkenlos	SSW	7	14.2	12.1	22.1	16.8	11.8	10	1.1	1951	33.4	13.06.1964	4.0	12.06.1955	
Oschatz	152	1017.2	leicht bew.	SSW	11	14.0	12.3	18.5	15.1	12.7	11	2.4	0.0					
Dresden/Flugh.	232	1017.4	wolkig	S	11	14.1	12.1	16.8	13.7	12.0	11	1.7	0.2	1917	33.7	11.06.1937	3.4	13.06.1967
Doberlug-Kir.	100	1016.8	wolkig	SW	7	15.3	14.6	21.0	16.8	14.2	14	1.8	0.0	1951	33.7	20.06.1954	2.8	18.06.1955
Cottbus	70	1016.6	stark bew.	WSW	7	15.6	13.4	21.6	16.6	13.5	12	4.4	1951	34.2	13.06.1964	1.4	12.06.1984	
Görlitz	240	1016.6	wolkig	SSW	7	14.4	12.6	17.5	14.3	11.5	10	1.4	1951	30.8	18.06.1968	2.6	12.06.1984	
Aachen	205	1015.1	leicht bew.	SSW	14	13.7	9.2	22.3	16.8	12.8	11	14.9	1891	32.6	13.06.1964	3.8	11.06.1902	
Nürburg-Barw.	486	1016.0	leicht bew.	WSW	7	11.8	6.2	19.4	14.6	8.1	5	15.1						
Köln-Bonn/Flugh.	100	1015.4	leicht bew.	SSE	7	13.7</												