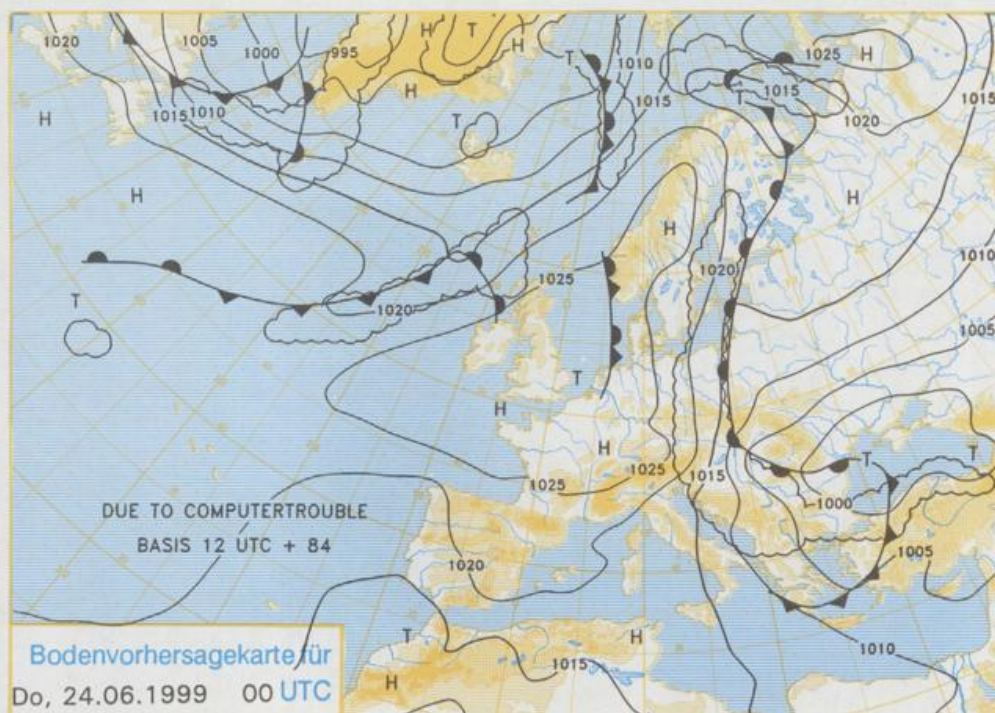


Stereographische Projektion 1 : 60 000 000 60°N



Deutschland-Vorhersage für Mittwoch, den 23.6.1999

Ein Tief über dem Balkan zieht zum Schwarzen Meer ab. Die Kaltluftzufuhr nach Mitteleuropa kommt dadurch zum Erliegen. Deutschland gelangt in den Randbereich eines ostatlantischen Hochs. Durch den Einfluß eines Höhentiefs über der Nordsee bleibt die Witterung aber wechselhaft.

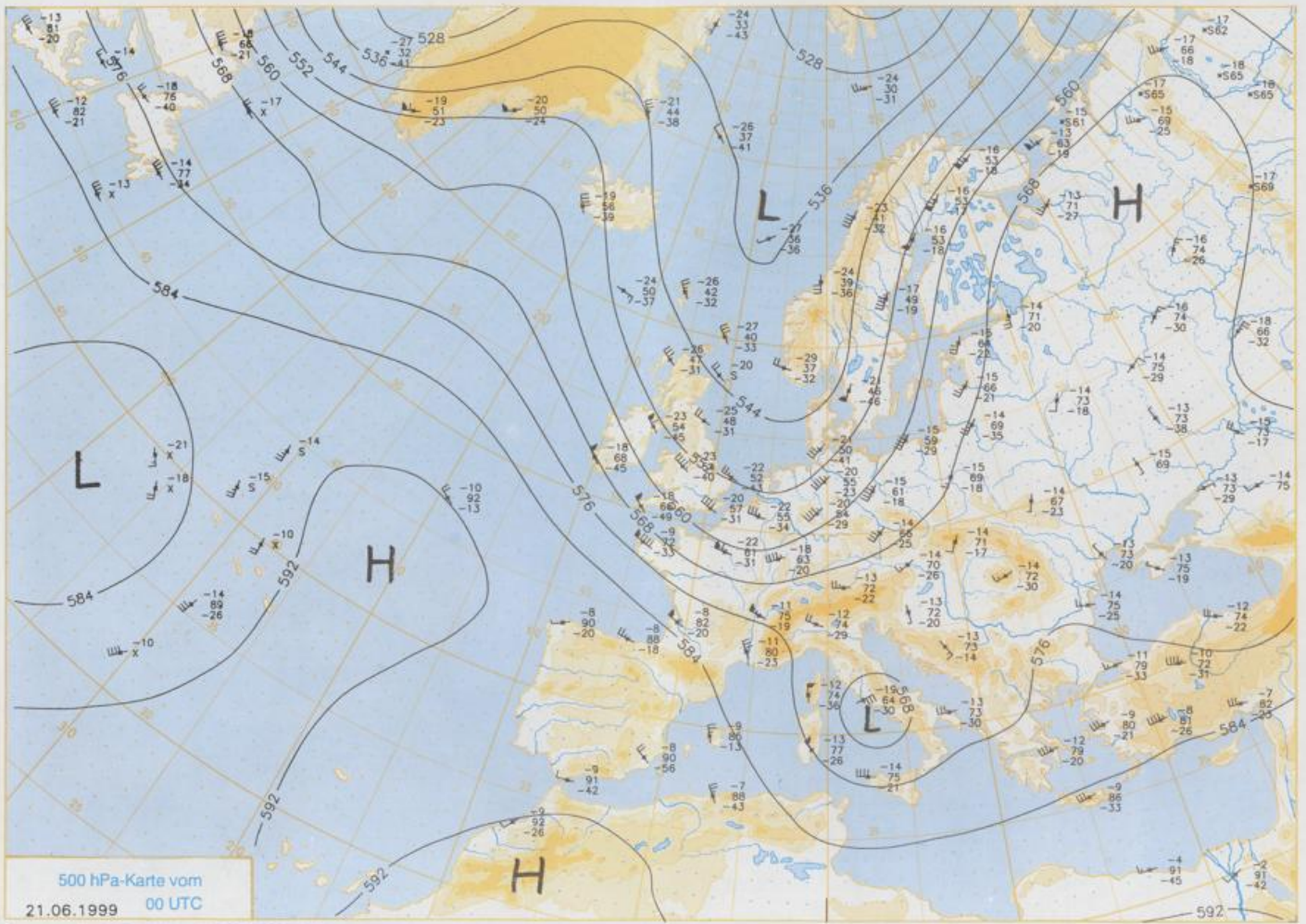
Es ist meist wolkelig mit Auflockerungen. Vor allem in der Nordhälfte und im Osten gibt es gelegentlich Schauer. Am Alpenrand lockert die anfangs noch starke Bewölkung nur zögernd auf. Vor allem am Vormittag regnet es auch noch zeitweise. In den Frühstunden ist es mit Temperaturen zwischen 5 und 10 °C noch einmal sehr kühl, am Tage steigen die Werte auf 16 bis 19 °C, am Alpenrand werden kaum 15 °C erreicht. Der Wind kommt aus Nordwesten, im Osten ist er mäßig, sonst schwach.

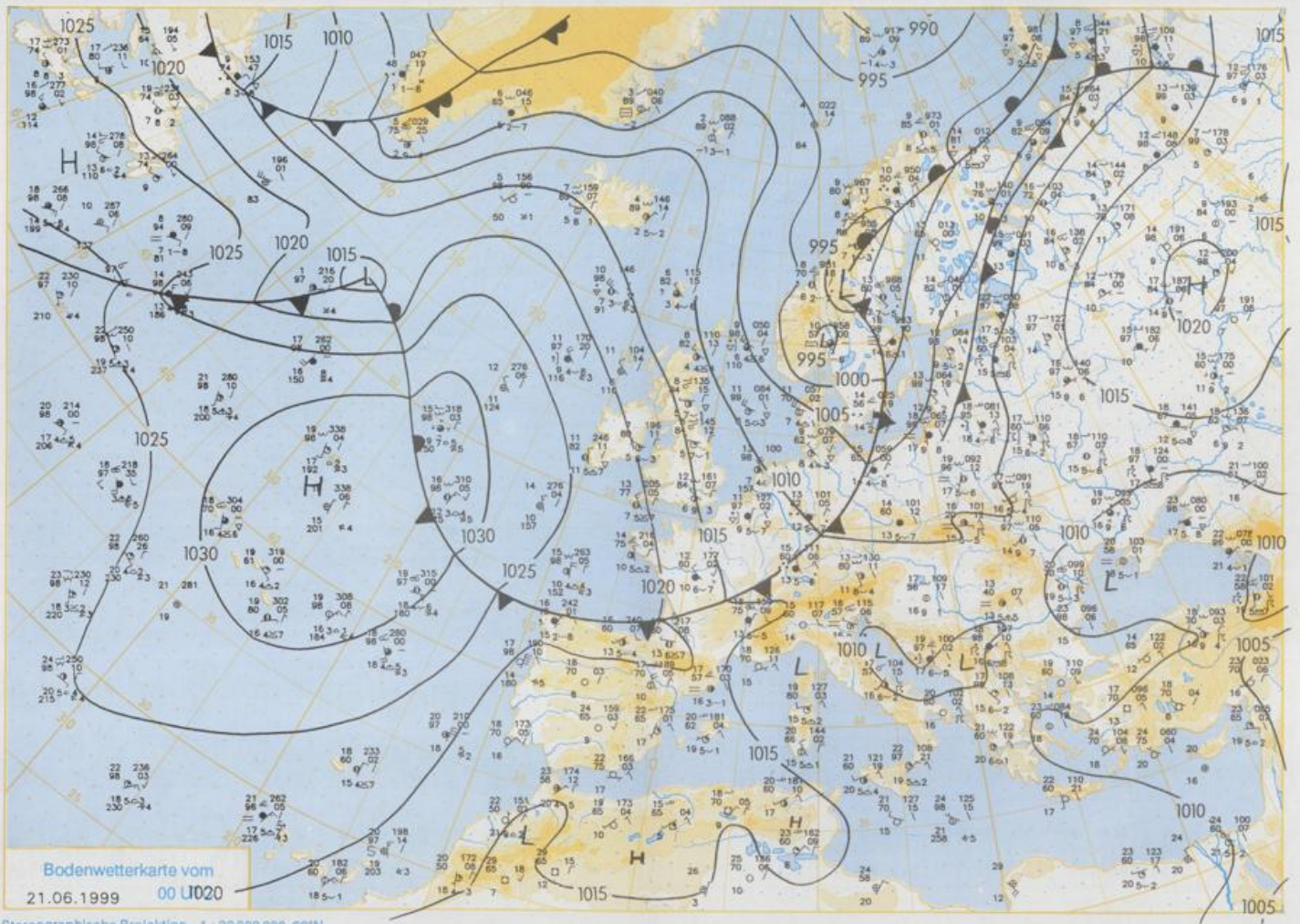
Weitere Aussichten für Donnerstag, den 24.6.1999

Wechsel zwischen Sonne und Wolken, vor allem in der Nordhälfte örtliche Schauer. Mit Tageshöchsttemperaturen zwischen 16 und 19 °C weiterhin kühl.

Achtung neue Telefonnummern:

Telefon: (069) 80 62 - 42 83
Telefax: (069) 80 62 - 41 23





Wettermeldungen von Montag, dem 21. Juni 1999 06 UTC

Station	Bar.-höhe (m)	Luftdr. red.NN (hPa)	Wetter	Wind km/h	Deutschland							Extremwerte der Lufttemperatur der Dekade vom 21.06. bis 30.06.					
					Temperatur (Grad C)		Nacht 2 m	Sonne Vort. Std.	RR 24h mm	Schnee höhe cm	seit	in	Tmax Datum	Tmin Datum			
					Luft 2 m	Tau-punkt									Max	Mittel	Min
Helgoland	8 1009.7		leicht bew.	WNW 29	12.0	8.5	15.3	13.8	11.4	9	3.4	12	1952	25.6	30.06.1992	8.9	21.06.1996
List / Sylt	29 1008.2		leicht bew.	WNW 32	12.0	6.1	16.0	13.1	10.4	8	1.5	15	1937	29.6	26.06.1941	7.8	21.06.1996
Leuck	17 1008.7		Schauer	WSW 14	11.4	8.1	16.7	12.6	6.8	5	1.7		1974	29.5	29.06.1992	2.3	22.06.1987
Husum	37 1008.5		wolkig	WNW 11	12.0	8.5	17.1	12.7	6.5	3	1.1	13					
Schleswig	48 1009.1		leicht bew.	WNW 11	10.6	8.2	17.3	13.0	7.1	6	4.0	11	1947	34.7	29.06.1947	4.7	21.06.1996
Kiel	31 1008.8		leicht bew.	W 11	10.8	9.4	19.7	13.4	5.4	4	4.7	7	1940	33.7	29.06.1947	3.6	22.06.1987
Westermarckd.	9 1007.8		leicht bew.	NW 25	12.6	7.5	22.3	16.2	11.7	11	6.0	3	1948	30.8	27.06.1973	6.2	21.06.1996
Arkona	42 1006.2		wolkig	NW 25	11.7	7.9	23.3	16.6	11.7	11	8.0	4	1951	28.1	30.06.1987	7.2	21.06.1996
Norderney	16 1010.5		leicht bew.	NNW 25	12.8	5.8	16.1	14.1	11.9	10	2.7	11	1947	32.2	29.06.1947	8.8	21.06.1996
Bremerhaven	11 1009.9		leicht bew.	NNW 22	13.6	6.3	17.4	15.3	11.9	10	3.5	5	1949	30.8	21.06.1998	6.0	21.06.1996
Cuxhaven	12 1009.3		leicht bew.	NW 29	13.0	6.5	16.9	14.5	10.8	10	3.6	12	1946	33.6	29.06.1947	5.1	21.06.1996
Hamburg/Flugh.	15 1009.1		leicht bew.	WNW 7	11.8	8.9	21.5	14.8	9.0	8	5.7	5	1891	34.5	29.06.1947	3.0	24.06.1944
Lübeck	15 1008.6		leicht bew.	WNW 7	10.4	8.4	22.9	15.5	7.8	5	6.3	6	1890	34.0	29.06.1947	3.1	22.06.1942
Bötenhagen	17 1008.3		leicht bew.	WNW 18	11.2	8.8	22.4	15.6	10.5	10	7.1	6	1951	31.5	27.06.1973	3.7	21.06.1959
Schwerin	68 1008.1		leicht bew.	NW 11	11.3	8.8	23.2	16.6	9.7	9	8.1	6	1947	34.1	29.06.1947	5.6	30.06.1956
Warnemünde	10 1007.2		wolkig	NNW 32	12.8	8.1	24.3	17.2	12.2	11	8.7	3	1951	32.3	27.06.1973	6.9	24.06.1957
Teterow	50 1007.5			NW 14	11.7	10.3	24.6	17.2	11.0	11	10.1	6	1947	33.3	30.06.1992	4.9	21.06.1959
Berth	7 1006.6		stark bew.	NNW 22	12.7	7.2	23.3	16.8	11.3	10	9.6	5	1967	34.0	27.06.1976	5.7	25.06.1978
Greifswald	6 1006.5		wolkig	WNW 14	12.2	10.2	24.0	17.8	12.0	11	10.6	6	1951	32.0	27.06.1973	4.0	21.06.1959
Ueckermünde	7 1006.5		Regen	NNW 11	12.9	12.3	24.3	18.7	12.6	12	9.0	12	1951	34.1	29.06.1994	1.8	21.06.1959
Emden	5 1010.5		leicht bew.	NW 7	12.2	9.7	15.8	13.8	8.8	6	1.8	12	1947	32.7	28.06.1947	5.7	21.06.1964
Oldenburg	20 1010.8		leicht bew.	WNW 11	10.4	8.9	17.1	13.8	8.0	7	3.8	8					
Bremen/Flugh.	5 1010.3		stark bew.	NW 14	11.0	9.3	19.3	14.8	7.7	5	5.1	7	1890	34.9	28.06.1947	3.4	21.06.1964
Soltau	78 1009.8		wolkig	NW 4	9.8	9.3	21.4	15.0	8.4	8	6.0	9	1948	33.8	30.06.1957	2.7	24.06.1994
Boizenburg	46 1009.3		leicht bew.	NNW 11	11.1	8.5	23.4	16.1	9.4	8	6.5	6	1951	34.2	27.06.1976	4.9	21.06.1964
Lüchow	18 1008.7		leicht bew.	NNW 14	12.1	10.3	23.5	16.8	10.5	10	8.2	8	1955	33.1	30.06.1957	3.3	24.06.1994
Seehausen/Altm.	23 1008.0		leicht bew.	WNW 14	11.4	9.8	25.1	17.6	10.5	10	9.5	5					
Mernitz	85 1008.2		stark bew.	WNW 11	11.7	9.9	24.4	16.9	10.0	9	9.4	7	1951	33.1	27.06.1976	4.1	21.06.1959
Neuruppin	39 1007.4		stark bew.	NW 11	12.4	11.3	23.6	17.6	12.2	12	10.3	7	1958	32.5	27.06.1976	5.5	24.06.1994
Neubrandenburg	80 1007.1		stark bew.	WNW 14	11.9	10.9	23.6	17.2	11.3	11	10.6	7					
Angermünde	55 1006.4		stark bew.	NW 22	12.1	11.3	23.4	20.0	12.1	12	9.4	8	1951	34.4	29.06.1994	3.2	21.06.1959
Lingen	26 1011.1		wolkig	NW 7	11.1	10.2	16.7	14.2	9.1	9	2.1	4	1951	33.0	30.06.1957	5.1	26.06.1957
Münst.-Osn./Flugh.	53 1011.4		stark bew.	WNW 7	10.1	9.0	18.1	14.7	7.6	5	2.5	10					
Osnabrück	97 1011.1		stark bew.	WNW 7	9.6	9.5	18.7	14.7	8.4	6	3.5	12	1952	33.5	30.06.1957	5.1	21.06.1964
Diepholz	43 1010.6		stark bew.	WNW 7	10.5	9.5	18.4	15.1	9.1	8	3.4	4	1952	34.6	30.06.1957	3.8	21.06.1964
Bad Salzuflen	139 1010.4		stark bew.	WNW 7	10.7	9.1	20.4	14.8	10.1	9	5.1	9	1935	33.8	30.06.1957	4.2	26.06.1937
Hannover/Flugh.	59 1009.6		wolkig	NW 11	10.9	9.5	22.5	16.0	10.1	9	6.7	8	1936	32.6	27.06.1976	3.0	24.06.1949
Braunschweig	88 1009.6		wolkig	NW 14	11.5	9.9	22.8	16.8	11.3	11	7.7	9	1891	33.4	29.06.1947	4.3	24.06.1949
Gardelegen	48 1008.5		wolkig	NNW 11	11.8	10.2	24.7	17.6	10.8	10	9.4	3	1947	34.9	27.06.1976	2.1	24.06.1994
Magdeburg	85 1008.8		stark bew.	NW 7	11.9	10.6	24.0	17.5	11.1	11	10.3	6	1947	33.7	29.06.1947	4.9	22.06.1981
Potsdam	100 1007.5		stark bew.	WNW 18	12.2	11.6	23.8	19.6	12.0	12	9.5	7	1893	35.5	29.06.1947	5.0	21.06.1910
Berlin-Temp.	49 1007.0		stark bew.	NW 14	12.5	11.5	24.2	20.2	12.4	12	9.7	6	1876	35.9	29.06.1947	3.1	21.06.1910
Lindenberg	104 1006.5		Schauer	NW 11	13.1	12.4	23.2	19.0	12.9	13	7.3	4	1947	34.2	29.06.1947	5.6	24.06.1994
Manschnow	16 1005.2		stark bew.	NNW 11	13.3	12.6	23.8	18.2	12.7	13	9.0	5					
Düsseldorf/Flugh.	41 1012.0		leicht bew.	NW 7	11.1	9.6	17.7	15.2	8.0	6	1.6	9	1970	34.1	27.06.1976	5.7	25.06.1997
Bocholt	24 1011.3		wolkig	NW 11	10.0	9.2	17.0	13.5	6.7	5	1.0	8	1947	35.7	27.06.1947	3.4	27.06.1952
Essen	161 1012.2		wolkig	WSW 4	9.9	9.1	16.6	13.7	8.3	7	1.9	11	1935	32.3	27.06.1976	4.2	21.06.1964
Lüdenscheid	392 1011.3		stark bew.	W 11	8.9	8.4	17.5	12.8	6.3	5	4.3	14					
Kahler Asten	859 -		Schauer	NW 18	5.3	4.9	16.0	11.0	5.0	5	6.3	11	1955	28.1	30.06.1957	0.9	21.06.1964
Bad Lippspringe	158 1010.9		stark bew.	W 11	9.7	8.9	20.8	15.6	9.6	10	6.1	13	1951	33.1	30.06.1957	3.6	30.06.1971
Kassel	233 1009.8		bedeckt	WNW 4	10.5	8.2	22.1	16.1	10.0	9	7.8	10	1951	32.8	30.06.1957	5.5	26.06.1996
Göttingen	171 1009.8		Regen	WNW 11	10.7	9.7	23.0	16.6	10.4	10	8.1	10	1947	33.7	27.06.1947	1.3	24.06.1949
Leinefelde	356 1009.5		Regen	W 7	9.3	8.5	22.1	16.2	9.1	9	9.1	13	1957	31.1	30.06.1957	4.0	26.06.1996
Braunlage	610 1009.1		stark bew.	N 11	7.4	6.2	19.6	13.6	7.0	7	8.3	14	1936	29.4	27.06.1947	2.1	25.06.1944
Brocken	1153 -		Regen	N 32	3.3	3.1	13.5	9.6	2.8	3	9.3	20	1951	24.4	30.06.1957	-0.2	25.06.1984
Artern	166 1009.2		Schauer	WNW 7	12.2	11.6	24.0	17.4	11.6	11	9.7	9	1954	33.4	30.06.1957	5.4	26.06.1957
Leipzig/Flugh.	149 1008.7		stark bew.	NW 18	12.1	11.0	22.2	17.5	11.1	11	9.4	9	1951	36.4	30.06.1957	5.2	26.06.1993
Wittenberg	106 1007.9		wolkig	NW 7	12.1	10.4	23.8	18.8	11.6	11	9.7	6	1951	34.1	21.06.1954	4.9	24.06.1994
Oschet	152 1008.1		stark bew.	WNW 22	12.3	11.2	22.4	17.3	12.3	13	11.8	5					
Dresden/Flugh.	232 1007.4		stark bew.	WNW 7	12.8	11.7	21.8	18.1	12.6	13	7.2	2					
Döberlug-Kir.	100 1007.5		bedeckt	WNW 14	12.9	12.3	23.0	18.2	12.8	12	10.0	9	1951	34.8	21.06.1954	3.5	24.06.1959
Cottbus	70 1006.2		Regen	NW 7	13.8	12.7	23.8	19.3	13.7	13	8.1	3	1951	34.7	29.06.1994	5.0	24.06.1994
Görlitz	240 1005.7		Regen	SW 11	13.7	11.5	21.6	17.7	13.6	13	7.8	0.3	1951	33.2	29.06.1994	5.5	25.06.1972
Aachen	205 1013.0		stark bew.	NW 11	10.8	10.2	17.2	13.8	10.4	10	0.7	10	1891	36.6	27.06.1947	5.1	23.06.1903
Nürnberg-Berw.	486 1012.6		stark bew.	WNW 7	8.4	8.0	16.3	12.9	6.9	5	3.1	4					
Köln-Bonn/Flugh.	100 1012.1		wolkig	NNW 11	11.2	11.0	19.4	14.9	8.0	7	2.7						